

مجموعه مطالعات منطقه‌ای و آمایش سرزمین در ایران (۳):  
مآخذشناسی مطالعات توسعه منطقه‌ای در ایران  
(ویرایش اول)

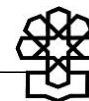
معاونت پژوهش‌های اقتصادی  
دفتر: مطالعات اقتصادی

کد موضوعی: ۲۲۰  
شماره مسلسل: ۱۵۶۰۲  
آذرماه ۱۳۹۶

## به نام خدا

### فهرست مطالب

۱	چکیده
۳	مقدمه
۶	۱. جامعه آماری مورد بررسی و روش تحقیق
۶	۱-۱. جامعه آماری
۷	۲-۱. روش تحقیق
۸	۲. تحلیل آماری پژوهش‌های انجام شده در زمینه توسعه منطقه‌ای
۸	۱-۲. بررسی آماری طرح‌های پژوهشی در حوزه توسعه منطقه‌ای
۱۷	۲-۲. بررسی آماری مقالات در حوزه توسعه منطقه‌ای
۲۴	۳-۲. بررسی آماری پایان‌نامه‌ها و رساله‌ها در حوزه توسعه منطقه‌ای
۲۶	۴-۲. بررسی آماری کتب در حوزه توسعه منطقه‌ای
۲۸	جمع‌بندی، نتیجه‌گیری و پیشنهادها
۳۴	پیوست
۱۹۴	منابع و مأخذ



مجموعه مطالعات منطقه‌ای و آمایش سرزمین در ایران (۳):  
مآخذشناسی مطالعات توسعه منطقه‌ای در ایران  
(ویرایش اول)

چکیده

توسعه متوازن و پایدار از جمله اهداف بسیاری از کشورها در مسیر حداکثر کردن رفاه مادی و معنوی آحاد جمعیت است. این درحالی است که در جهان امروز کیفیت زندگی مردم و سطح رفاه اجتماعی دستخوش نابرابری‌های عظیمی از منظر توزیع منابع مالی، زیرساخت‌ها و امکانات رفاهی شده است. می‌توان گفت نبود برنامه‌ریزی و توسعه منطقه‌ای و عدم هماهنگی و تقسیم کار فضایی موجب افزایش نابرابری و فاصله در بین مناطق مختلف یک سرزمین و حرکت جمعیت و سرمایه به سمت قطب‌های پرجاذبه و مناطق توسعه‌یافته آن می‌شود. بدین ترتیب کشور دارای چهره‌ای دوگانه می‌شود که بخشی از آن کمتر توسعه‌یافته و محروم و بخش دیگر توسعه‌یافته است و در عین حال در مناطق توسعه‌یافته نیز به دلیل این نابرابری منطقه‌ای مشکلاتی از جمله تمرکز شدید جمعیت و هزینه مسکن بالا، حاشیه‌نشینی و سایر آسیب‌های اجتماعی ناشی از آنها به وجود می‌آید.

براساس بررسی‌ها، از دیرباز مسئله توسعه منطقه‌ای توجه سیاستگذاران، تصمیم‌سازان و پژوهشگران کشور را به خود جلب کرده و از سال ۱۳۴۶ مطالعاتی در این زمینه انجام شده است. حال آنکه شواهد موجود حکایت از آن دارد که به‌رغم تمام تلاش‌های مذکور، نابرابری شدیدی بر مناطق کشور حاکم است و بجز پایتخت و چند مرکز استان اغلب مناطق، به‌ویژه مناطق کمتر توسعه‌یافته کشور با بحران‌های جدی در ابعاد مختلف اقتصادی، اجتماعی و زیست‌محیطی مواجهند و به‌نظر می‌رسد، در صورت ادامه این روند خسارت‌های جبران‌ناپذیری به جنبه‌های مختلف زندگی عموم مردم وارد می‌شود که حتی می‌تواند بقای ملی را با چالش مواجه کند.

در اینجا این سؤال مطرح می‌شود که با وجود زیرساخت‌های قانونی و مطالعات وسیعی که در حوزه توسعه و توازن منطقه‌ای صورت گرفته، چرا هنوز دستاوردهای قابل‌اعتنایی حاصل نشده است؟ به‌منظور یافتن پاسخ به این مسئله، در مطالعه حاضر به مآخذشناسی مطالعات توسعه منطقه‌ای در ایران اقدام شده است تا در گام بعد با فراتحلیل این مطالعات به ضعف‌های نظری و پژوهشی مطالعات کشور پی برده و سپس سایر آسیب‌های موجود در تدوین و اجرای توسعه منطقه‌ای در کشور بررسی شود. در مآخذشناسی مطالعات توسعه منطقه‌ای این کشور ابتدا تلاش گردیده تا مطالعاتی که در این حوزه انجام شده در قالب «طرح»، «مقاله»، «پایان‌نامه و رساله» و «کتاب» دسته‌بندی، جمع‌آوری و

سپس به شکل آماری تحلیل شوند. به پیوست مطالعات توسعه منطقه‌ای صورت گرفته در کشور تاکنون به تفکیک استان‌ها و با دسته‌بندی مذکور ارائه شده است که می‌تواند سیاستگذاران و پژوهشگران را در شناخت و بهره‌مندی از مطالعات مذکور در کشور یاری رساند.

همچنین براساس نتایج به دست آمده، سهم قابل توجهی از مطالعات در قالب طرح‌های پژوهشی بوده و طی سال‌های ۱۳۸۵ تا ۱۳۹۶ تعداد مطالعات در همه انواع آن (شامل طرح، مقاله، کتاب و پایان‌نامه) افزایش قابل ملاحظه‌ای داشته است. از سوی دیگر پراکنش طرح‌های پژوهشی در سطح استان‌ها حاکی از آن است که بیشترین طرح‌های پژوهشی مربوط به استان‌های توسعه‌یافته‌تر، از جمله «اصفهان»، «فارس»، «خوزستان»، «گیلان»، «آذربایجان شرقی»، «تهران» و «خراسان رضوی» و کلانشهرهای آنها می‌باشد و استان‌های محروم از جمله «کهگیلویه و بویراحمد»، «ایلام»، «خراسان شمالی» و «خراسان جنوبی» از کمترین توجه از منظر توسعه منطقه‌ای برخوردار بوده‌اند.

همچنین بیشترین حجم مقالات، پایان‌نامه و کتب نیز مربوط به سال‌های ۱۳۸۵-۱۳۹۶ بوده است. البته اگرچه شکل هرم سنی جمعیت و رشد بالای زادوولد و جمعیت کشور طی سال‌های ۱۳۶۵-۱۳۵۵ و رسیدن آنها به سن تحصیلات عالی در سال‌های مذکور تأثیر بالایی در این امر داشته است؛ اما دلیل مهم‌تر می‌تواند نظام پژوهشی حاکم بر کشور و شیوه پاداش‌دهی آن به اساتید و دانشجویان باشد. به عبارت دیگر سیستم ارتقای مبتنی بر کمیت و تعداد مطالعات پژوهشی و اهمیت ناچیز اثربخشی مطالعات در فضای توسعه کشور، موجب تمایل پژوهشگران به تولید انبوهی از مطالعات شده است که گاه کم‌کیفیت و اغلب تکراری هستند.

در نهایت باتوجه به وجود مطالعات متعدد در حوزه توسعه منطقه‌ای که گاهی کم‌کیفیت بوده و در بسیاری از موارد فاقد اصول و مبانی ابتدایی مطالعات علمی نظیر مبنای نظری قابل اتکا، نوآوری و قابلیت اثربخشی در بُعد اجرا و اغلب متمرکز در یک گرایش تخصصی (بیش از ۴۰ درصد جغرافیا) ... هستند. به نظر می‌رسد، در گام نخست نظر به ماهیت بین‌رشته‌ای مطالعات توسعه منطقه‌ای، ایجاد یک اجماع نظر روی مسئله توسعه منطقه‌ای و به‌کارگیری اراده ملی در تحقق آن از اهمیت بالایی برخوردار بوده و می‌تواند در ارتقای کیفیت مطالعات، جلوگیری از اتلاف هرچه بیشتر منابع مالی و انسانی کشور و امید به بروز دستاوردهای توسعه‌ای، بسیار تأثیرگذار باشد.



تجربه تاریخی کشورهای مختلف، حکایت از وجود موانع و مشکلات متعددی در مسیر بروز دستاوردهای توسعه‌ای دارد. از جمله مهمترین مسائل و رفتاری‌های بسیاری از کشورها در فرآیند دستیابی به توسعه، نابرابری و عدم توازن‌های منطقه‌ای است. براساس مطالعات انجام شده در این زمینه<sup>۱</sup> مشاهده می‌شود، در اغلب موارد رشد نامتوازن به دلیل نبود اثر انتشار<sup>۲</sup> لازم موجب می‌شود در کنار معدود مراکز رشدیافته، نواحی وسیعی به صورت توسعه‌نیافته باقی بمانند و این مسئله می‌تواند زمینه‌ساز بروز دوگانگی اقتصادی و اجتماعی شود.

از منظر اقتصادی، مسئله دوگانگی موجب تمرکز عوامل تولید در مناطق مدرن و شهری شده و از منظر اجتماعی نیز به دلیل تفاوت در سطح زندگی و دستمزد، سبب تسریع و تشدید روند مهاجرت از مناطق کمتر توسعه‌یافته به سمت مناطق توسعه‌یافته می‌شود. باید توجه داشت در صورت تداوم روندهای مذکور، بروز مشکلات آمایشی، زیست‌محیطی و امنیتی که زمینه‌ساز بحران‌های جدی برای توسعه ملی هستند، دور از انتظار نخواهد بود.

گفتنی است امکان بروز نابرابری‌های منطقه‌ای، در کشورهایی که از پهنه جغرافیایی بالایی برخوردارند و مهمتر از آن اقتصادشان متکی به یک بخش پیشرو (که فاقد ارتباط قوی با سایر بخش‌های اقتصادی بوده) است، بسیار بیشتر می‌باشد. بنابراین به نظر می‌رسد؛ بروز عدم توازن‌های منطقه‌ای در ایران نیز به واسطه گستره جغرافیایی وسیع، تنوع آب و هوایی، اقتصاد تک‌محصولی که بر پایه نفت شکل گرفته، تنوع قومیتی و برخورداری از جمعیت بالا و البته سلطه ساخت سیاسی تمرکزگرا، بسیار محتمل است.

با در نظر گرفتن اهمیت دستیابی به توسعه و بحرانی‌شدن شرایط اقتصادی، اجتماعی، سیاسی و زیست‌محیطی در بسیاری از مناطق کمتر توسعه‌یافته کشور، ضروری است برای مواجهه با مشکلات مذکور و برون‌رفت از آنها تمهیدات بایسته‌ای اندیشیده شود. باید توجه داشت، اگرچه در بعضی موارد مشکلات توسعه به راحتی قابل شناسایی هستند و می‌توانند از طریق اقدامات مشخصی مورد توجه قرار گیرند؛ اما در بسیاری از مواقع شرایط پیچیده‌تر بوده و نیاز به بررسی در تمامی سطوح است.

شایان ذکر است از دیرباز مسئله توسعه منطقه‌ای توجه سیاستگذاران و تصمیم‌سازان کشور را

۱. مراجعه کنید به نظریه رشد متضاد هیرشمن در مقاله:

Albert O. Hirschman, A Dissenter's Confession: "The Strategy of Economic Development" Revisited in G.M. Meier etc, (ed.) Pioneers in development, Oxford University Press 1984.

۲. نظریه قطب رشد پویا بر دو اثر استوار است: اثر تمرکز و اثر انتشار. بدین صورت که رشد همزمان در همه جا اتفاق نمی‌افتد، بلکه ابتدا در نقاط یا قطب‌های توسعه که از قدرت جاذبه بالاتری برخوردارند شروع (اثر تمرکز) و سپس توسعه از طریق کانال‌هایی انتشار یافته و کل اقتصاد را تحت تأثیر قرار می‌دهد (اثر انتشار). برای مطالعه بیشتر مراجعه شود به:

خلیل کلانتری، «برنامه‌ریزی توسعه منطقه‌ای (تئوری و تکنیک‌ها)»، انتشارات خوشبین، تهران، ۱۳۸۰.

به خود جلب کرده است.<sup>۱</sup> به طوری که حتی قبل از تدوین برنامه‌های توسعه کشور در دوران بعد از انقلاب اسلامی، در قالب طرح‌های توسعه منطقه‌ای اقداماتی صورت گرفته است. از جمله این موارد می‌توان به تلاش‌هایی اشاره کرد که از سال ۱۳۶۲ در دفتر برنامه‌ریزی منطقه‌ای سازمان برنامه و بودجه در خصوص آغاز مطالعات طرح پایه آمایش سرزمین، تدوین چارچوب نظری توسعه استان‌ها و در ادامه تهیه طرح‌های جامع توسعه استانی صورت گرفت. (صرافی، ۱۳۷۹، ۸۳)

در ادامه با تدوین برنامه‌های توسعه پنج‌ساله نیز به اشکال مختلف توجهاتی به مسئله توسعه منطقه‌ای صورت پذیرفته است. برای مثال یکی از اهداف برنامه اول توسعه اقتصادی، اجتماعی و فرهنگی جمهوری اسلامی ایران، سازماندهی فضایی و توزیع جغرافیایی جمعیت و فعالیت متناسب با مزیت‌های نسبی هر منطقه بوده است. در برنامه دوم توسعه نیز تحقق عدالت اجتماعی از جمله اهداف کلان برنامه بوده و در برنامه مذکور دولت به انجام اقدامات مشخصی در راستای اجرای سیاست‌های تمرکززدایی و افزایش نقش استان‌ها موظف شده است.

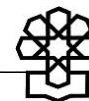
برنامه سوم توسعه اقتصادی و اجتماعی نسبت به برنامه‌های قبل، مسئله فراهم ساختن بسترهای مناسب جهت تحقق برنامه‌ریزی و توسعه منطقه‌ای را با جدیت بیشتری پیگیری کرده است. از جمله نقاط قوت این برنامه تأکید بر اجرای غیرمتمرکز برنامه‌ریزی و بودجه‌ریزی در استان‌هاست. از دیگر موضوعات مهم مطروحه در این برنامه در ارتباط با توسعه منطقه‌ای، تهیه برنامه آمایش سرزمین و تشکیل شورای برنامه‌ریزی و توسعه استان و کمیته برنامه‌ریزی شهرستان، تشکیل خزانه معین استان<sup>۲</sup> و تشکیل ستاد درآمد و تجهیز منابع استان است (سیف‌الدینی و پناهنده‌خواه، ۱۳۸۹).

در برنامه چهارم توسعه نیز در فصل آمایش سرزمین و توازن منطقه‌ای، دولت به تهیه و اجرای سند ملی آمایش سرزمین مکلف شده است. به علاوه در این برنامه مواد مربوط به تشکیل شورای برنامه‌ریزی و توسعه استانی و وظایف آن، کمیته تخصیص اعتبار استانی و تخصیص بودجه به منظور مقابله با آسیب‌های حوادث طبیعی در مناطق، از برنامه سوم توسعه تنفیذ شده است.

در برنامه پنجم توسعه نیز در ارتباط با توسعه مناطق به مسائلی نظیر «تشکیل شورای برنامه‌ریزی و توسعه استان»، «تشکیل کمیته برنامه‌ریزی در هر شهرستان»، «سازماندهی نظام درآمد-هزینه استان»، تشکیل شورای آمایش سرزمین و «تفویض اختیارات به مدیران محلی و تقویت نقش

۱. اگرچه از دهه ۱۳۴۰ مظاهری از طرح‌های توسعه منطقه‌ای و آمایش سرزمین در برنامه‌ریزی‌های انجام شده قابل مشاهده است؛ اما از جمله مهمترین اقدامات انجام شده در این ارتباط در دوران قبل از انقلاب اسلامی می‌توان به «طرح جامع مطالعات توسعه اقتصادی- اجتماعی کشور» مهندسان مشاور بتل (Battelle) در سال ۱۳۵۰-۱۳۵۱ که پیشنهادهایی با تأکید بر تمرکززدایی و توجه بیشتر بر قابلیت‌های مناطق ارائه کرده، اشاره کرد. شایان ذکر است که در گزارش حاضر تمرکز بیشتر بر دوران بعد از انقلاب اسلامی می‌باشد. برای مطالعه بیشتر مراجعه شود به «سیر تحول آمایش سرزمین در برنامه‌های قبل و بعد از انقلاب»، فصلنامه برنامه‌ریزی، رفاه و توسعه اجتماعی، ۱۳۸۸.

۲. تشکیل خزانه معین استان به منظور ساماندهی نظام غیرمتمرکز درآمد- هزینه استانی صورت گرفت.



استان‌ها» اشاره شده است.<sup>۱</sup>

در برنامه ششم توسعه نیز در قانون احکام دائمی برنامه‌های توسعه کشور به صورت جداگانه به ساختار و وظایف «شورای برنامه‌ریزی و توسعه استان» و «شورای عالی آمایش سرزمین» اشاره شده است. در قانون برنامه ششم توسعه نیز که حاکم بر شرایط کنونی است، دولت یک بار دیگر و به دلیل عدم موفقیت در انجام تکالیف قبلی مکلف شده است تا سند ملی و سندهای استانی آمایش سرزمین را تا پایان سال اول اجرای برنامه (سال ۱۳۹۶) تهیه و از سال دوم (سال ۱۳۹۷) به اجرا درآورد.<sup>۲</sup>

همان‌طور که مشاهده می‌شود، از منظر قانونگذاری به مسئله «توسعه منطقه‌ای» و لزوم ایجاد زیرساخت‌ها و نهادهای مرتبط با آن توجه ویژه‌ای شده است. به علاوه مطالعات وسیعی نیز در حوزه توسعه منطقه‌ای و کاهش نابرابری‌ها و عدم توازن‌های موجود انجام شده است. حال آنکه شواهد موجود حکایت از آن دارد که به‌رغم تمام تلاش‌های مذکور، اغلب مناطق، به‌ویژه مناطق کمتر توسعه‌یافته کشور با بحران‌های جدی در ابعاد مختلف اقتصادی، اجتماعی و زیست‌محیطی مواجهند. در اینجا این پرسش مطرح می‌شود که با وجود زیرساخت‌های قانونی و مطالعات وسیعی که در حوزه توسعه و توازن منطقه‌ای صورت گرفته، چرا هنوز دستاوردهای قابل‌اعتنایی حاصل نشده است؟

به نظر می‌رسد جهت پاسخ به این پرسش ضروری است ابتدا طیف وسیع مطالعات انجام شده در زمینه توسعه منطقه‌ای به صورت علمی دسته‌بندی و مورد واکاوی قرار گیرند. بنابراین در مطالعه حاضر به‌منظور ارائه تصویری روشن از فضای پژوهشی کشور در ارتباط با توسعه منطقه‌ای و رفع عدم توازن‌های موجود، اقدام به مآخذشناسی مطالعات این حوزه شده است. در این راستا ابتدا جامعه آماری مورد بررسی و پایگاه‌های اطلاعاتی که از آنها بهره‌گرفته شده، ارائه شده است. در ادامه طبقه‌بندی موضوعی مجموعه مطالعات احصا شده در دستور کار قرار گرفته و سپس مطالعات مذکور به صورت آماری توصیف شده‌اند. در گام بعد با توجه به تحلیل‌های آماری و در برخی موارد محتوایی صورت گرفته، آسیب‌های موجود در این سطح از بررسی‌ها شناسایی و در نهایت جمع‌بندی و پیشنهادها ارائه شده است.

۱. برای مطالعه بیشتر مراجعه شود به گزارش «مجموعه مطالعات منطقه‌ای (۲) بررسی نظام برنامه‌ریزی استانی در ایران با تأکید بر ساختار شورای برنامه‌ریزی و توسعه استان»، مرکز پژوهش‌های مجلس شورای اسلامی، شماره مسلسل: ۱۳۹۴، ۱۴۴۷۷.

۲ جزء «۱» بند «الف» ماده (۲۶) قانون برنامه پنج‌ساله ششم توسعه اقتصادی، اجتماعی و فرهنگی جمهوری اسلامی ایران (۱۳۹۶-۱۴۰۰)، مصوب مورخ ۱۳۹۵/۱۲/۱۴ مجلس شورای اسلامی و تأیید مورخ ۱۳۹۵/۱۲/۲۱ مجمع تشخیص مصلحت نظام.

## ۱. جامعه آماری مورد بررسی و روش تحقیق

در این قسمت از مطالعه به معرفی جامعه آماری مورد بررسی و روش تحقیق پرداخته شده است:

### ۱-۱. جامعه آماری

باتوجه به طیف وسیع مطالعات پژوهشی که در زمینه توسعه منطقه‌ای و عدم توازن‌های موجود در سطح مناطق صورت گرفته؛ در مطالعه حاضر تلاش شده است تا تمامی مطالعاتی که در قالب «طرح پژوهشی»، «کتاب»، «مقاله» و «پایان‌نامه و رساله» انجام شده و قابل دسترسی است، جمع‌آوری شود. بدین منظور پایگاه‌های اطلاعاتی زیر بررسی می‌شوند:

- سامانه جامع مدیریت اسناد الکترونیکی و آرشیو دیجیتال<sup>۱</sup>،
- پایگاه اطلاعات شورای شهرسازی و معماری ایران<sup>۲</sup>،
- پژوهشگاه علوم و فناوری اطلاعات ایران (ایراندک)<sup>۳</sup>،
- کتابخانه مرکزی سازمان برنامه و بودجه کشور<sup>۴</sup>،
- پورتال جامع علوم انسانی وابسته به پژوهشگاه علوم انسانی و مطالعات فرهنگی<sup>۵</sup>،
- پایگاه مجلات تخصصی نور (نورمگز)، وبگاه وابسته به مرکز تحقیقات کامپیوتری علوم اسلامی<sup>۶</sup>،
- بانک اطلاعات نشریات کشور (مگ ایران)<sup>۷</sup>،
- مرکز اطلاعات علمی جهاد دانشگاهی<sup>۸</sup>،
- پایگاه سیویلیکا نمایه‌کننده مقالات همایش‌های کشور<sup>۹</sup>.

براساس بررسی‌های انجام شده به نظر می‌رسد موارد فوق به‌عنوان مهمترین پایگاه‌های اطلاعاتی که مطالعات حوزه توسعه منطقه‌ای را منتشر می‌کنند، بخش قابل توجهی از مطالعات مورد نظر این پژوهش را پوشش داده و مغفول ماندن احتمالی برخی از مطالعات به دلیل عدم انتشار عمومی آنها بوده است.

همچنین ازجمله مهمترین کلیدواژه‌هایی که برای جستجو در پایگاه‌های مذکور به کار گرفته شده می‌توان به موارد ذیل اشاره کرد «توسعه منطقه‌ای»، «نابرابری منطقه‌ای»، «توسعه متوازن»، «توسعه

1. <http://archive.mrud.ir/>

2. [www.mrud.ir](http://www.mrud.ir)

3. <https://irandoc.ac.ir/>

4. <http://library.mporg.ir/>

5. [www.ensani.ir](http://www.ensani.ir)

6. [www.noormags.ir](http://www.noormags.ir)

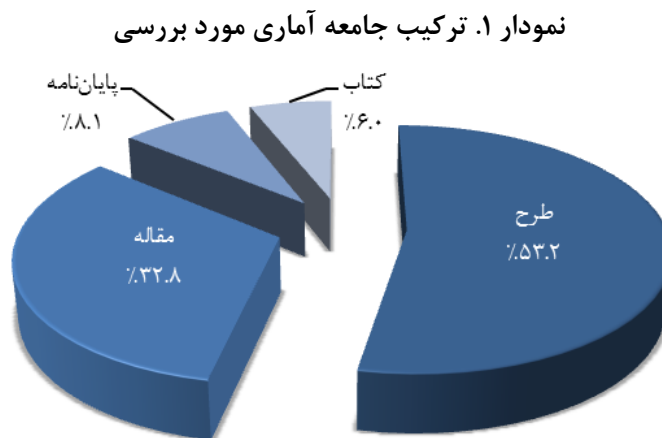
7. [www.magiran.com](http://www.magiran.com)

8. [www.sid.ir](http://www.sid.ir)

9. [www.civilica.com](http://www.civilica.com)



ناحیه‌ای»، «آمایش سرزمین»، «توازن منطقه‌ای»، «توسعه مناطق محروم»، «اقتصاد فضا» و ... .  
حاصل جستجوهای انجام شده در پایگاه‌های اطلاعاتی مذکور به شناسایی ۲۰۲۷ «طرح»، ۱۲۴۹ «مقاله»، ۳۰۷ «پایان‌نامه و رساله» و ۲۲۹ «کتاب» منجر شده است. نمودار زیر سهم هریک از موارد مذکور را از کل مطالعات نمایان می‌سازد:



مأخذ: مطالعات تحقیق.

همان‌طور که مشاهده می‌شود، بیشترین سهم مطالعات انجام شده در ارتباط با توسعه منطقه‌ای مربوط به طرح‌های پژوهشی (۵۳/۲ درصد) و سپس مقالات (۳۲/۸ درصد) بوده است.

## ۲-۱. روش تحقیق

مطالعات مآخذشناسی رویکردی مرسوم جهت جمع‌آوری و طبقه‌بندی مطالعات انجام شده در یک حوزه مشخص هستند. مآخذشناسی می‌تواند زمینه بسیار مناسبی جهت انجام پژوهش‌های تکمیلی را فراهم آورده و با ارائه شناخت کافی نسبت به مطالعات پیشین، از انجام مطالعات بعضاً تکراری و اتلاف منابع جلوگیری کند. هدف مطالعه حاضر مآخذشناسی مطالعات انجام شده در ارتباط با توسعه منطقه‌ای بوده و برای این منظور از روش تحلیلی- توصیفی و کتابخانه‌ای بهره گرفته شده است.

## ۲. تحلیل آماری پژوهش‌های انجام شده در زمینه توسعه منطقه‌ای

همان‌طور که در قسمت قبل اشاره شد، مطالعات انجام شده در زمینه توسعه منطقه‌ای را می‌توان در قالب چهار دسته کلی «طرح پژوهشی»، «کتاب»، «مقاله» و «پایان‌نامه و رساله» طبقه‌بندی کرد. در ادامه به تفکیک هریک از گروه‌های مذکور، تحلیل‌های آماری ارائه شده است.

### ۱-۲. بررسی آماری طرح‌های پژوهشی در حوزه توسعه منطقه‌ای

براساس بررسی‌ها، طی سال‌های ۱۳۳۵-۱۳۹۶ تعداد ۲۰۲۷ طرح پژوهشی با ساختارهایی مانند «طرح ملی»، «طرح استانی»، «طرح شهرستانی» و «شهری» و «روستایی» شناسایی شده است. به‌طور کلی انواع طرح‌های توسعه شهری و منطقه‌ای در نظام برنامه‌ریزی شهری ایران عبارتند از «طرح آمایش سرزمین»، «طرح کالبدی ملی و منطقه‌ای»، «طرح توسعه و عمران (جامع) ناحیه‌ای»، «طرح مجموعه شهری»، «طرح سازماندهی فضا و سکونتگاه‌های روستایی»، «طرح جامع شهر»، «طرح تفصیلی شهر»، «طرح آماده‌سازی توسعه‌های جدید در شهرها»، «طرح هادی روستا»، «طرح شهرهای جدید» و «طرح شهرک‌های مسکونی و سایر شهرک‌ها» می‌باشد. در ادامه به اختصار تعاریفی از طرح‌های مذکور ارائه شده است.

### الف) طرح آمایش سرزمین

آمایش سرزمین تنظیم‌کنش متقابل بین عوامل انسانی و عوامل محیطی، به‌منظور ایجاد سازمان سرزمینی عقلایی مبتنی بر بهره‌گیری بهینه از استعداد‌های انسانی و محیطی است. این مسئله از طریق افزایش کارایی و بازدهی اقتصادی، گسترش عدالت اجتماعی، رفع فقر و محرومیت و برقراری تعادل و توازن در برخورداری از سطح معقول توسعه و رفاه در نقاط و مناطق جغرافیایی و ایجاد نظام کاربری اراضی متناسب صورت می‌پذیرد. هدف اصلی آمایش سرزمین، توسعه متعادل، حفظ محیط زیست، ایجاد و تحکیم پیوندهای اقتصادی درون و برون منطقه‌ای و هماهنگ‌سازی تأثیرات فضایی- مکانی سیاست‌های بخشی و سیاست‌های توسعه مناطق و محورهای خاص است. همچنین با توجه به اصل وحدت سرزمینی، ملاحظات امنیتی و دفاعی و حفظ هویت اسلامی- ایرانی آمایش سرزمین به‌گونه‌ای عمل می‌کند که بتواند اهداف چشم‌انداز بلندمدت توسعه کشور و مدیریت یکپارچه سرزمینی را محقق سازد (شیعه، ۱۳۹۳).

### ب) طرح کالبدی ملی و منطقه‌ای

طرح‌های کالبدی ملی و منطقه‌ای با هدف مکان‌یابی برای گسترش آینده شهرهای موجود و ایجاد شهرها و شهرک‌های جدید اجرا می‌شود. پیشنهاد شبکه شهری آینده کشور یعنی اندازه شهرها،



چگونگی استقرار آنها در پهنه کشور و سلسله مراتب میان شهرها به منظور تسهیل و مدیریت سرزمین و امر خدمت‌رسانی به مردم و پیشنهاد چارچوب مقررات ساخت‌وساز در کاربری‌های مجاز زمین‌های سراسر کشور از مواردی است که در این دسته از طرح‌ها مورد توجه قرار می‌گیرند (همان).

### ج) طرح توسعه و عمران (جامع) ناحیه‌ای

طرح‌های توسعه و عمران ناحیه‌ای به منظور تدوین سیاست‌ها و ارائه راهبردها در زمینه هدایت و کنترل توسعه و استقرار مطلوب مراکز فعالیت، مناطق حفاظتی و همچنین توزیع متناسب خدمات برای ساکنان شهرها و روستاها در یک یا چند شهرستان که از نظر ویژگی‌های طبیعی و جغرافیایی همگن بوده و از نظر اقتصادی، اجتماعی و کالبدی دارای ارتباطات فعال متقابل باشند تهیه می‌شود (همان).

### د) طرح مجموعه شهری

طرح‌های مجموعه شهری برای شهرهای بزرگ و شهرهای اطراف آنها تهیه می‌شود. مجموعه شهری شامل کلانشهری است که از یک شهر مادر و چندین شهر اقماری تشکیل می‌گردد. این مجموعه به محدوده‌های کوچک‌تری متشکل از حریم‌های شهرداری‌های داخل مجموعه تقسیم می‌شود، به طوری که تا حد ممکن هیچ نقطه‌ای از سطح این مجموعه خارج از حوزه نظارت و حریم شهرداری‌ها واقع نگردد (همان).

### ح) طرح سازماندهی فضا و سکونتگاه‌های روستایی

طرح سازماندهی فضا و سکونتگاه‌های روستایی، طرحی است که به منظور توسعه هماهنگ و موزون فعالیت‌های کشاورزی، صنعتی و خدماتی از طریق توزیع مناسب جمعیت و استقرار بهینه خدمات در محیط‌های روستایی و حمایت از اجرای آن تهیه می‌شود. محدوده آنها با توجه به طرح‌های ناحیه‌ای همان نقاط تعیین می‌شود (همان).

### و) طرح جامع شهری

طرح جامع شهری، به منظور تدوین برنامه و تعیین جهات توسعه شهر و تأمین نیازمندی‌های آن بر مبنای پیش‌بینی‌ها و اهداف توسعه شهری، تهیه می‌شود. طرح جامع بیشتر در مورد شهرهای بزرگ و یا شهرهایی که بیش از ۱۹۱۱۱ نفر جمعیت دارند، به مرحله انجام در می‌آید. ویژگی‌های اساسی طرح جامع شهری را چنین می‌توان برشمرد:

– طرح جامع، طرحی است کالبدی فضایی که با بهره‌گیری از تحولات اجتماعی، اقتصادی و سیاسی جامعه شهری، به بهبود سازمان فضایی شهر و رفاه اجتماعی مردم می‌پردازد.

- طرح جامع از نظر زمان میان‌مدت و به لحاظ مقیاس برخورداری کلی است و سیاست‌های کلی توسعه شهر را تا مدت ده سال تعیین می‌نماید.
- در طرح جامع نه تنها خود طرح بلکه به منطقه آن نیز توجه می‌شود.
- طرح جامع وسیله‌ای است برای سهل کردن تصمیم‌گیری و سیاست‌گذاری که نقش هدایتی آن از جنبه‌های باارزش طرح است. پس از انقلاب نام طرح‌های جامع به «طرح‌های توسعه و عمران و حوزه نفوذ شهرها» تغییر و به دلایلی نیز مراحل کار از دو مرحله به چهار مرحله افزایش یافت (همان).

### ز) طرح تفصیلی شهر

طرح تفصیلی براساس معیارها و ضوابط کلی طرح جامع، نحوه استفاده از زمین‌های شهری را در سطح محلات مختلف شهر و موقعیت و مساحت دقیق زمین برای هر یک از آنها و وضع دقیق و تفصیلی شبکه عبور و مرور و میزان تراکم جمعیت، تراکم در واحدهای شهری، اولویت‌های مربوط به مناطق بهسازی، توسعه و حل مشکلات شهری و موقعیت کلیه عوامل مختلف شهری در آن تعیین می‌کند. طرح تفصیلی متعاقب طرح جامع شهری و به منظور انجام برنامه‌های اجرایی تصویب شده این طرح صورت می‌پذیرد. طرح تفصیلی در حقیقت، تنظیم برنامه‌های مفصل و انجام اقدامات جزء به جزء در مناطق و محلات شهری و طراحی آنهاست (همان).

### ط) طرح هادی روستا

طرح هادی روستا عبارت از طرح‌هایی است برای بخش‌هایی از کشور که به علت وجود عوامل طبیعی یا ساخته شده و یا برنامه‌های جدید توسعه و عمران و تأثیراتی که در منطقه حوزه نفوذ خود خواهند گذاشت واجد شرایط خاصی بوده و نیاز به تهیه طرح برای توسعه هماهنگ در محدوده حوزه نفوذ عوامل مذکور دارند، تهیه می‌شوند (همان).

### ی) طرح شهرهای جدید

طرح شهرهای جدید عبارت از طرح‌هایی است که برای ایجاد شهرهای جدید در قالب طرح‌های کالبدی ملی و منطقه‌ای و جامع و ناحیه‌ای ضرورت و مکان ایجاد آنها با سقف جمعیتی و نوع فعالیت معین به تصویب شورای عالی شهرسازی و معماری ایران خواهد رسید و متعاقب آن و مانند سایر شهرها برای آنها طرح جامع و تفصیلی تهیه می‌شود (همان).

### ک) طرح شهرک‌های مسکونی و طرح سایر شهرک‌ها

شهرک به محلی اطلاق می‌شود که در خارج از محدوده قانونی و حریم شهر با حداقل ۹۱۱ قطعه زمین برای احداث واحدهای مسکونی به صورت مستقل یا آپارتمانی قابل تملک به اضافه ساختمان‌ها و



تأسیسات مورد نیاز عمومی و اجتماعی به صورت مجتمع و برای تأمین نیازهای ساکنین آن ایجاد می‌گردد. طرح سایر شهرک‌ها، طرح‌هایی هستند که برای ایجاد شهرک غیرمسکونی با عملکرد خاص نظیر صنعتی، توریستی، تفریحی و... طبق مقررات و قوانین مربوط به آنها تهیه می‌شوند (همان).<sup>۱</sup>

باتوجه به مطالب فوق در ادامه طرح‌های شناسایی شده در این مطالعه، از منظر سال تدوین، سهم هر استان از کل طرح‌ها و توزیع طرح‌های مذکور در سطح شهرستان‌ها مورد واکاوی قرار گرفته است.

به‌طور کلی طرح‌های پژوهشی شناسایی شده در این مطالعه مربوط به سال‌های ۱۳۳۵ - ۱۳۹۶ بوده است. جدول زیر فراوانی تعداد طرح‌های مذکور را در برش‌های زمانی ده‌ساله به نمایش گذاشته است. شایان ذکر است به‌علت برخی محدودیت‌ها در دسترسی کامل محتوایی به طرح‌ها و نیز قدیمی بودن برخی از آنها، شناسایی سال تدوین ۲۰۷ طرح امکان‌پذیر نبوده است.

جدول ۱. فراوانی طرح‌های پژوهشی در حوزه توسعه منطقه‌ای طی سال‌های مختلف

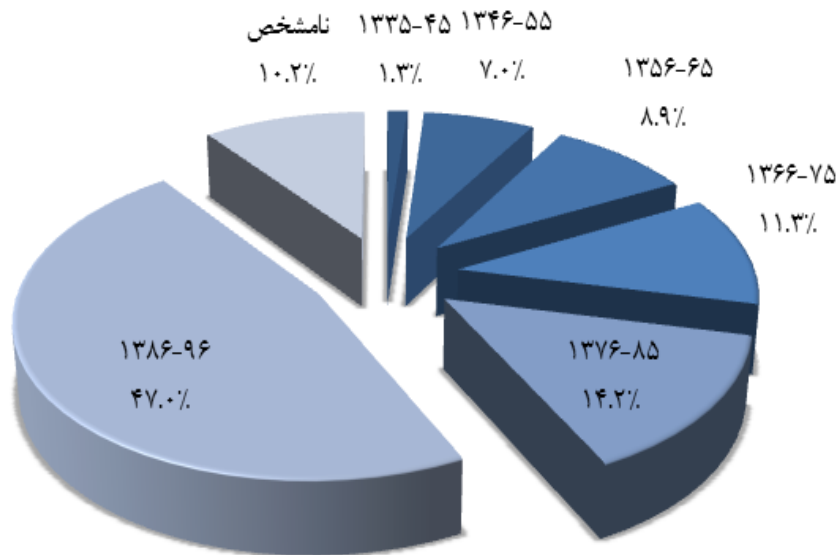
دوره زمانی	۱۳۳۵-۱۳۴۵	۱۳۴۶-۱۳۵۵	۱۳۵۶-۱۳۶۵	۱۳۶۶-۱۳۷۵	۱۳۷۶-۱۳۸۵	۱۳۸۶-۱۳۹۶	نامشخص	مجموع
تعداد طرح‌ها	۲۶	۱۴۲	۱۸۱	۲۳۰	۲۸۸	۹۵۳	۲۰۷	۲۰۲۷

مأخذ: مطالعات تحقیق.

براساس اطلاعات ارائه شده در جدول فوق، روند مطالعات در حوزه توسعه منطقه‌ای طی سال‌های مورد بررسی صعودی و بیشترین میزان آن مربوط به سال‌های ۱۳۸۶-۱۳۹۶ بوده است. نمودار زیر سهم هریک از دوره‌های زمانی را از طرح‌های پژوهشی مورد بررسی را نشان می‌دهد:

۱. گفتنی است که برخی از مطالعات انجام شده در قالب طرح‌های پژوهشی در طبقه‌بندی فوق نمی‌گنجد؛ اما در پژوهش حاضر جزء جامعه آماری در نظر گرفته شده است. البته برخی مطالعات نظیر گزارش‌های مرکز پژوهش‌های مجلس و سایر نهادهای فعال در زمینه توسعه منطقه‌ای، در قالب هیچ‌یک از دسته‌بندی‌های مورد بررسی در گزارش حاضر نبوده است و بنابراین تنها در بخش پیوست به عناوین آنها اشاره شده است. بی‌تردید تکمیل گزارش‌های موردی در این حوزه نیز می‌تواند در ارائه گزارش‌های فراتحلیل منطقه‌ای مفید واقع گردد و این مسئله در ویرایش‌های بعد پژوهش حاضر لحاظ خواهد شد.

## نمودار ۲. توزیع طرح‌های پژوهشی حوزه توسعه منطقه‌ای در دهه‌های مختلف

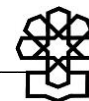


مأخذ: همان.

براساس نمودار فوق، نزدیک به نیمی از طرح‌های شناسایی شده در مطالعه حاضر مربوط به سال‌های ۱۳۸۵-۱۳۹۶ بوده است.

بررسی دستگاه‌های کارفرما و مجری طرح‌های مذکور به‌طور کلی حکایت از آن دارد که سهم بالایی (بالغ بر ۸۵ درصد) از طرح‌های مذکور در وزارت راه و شهرسازی و سایر وزارتخانه‌ها (نیرو، امور اقتصادی و دارایی، تعاون، کار و رفاه اجتماعی، کشاورزی) انجام شده است و سایر دستگاه‌ها نظیر سازمان برنامه و بودجه، مرکز تحقیقات ساختمان و مسکن، اداره میراث فرهنگی، سازمان صنایع کوچک، سازمان پژوهش‌های علمی و صنعتی ایران، شهرداری‌ها، استانداری‌ها و دانشگاه‌ها و ... سهمی نزدیک به ۱۵ درصد را به‌خود اختصاص داده‌اند.

همچنین مشاهده می‌شود که اغلب مطالعات در ارتباط با توسعه منطقه‌ای مبتنی بر تقسیمات سیاسی کشور و مرزهای استانی بوده است. براساس این تقسیم‌بندی از کل تعداد طرح‌های پژوهشی شناسایی شده، تعداد ۱۷ طرح در قالب طرح ملی و ۲۰۱۰ طرح در قالب طرح استانی تعریف شده است. بنابراین در ادامه فراوانی طرح‌های پژوهشی مذکور در هریک از استان‌های کشور نشان داده شده است.



## جدول ۲. فراوانی طرح‌های پژوهشی در هریک از استان‌های کشور

ردیف	استان	تعداد طرح	ردیف	استان	تعداد طرح
۱	اردبیل	۴۶	۱۷	سیستان و بلوچستان	۶۳
۲	اصفهان	۱۳۶	۱۸	فارس	۱۳۴
۳	البرز	۴۵	۱۹	قزوین	۴۰
۴	ایلام	۲۹	۲۰	قم	۴۰
۵	آذربایجان شرقی	۱۰۴	۲۱	کردستان	۶۹
۶	آذربایجان غربی	۷۳	۲۲	کرمان	۸۸
۷	بوشهر	۵۲	۲۳	کرمانشاه	۵۷
۸	تهران	۹۷	۲۴	کهگیلویه و بویراحمد	۱۹
۹	چهارمحال و بختیاری	۴۳	۲۵	گلستان	۳۰
۱۰	خراسان جنوبی	۳۸	۲۶	گیلان**	۱۰۶
۱۱	خراسان رضوی	۹۸	۲۷	لرستان	۴۷
۱۲	خراسان شمالی	۳۱	۲۸	مازندران**	۸۱
۱۳	خراسان*	۸	۲۹	مرکزی	۵۴
۱۴	خوزستان**	۱۲۰	۳۰	هرمزگان**	۶۸
۱۵	زنجان	۵۰	۳۱	همدان	۵۵
۱۶	سمنان	۴۰	۳۲	یزد	۴۹

مأخذ: همان.

\* باتوجه به اینکه استان خراسان در سال ۱۳۸۲ تفکیک شده است، طرح‌های مربوط به دوره‌های قبل مربوط به مجموع سه استان خراسان شمالی، خراسان رضوی و خراسان جنوبی بوده که در اینجا با استان خراسان معرفی شده است.  
\*\* در سال‌های پیش از انقلاب اسلامی، تعداد زیادی طرح برای ساماندهی بنادر و توسعه صنعت گردشگری تعریف شده بود. این مسئله موجب شده است که تعداد طرح‌های اجرا شده برای رسیدن به این هدف در استان‌هایی نظیر گیلان، مازندران، خوزستان و هرمزگان بیش از سایر استان‌ها باشد.

همان‌طور که مشاهده می‌شود، بیشترین طرح‌های پژوهشی شناسایی شده به‌ترتیب مربوط به استان‌های «اصفهان»، «فارس»، «خوزستان»، «گیلان»، «آذربایجان شرقی»، «تهران» و «خراسان رضوی» بوده و کمترین تعداد به‌ترتیب مربوط به استان‌های «کهگیلویه و بویراحمد»، «ایلام»، «گلستان»، «خراسان شمالی» و «خراسان جنوبی» بوده است. در ادامه بررسی‌های دقیق‌تر طرح‌های توسعه‌ای انجام شده در استان‌ها از منظر سطوح «استان»، «شهرستان»، «شهر»، «روستا» و «ناحیه یا منطقه»<sup>۱</sup> ارائه شده است.

۱. مقصود از ناحیه و منطقه در سطوح مختلف متفاوت از یکدیگر می‌باشد، در برخی از طرح‌ها مقصود از منطقه مجموع چند شهرستان است، در برخی از طرح‌ها این محدوده به چند شهر یا بخش خلاصه می‌شود. مقصود از ناحیه نیز در اغلب طرح‌ها یک شهر و حوزه نفوذ آن می‌باشد.

جدول ۳. فراوانی طرح‌های پژوهشی توسعه منطقه‌ای در سطوح استان، شهرستان، شهر، روستا و ناحیه

تعداد طرح‌های پژوهشی						استان
کل	ناحیه / منطقه	روستا	شهر	شهرستان	استان	
۴۶	۶	-	۲۵	۳	۱۲	اردبیل
۱۳۶	۷	-	۱۱۰	۲	۱۷	اصفهان
۴۵	-	-	۳۹	-	۶	البرز
۲۹	۲	-	۹	۲	۱۶	ایلام
۱۰۴	۹	۱	۶۱	۴	۲۹	آذربایجان شرقی
۷۳	۷	-	۳۷	۲	۲۷	آذربایجان غربی
۵۲	۴	-	۳۷	۴	۷	بوشهر
۹۷	۱	-	۸۶	۱	۹	تهران
۴۳	۲	-	۳۶	۲	۳	چهارمحال و بختیاری
۳۸	-	-	۳۰	۱	۷	خراسان جنوبی
۹۸	۵	-	۶۲	۱۸	۱۳	خراسان رضوی
۳۱	۲	-	۲۱	۲	۶	خراسان شمالی
۸	-	-	-	۱	۷	خراسان
۱۲۰	۵	-	۹۴	۷	۱۴	خوزستان
۵۰	۱	-	۲۳	۲	۲۴	زنجان
۴۰	۲	-	۲۵	۵	۸	سمنان
۶۳	۷	-	۳۷	۳	۱۶	سیستان و بلوچستان
۱۳۴	۸	-	۱۰۷	۱۰	۹	فارس
۴۰	۳	-	۲۳	۴	۱۰	قزوین
۴۰	۲	-	۲۴	۲	۱۲	قم
۶۹	۵	-	۴۳	۳	۱۸	کردستان
۸۸	۵	-	۶۷	۵	۱۱	کرمان
۵۷	۴	-	۲۸	۵	۲۰	کرمانشاه
۱۹	۱	-	۱۴	-	۴	کهگیلویه و بویراحمد
۳۰	۲	-	۲۱	۲	۵	گلستان
۱۰۶	۷	-	۵۹	۹	۳۱	گیلان
۴۷	۳	-	۱۶	۴	۲۴	لرستان
۸۱	۵	-	۵۸	۳	۱۵	مازندران
۵۴	۵	-	۴۲	۱	۶	مرکزی
۶۸	۱۲	-	۳۴	۶	۱۶	هرمزگان
۵۵	۲	۲	۳۸	۱	۱۲	همدان
۴۹	۳	-	۲۷	۳	۱۶	یزد
۲۰۱۰	۱۲۷	۳	۱۳۳۴	۱۱۷	۴۲۹	مجموع

مأخذ: همان.



بررسی پراکندگی طرح‌های پژوهشی در سطح استان‌ها نشان می‌دهد که در اغلب آنها، سهم مطالعات توسعه شهری از سایر مطالعات بیشتر بوده است. به‌طوری که بیش از ۶۶ درصد از کل طرح‌های شناسایی شده،<sup>۱</sup> در سطح شهر انجام شده‌اند. نکته قابل توجه دیگر در ارتباط با طرح‌های توسعه منطقه‌ای انجام شده این است که حدود ۱۵ درصد از کل طرح‌ها، مربوط به مراکز استان‌هاست. همان‌طور که ملاحظه می‌شود تعداد طرح‌های توسعه روستایی شناسایی شده در منابع مورد بررسی بسیار اندک بوده است؛ با توجه به تلاش‌های زیادی که در زمینه توسعه روستاها صورت پذیرفته است، به‌نظر می‌رسد پایگاه‌های آماری مورد بررسی در این مطالعه طرح‌های توسعه روستایی را پوشش نمی‌دهند. بنابراین اگرچه واکاوی دقیقی بر روی طرح‌های توسعه روستایی انجام نشده، اما به‌منظور جلوگیری از انحراف در مطالب ارائه شده، در این قسمت با استناد به اطلاعات مندرج در سامانه بنیاد مسکن انقلاب اسلامی،<sup>۲</sup> تصویری از طرح‌های هادی روستایی در استان‌های کشور ارائه شده است.

---

۱. در اینجا ۱۷ طرح ملی جدا شده و محاسبات براساس ۲۰۱۰ طرح باقیمانده انجام شده است.

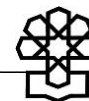
2. [www.bonyadmaskan.ir](http://www.bonyadmaskan.ir)

جدول ۴. طرح‌های هادی روستایی تهیه شده و اجرا شده به تفکیک استان تا پایان سال ۱۳۹۵

استان	تا پایان سال	تهیه طرح‌های هادی (در روستاهای بالای ۲۰ خانوار)	اجرای طرح هادی
اردبیل	۱۳۹۰	۱۰۲۱	۵۹۵
اصفهان	۱۳۹۴	۸۷۱	۶۰۵
ایلام	۱۳۹۵	۴۵۴	۳۱۲
آذربایجان شرقی	۱۳۹۴	۱۹۵۰	۷۰۲
آذربایجان غربی	۱۳۸۹	۷۶۸	۳۶۶
بوشهر	۱۳۹۵	۴۴۰	۳۳۰
تهران	۱۳۹۵	۴۲۱	۲۲۷
چهارمحال و بختیاری	۱۳۹۶	۷۶۸	۴۴۲
خراسان جنوبی	۱۳۹۶	۸۹۸	۴۷۷
خراسان رضوی	۱۳۹۵	۲۵۲۴	۷۸۰
خراسان شمالی	۱۳۹۱	۵۱۲	۱۴۱
خوزستان	۱۳۹۶	۲۰۷۲	۲۰۷۲
زنجان	۱۳۹۵	۷۵۳	۳۳۷
سمنان	۱۳۹۶	۴۳۲	۳۱۶
سیستان و بلوچستان	۱۳۹۴	۱۸۷۳	۴۲۰
فارس	۱۳۹۶	۲۴۰۰	۱۰۳۰
قزوین	۱۳۹۵	۵۷۱	۲۸۷
قم	۱۳۹۵	۱۳۱	۱۲۷
کردستان	۱۳۹۵	۱۰۴۰	۳۹۲
کرمان	۱۳۹۵	۲۴۰۰	۲۴۰۰
کرمانشاه	۱۳۹۴	۱۶۲۴	۶۲۱
کهگیلویه و بویراحمد	۱۳۹۶	۷۵۳	۳۸۰
گلستان	۱۳۹۳	۹۰۷	۳۹۷
گیلان	۱۳۹۴	۱۶۲۰	۵۷۰
لرستان	۱۳۹۵	۱۵۶۱	۵۷۱
مازندران	۱۳۹۵	۲۳۴۵	۱۱۰۰
مرکزی	۱۳۹۰	۸۲۵	۳۲۶
هرمزگان	۱۳۹۴	۱۲۶۸	۷۹۷
همدان	۱۳۹۵	۱۰۴۱	۴۲۷
یزد	۱۳۹۵	۱۲۰	۵۰

مأخذ: بنیاد مسکن انقلاب اسلامی.

براساس بررسی‌ها، تا پایان سال ۱۳۹۵، برای ۳۴,۳۶۳ روستا طرح هادی تهیه و در ۱۷,۵۹۷ روستا اجرا شده است. این طرح‌ها عمدتاً جنبه‌های کالبدی روستاها را مورد توجه قرار می‌دهند. اگرچه در مورد سایر نیازهای روستاها نیز برنامه‌هایی تعیین می‌شوند، ولی کمتر اجرا می‌شوند.



## ۲-۲. بررسی آماری مقالات در حوزه توسعه منطقه‌ای

جستجو در پایگاه‌های اطلاعاتی به شناسایی ۱۲۴۹ مقاله در حوزه توسعه منطقه‌ای منجر شد. با توجه به طیف وسیع مطالعات شناسایی شده در این بخش، مقالات مذکور از منظر سال انتشار، حوزه مطالعه، سطح مطالعه (ملی، استانی، شهرستانی و...)، اعتبار علمی، محل انتشار، مبانی نظری به کار گرفته شده و توزیع استانی آنها واکاوی شده است.

مقالات مورد بررسی در مطالعه حاضر مربوط به سال‌های ۱۳۴۵-۱۳۹۶ بوده است. شایان ذکر است به دلیل قدیمی بودن برخی مقالات، شناسایی سال چاپ آنها مقدور نبوده است. جدول زیر فراوانی مقالات در حوزه توسعه منطقه‌ای را در پنج دهه به نمایش گذاشته است.

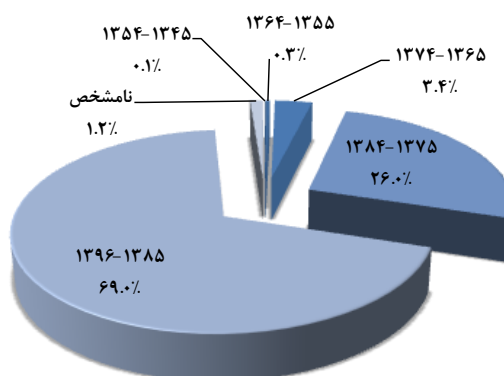
نمودار ۲. فراوانی مقالات در حوزه توسعه منطقه‌ای طی سال‌های مختلف

دوره	۱۳۴۵-۱۳۵۴	۱۳۵۵-۱۳۶۴	۱۳۶۵-۱۳۷۴	۱۳۷۵-۱۳۸۴	۱۳۸۵-۱۳۹۶	نامشخص
تعداد	۱	۴	۴۳	۳۲۴	۸۶۲	۱۵

مأخذ: مطالعات تحقیق.

همان‌طور که مشاهده می‌شود تعداد مقالات تهیه شده در حوزه توسعه و عدم توازن‌های منطقه‌ای روند رو به رشدی را طی پنج دهه گذشته تجربه کرده است. نمودار زیر پراکندگی مقالات مذکور را طی سال‌های مورد نظر به نمایش گذاشته است:

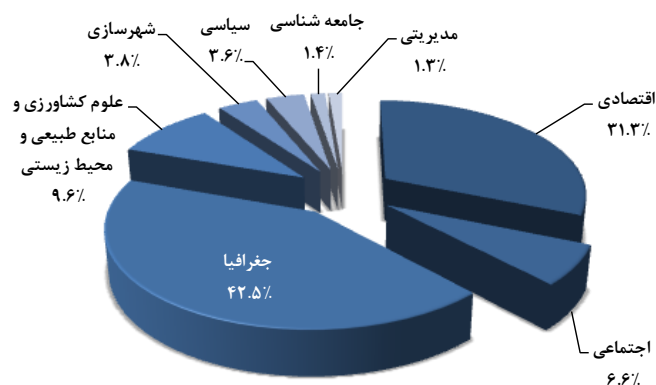
نمودار ۳. توزیع مقالات در حوزه توسعه منطقه‌ای در دهه‌های مختلف



مأخذ: همان.

باتوجه به طیف وسیع مقالات شناسایی شده در زمینه توسعه منطقه‌ای، طبقه‌بندی مطالعات مذکور از منظر حوزه‌هایی که پژوهشگران به این مسئله پرداخته‌اند، می‌تواند در ارائه تصویری شفاف از فضای پژوهشی مطالعات توسعه منطقه‌ای، مفید واقع گردد. در این راستا بررسی‌های صورت گرفته نشان می‌دهد به‌طور کلی مقالات مذکور در هشت حوزه «اقتصادی»، «اجتماعی»، «جغرافیایی»، «علوم کشاورزی و منابع طبیعی»، «شهرسازی»، «سیاسی»، «جامعه‌شناسی» و «مدیریتی» قابل طبقه‌بندی هستند. نمودار زیر سهم هر یک از حوزه‌های فوق‌الذکر را از مقالات شناسایی شده در این مطالعه نمایان می‌سازد.

## نمودار ۴. سهم حوزه‌های مختلف مطالعاتی از مقالات توسعه منطقه‌ای



مأخذ: همان.

همان‌طور که مشاهده می‌شود نزدیک به ۷۴ درصد از مقالات توسعه منطقه‌ای در حوزه‌های جغرافیا (۴۲/۵ درصد) و اقتصادی (۳۱/۳ درصد) تهیه شده‌اند. مطالعات حوزه مدیریت کمترین سهم (۱/۳ درصد) را از مقالات توسعه منطقه‌ای داشته‌اند. از منظر سطح مطالعات نیز مقالات مورد بررسی در سطوح «استان»، «شهرستان»، «شهر»، «روستا»، «ملی»<sup>۱</sup> و «منطقه‌ای»<sup>۲</sup> قابل طبقه‌بندی هستند. در این ارتباط مشاهده می‌شود که حدود ۷۴ درصد از مقالات در دو سطح ملی (۳۹/۲ درصد) و استانی (۳۴/۱ درصد) بوده‌اند. جدول زیر فراوانی مقالات توسعه منطقه‌ای را در سطوح فوق‌الذکر به همراه سهم هریک از آنها از کل مقالات به نمایش گذاشته است.

## جدول ۵. فراوانی مقالات حوزه توسعه منطقه‌ای در سطوح استان، شهرستان، شهر، روستا، ملی و منطقه‌ای

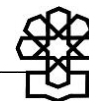
ردیف	سطح	مجموع	سهم از کل مقالات (درصد)
۱	استان	۴۲۶	۳۴/۱
۲	شهرستان	۸۴	۶/۷
۳	شهر	۱۳۸	۱۱/۰
۴	روستا	۶۴	۵/۱
۵	ملی	۴۹۰	۳۹/۲
۶	منطقه‌ای	۴۷	۳/۸

مأخذ: همان.

در اینجا به منظور طبقه‌بندی مقالات از منظر اعتبار علمی به اعتبار نشریاتی توجه شده است که مقالات مذکور در آنها منتشر شده‌اند. البته بدون تردید سنجش اعتبار مقالات فوق نیازمند ورود محتوایی است که تحقق آن در مطالعه حاضر امکان‌پذیر نیست.

۱. مراد از مطالعات در سطح ملی، مطالعاتی هستند که در باب مسائل و موضوعات منطقه‌ای بررسی شده‌اند، لکن حوزه مورد مطالعه آنها مربوط به یک استان، شهر، روستای مشخص نبوده‌اند. نوع دیگر مطالعات در سطح ملی مطالعاتی محسوب می‌شوند که تمامی استان‌ها را به صورت مقایسه‌ای ارزیابی کرده‌اند.

۲. مراد از مطالعات در سطح منطقه‌ای، مطالعاتی است که حوزه مورد مطالعه آنها مربوط به حوضه‌های آبریز، مناطق مرزی یا منطقه‌بندی آمایش سرزمین است که با تقسیم‌بندی اداری و سیاسی مرسوم همخوانی ندارد.



### جدول ۶. اعتبارسنجی مقالات حوزه توسعه منطقه‌ای از منظر محل انتشار

ردیف	نوع	فراوانی مقالات	سهم از کل مقالات (درصد)
۱	علمی- پژوهشی	۷۵۵	۶۰/۴
۲	علمی- ترویجی	۹۶	۷/۷
۳	همایش*	۱۸۹	۱۵/۱
۴	مصوب دانشگاه آزاد	۴۲	۳/۴
۵	سایر**	۶۹	۵/۵
۶	نامشخص***	۹۸	۷/۸

مأخذ: همان.

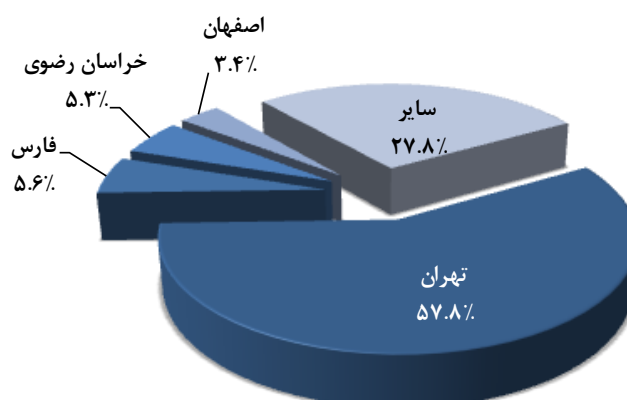
\* مقالات ارائه شده در همایش، سمینار، کنفرانس و کنگره است.

\*\* سایر شامل نشریات تحلیلی، انتقادی، خبری و اطلاع‌رسانی، آموزشی و ... است.

\*\*\* نوع این نشریات به دلیل عدم دسترسی کامل به محتوای آنها، مشخص نبوده است.

همان‌طور که مشاهده می‌شود نزدیک به ۶۰ درصد از مقالات مورد بررسی در گزارش حاضر در نشریات علمی-پژوهشی چاپ شده‌اند که در فضای پژوهشی کشور از اعتبار بالایی برخوردارند. بررسی انتشاراتی که تمرکز بیشتری بر موضوع توسعه منطقه‌ای داشته و مطالعات بیشتری از سوی ایشان در قالب مقالات به چاپ رسیده است، حکایت از آن دارد که سهم قابل توجهی از مطالعات در چند سازمان و انتشارات که اغلب در تهران واقع هستند، صورت گرفته که این امر می‌تواند ناشی از تمرکز نهادهای حاکمیتی و نیز دانشگاه‌ها و مؤسسات پژوهشی در تهران باشد. نمودار زیر این موضوع را به خوبی نشان داده است.

### نمودار ۵. سهم استان‌های مختلف از مقالات تهیه شده در حوزه توسعه منطقه‌ای از منظر محل انتشار

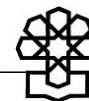


مأخذ: همان.

در جدول زیر سازمان‌ها و دستگاه‌هایی که مستندات از مطالعات ایشان در حوزه توسعه منطقه‌ای وجود داشته و در جامعه آماری مطالعه حاضر قرار گرفته‌اند، ارائه شده است:

جدول ۷. سازمان‌ها و دستگاه‌های فعال در حوزه مطالعات توسعه منطقه‌ای

ردیف	سازمان	فراوانی	سهم از کل (درصد)	ردیف	سازمان	فراوانی	سهم از کل (درصد)
۱	دانشگاه	۵۸۵	۴۶/۹	۴۰	پژوهشکده مطالعات فرهنگی و اجتماعی وزارت علوم، تحقیقات و فناوری	۲	۰/۲
۲	همایش	۱۸۶	۱۵/۱	۴۱	پژوهشگاه فرهنگ و اندیشه اسلامی	۲	۰/۲
۳	وزارت جهاد کشاورزی	۸۶	۷	۴۲	سازمان بنادر و دریانوردی	۲	۰/۲
۴	افراد حقیقی	۵۲	۴/۲	۴۳	قطب علمی برنامه‌ریزی و توسعه پایدار گردشگری	۲	۰/۲
۵	انجمن علمی اقتصاد شهری ایران	۲۶	۲/۱	۴۴	مؤسسه مطالعات دین و اقتصاد	۲	۰/۲
۶	معاونت امور اقتصادی- وزارت امور اقتصادی و دارایی	۲۲	۱/۸	۴۵	پژوهشگاه حوزه و دانشگاه	۱	۰/۱
۷	انجمن جغرافیای ایران	۲۰	۱/۶	۴۶	وزارت راه و شهرسازی، دفتر برنامه‌ریزی و اقتصاد مسکن	۱	۰/۱
۸	مؤسسه پژوهش‌های برنامه‌ریزی، اقتصاد کشاورزی و توسعه روستایی	۲۰	۱/۶	۴۷	اداره کل فرهنگ و ارشاد اسلامی استان سمنان	۱	۰/۱
۹	وزارت تعاون	۱۹	۱/۶	۴۸	ارگان رسمی انجمن بین‌المللی اخلاق زیستی اسلامی	۱	۰/۱
۱۰	نامشخص	۱۹	۱/۶	۴۹	انجمن ایرانی ژئومورفولوژی	۱	۰/۱
۱۱	شهرداری تهران	۱۷	۱/۴	۵۰	انجمن علمی اقتصاد کشاورزی ایران	۱	۰/۱
۱۲	مؤسسه عالی آموزش و پژوهش مدیریت و برنامه‌ریزی (وابسته به نهاد ریاست جمهوری)	۱۶	۱/۲	۵۱	انجمن علوم و مهندسی منابع آب	۱	۰/۱
۱۳	مؤسسه مطالعات و پژوهش‌های بازرگانی	۱۴	۱/۱	۵۲	انجمن مدیران صنایع	۱	۰/۱
۱۴	انجمن ژئوپلیتیک ایران	۱۰	۰/۸	۵۳	انجمن مهندسان راه و ساختمان ایران	۱	۰/۱
۱۵	مؤسسه اطلاعات	۹	۰/۷	۵۴	بنیاد ایران‌شناسی	۱	۰/۱
۱۶	جهاد دانشگاهی	۸	۰/۶	۵۵	بنیاد پیشبرد علم و فناوری در ایران	۱	۰/۱
۱۷	بنیاد مسکن انقلاب اسلامی	۸	۰/۶	۵۶	پژوهشکده حفاظت خاک و آبخیزداری	۱	۰/۱
۱۸	سازمان مدیریت و برنامه‌ریزی کشور	۷	۰/۵	۵۷	پژوهشگاه علوم انسانی و مطالعات فرهنگی	۱	۰/۱
۱۹	سازمان جغرافیایی نیروهای مسلح	۷	۰/۵	۵۸	سازمان آموزش فنی و حرفه‌ای کشور	۱	۰/۱
۲۰	مؤسسه مطالعات بین‌المللی انرژی، وزارت نفت	۶	۰/۵	۵۹	سازمان مدیریت صنعتی	۱	۰/۱
۲۱	وزارت کشور، سازمان شهرداری‌ها و دهیاری‌های کشور	۶	۰/۵	۶۰	سازمان نظام مهندسی معدن ایران	۱	۰/۱
۲۲	انجمن علمی اقتصاد کشاورزی ایران	۵	۰/۴	۶۱	سازمان نظام مهندسی ساختمان خراسان رضوی	۱	۰/۱
۲۳	مؤسسه کار و تأمین اجتماعی	۵	۰/۴	۶۲	سندیکای شرکت‌های ساختمانی ایران	۱	۰/۱
۲۴	انجمن ارزیابی محیط زیست ایران	۵	۰/۴	۶۳	شرکت تحلیگران عصر اطلاعات	۱	۰/۱



سهم از کل (درصد)	فرآوانی	سازمان	ردیف	سهم از کل (درصد)	فرآوانی	سازمان	ردیف
۰/۱	۱	کمیته ملی انرژی جمهوری اسلامی ایران	۶۴	۰/۴	۵	پژوهشکده تحقیقات راهبردی مرکز تحقیقات استراتژیک مجمع تشخیص مصلحت نظام	۲۵
۰/۱	۱	مرکز پژوهشی مدیریت راهبردی فردا	۶۵	۰/۴	۵	مرکز تحقیقات استراتژیک	۲۶
۰/۱	۱	معاونت آموزشی وزارت بهداشت، درمان و آموزش پزشکی	۶۶	۰/۴	۵	مؤسسه کار و تأمین اجتماعی	۲۷
۰/۱	۱	مؤسسه انجمن علمی گردشگری ایران	۶۷	۰/۳	۴	خانه کتاب ایران	۲۸
۰/۱	۱	مؤسسه آموزشی و تحقیقاتی صنایع دفاعی	۶۸	۰/۲	۳	اداره کل فرهنگ و ارشاد اسلامی استان خراسان جنوبی	۲۹
۰/۱	۱	مؤسسه تحقیقات جنگل‌ها و مراتع کشور	۶۹	۰/۲	۳	سازمان ثبت احوال کشور	۳۰
۰/۱	۱	مؤسسه مطالعات ملی	۷۰	۰/۲	۳	سازمان عمران کرمان	۳۱
۰/۱	۱	نشر توسعه	۷۱	۰/۲	۳	مرکز پژوهش‌های مجلس شورای اسلامی	۳۲
۰/۱	۱	وزارت فرهنگ و ارشاد	۷۲	۰/۲	۳	مرکز تحقیقات راهبردی دفاعی	۳۳
۰/۱	۱	پژوهشکده هنر معماری و شهرسازی باغ نظر	۷۳	۰/۲	۳	سازمان پژوهش و برنامه‌ریزی آموزشی وزارت آموزش و پرورش	۳۴
۰/۱	۱	پژوهشکده علوم دفاعی - استراتژیک	۷۴	۰/۲	۲	مرکز تحقیقات سیاست علمی کشور با همکاری انجمن علمی مدیریت فناوری ایران	۳۵
۰/۱	۱	پژوهشگاه علوم انتظامی و مطالعات اجتماعی	۷۵	۰/۲	۲	مؤسسه انجمن علمی گردشگری ایران	۳۶
۰/۱	۱	صدای جمهوری اسلامی ایران	۷۶	۰/۲	۲	اتاق بازرگانی و صنایع و معادن جمهوری اسلامی ایران	۳۷
۰/۱	۱	پارک فناوری پردیس	۷۷	۰/۲	۲	انجمن مهندسی حمل‌ونقل ریلی ایران	۳۸
۰/۱	۱	مرکز تحقیقات سیاست علمی کشور (با همکاری انجمن علمی مدیریت فناوری ایران)	۷۸	۰/۲	۲	بانک مرکزی	۳۹

مأخذ: همان.

براساس جدول فوق، دانشگاه‌ها سهم قابل توجهی در تهیه و تدوین مقالات در حوزه توسعه منطقه‌ای داشته‌اند. به نظر می‌رسد در صورتی که ارتباط مناسبی میان دانشگاه‌ها و نهادهای تصمیم‌گیرنده و اجرایی در حوزه توسعه منطقه‌ای وجود نداشته باشد، سهم قابل ملاحظه‌ای از تلاش‌های انجام شده در این زمینه از اثربخشی اندکی برخوردار خواهد بود.

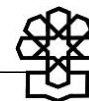
از سوی دیگر براساس اصول روش تحقیق انتظار می‌رود نویسندگان مقالات برای بررسی توسعه منطقه‌ای از مبانی نظری مشخصی استفاده کنند. باید توجه داشت مشخص نبودن مبانی نظری در تحقیق می‌تواند به کاهش اعتبار نتایج مطالعات منجر شود و به عبارت دیگر دستاوردهای مطالعاتی می‌توانند تصادفی باشد. بررسی‌های صورت گرفته نشان می‌دهد که حدود ۶۵ درصد از مقالات مورد

بررسی در این مطالعه، اصلاً بخشی با عنوان مبانی نظری نداشته‌اند و در برخی موارد نیز در بخش مقدمه به صورت ضمنی به مبانی نظری اشاره شده است. از جمله مهمترین مبانی نظری مرتبط با توسعه منطقه‌ای که در مقالات به آنها اشاره شده است می‌توان به موارد زیر اشاره کرد:

- توسعه پایدار،
- نظریه رشد متوازن،
- نظریه رشد نامتوازن،
- نظریه وابستگی،
- نظریه نهادگرایی،
- حکمروایی منطقه‌ای،
- توسعه درون‌زا،
- نظریه نوسازی،
- نظریه قطب رشد،
- دوگانگی منطقه‌ای میردال،
- نظریه مرکز- پیرامون،
- نظریه جغرافیایی اقتصادی جدید،
- تئوری توسعه فضایی هیلهورست،
- مدل رشد هارود- دومار،
- نظریه سیستم‌ها،
- نظریه مزیت نسبی،
- نظریه تجارت بین‌الملل<sup>۱</sup> و ... .

همان‌طور که اشاره شد تعداد قابل توجهی از مقالات توسعه منطقه‌ای در سطح استانی بوده‌اند. جدول ذیل پراکندگی مقالات مذکور را به تفکیک استان‌های مختلف نشان داده است.

۱. در ارتباط با مقالاتی که در حوزه مناطق آزاد تهیه شده‌اند.



## جدول ۸. پراکندگی مقالات استانی حوزه توسعه منطقه‌ای به تفکیک استان‌های مختلف

ردیف	استان	فراوانی	سهم از کل مقالات (درصد)
۱	اردبیل	۳۰	۴/۲
۲	اصفهان	۴۷	۶/۶
۳	البرز	۶	۰/۸
۴	ایلام	۱۰	۱/۴
۵	آذربایجان شرقی	۳۹	۵/۵
۶	آذربایجان غربی	۳۰	۴/۲
۷	بوشهر	۷	۱
۸	تهران	۴۶	۶/۵
۹	چهارمحال و بختیاری	۹	۱/۳
۱۰	خراسان جنوبی	۱۲	۱/۷
۱۱	خراسان رضوی	۴۴	۶/۲
۱۲	خراسان شمالی	۵	۰/۷
۱۳	خراسان	۱۰	۱/۴
۱۴	خوزستان	۲۸	۳/۹
۱۵	زنجان	۱۱	۱/۶
۱۶	سمنان	۷	۱
۱۷	سیستان و بلوچستان	۳۳	۴/۷
۱۸	فارس	۴۲	۵/۹
۱۹	قزوین	۷	۱
۲۰	قم	۸	۱/۱
۲۱	کردستان	۳۳	۴/۶
۲۲	کرمان	۱۳	۱/۸
۲۳	کرمانشاه	۳۶	۵/۱
۲۴	کهگیلویه و بویراحمد	۱۲	۱/۷
۲۵	گلستان	۴۱	۵/۸
۲۶	گیلان	۴۳	۶
۲۷	لرستان	۱۶	۲/۲
۲۸	مازندران	۲۶	۳/۷
۲۹	مرکزی	۱۴	۲
۳۰	هرمزگان	۱۱	۱/۵
۳۱	همدان	۲۰	۲/۸
۳۲	یزد	۱۶	۲/۲

مأخذ: همان.

براساس اطلاعات آماری ارائه شده در جدول فوق، بیش از ۴۰ درصد از مقالات استانی مورد بررسی در حوزه توسعه منطقه‌ای مربوط به استان‌های تهران (۶/۵ درصد)، اصفهان (۶/۶ درصد)، خراسان رضوی (۶/۲ درصد)، گیلان (۶/۰ درصد)، فارس (۵/۹ درصد)، گلستان (۵/۸ درصد) و آذربایجان شرقی (۵/۵ درصد) بوده است. در مقابل استان‌های خراسان شمالی (۰/۷ درصد)، البرز (۰/۸ درصد)، قزوین (۱ درصد)، سمنان (۱ درصد)، بوشهر (۱ درصد)، قم (۱/۱ درصد)، چهارمحال و بختیاری (۱/۳ درصد)، ایلام (۱/۴ درصد)، هرمزگان (۱/۵ درصد) و زنجان (۱/۵ درصد) کمترین سهم را از مقالات مذکور داشته‌اند؛ به طوری که دوازده استان مذکور سهمی نزدیک به ۱۱ درصد از کل مقالات استانی در حوزه توسعه منطقه‌ای را به خود اختصاص داده‌اند.

### ۳-۲. بررسی آماری پایان‌نامه‌ها و رساله‌ها در حوزه توسعه منطقه‌ای

همان‌طور که اشاره شد، سومین طبقه مطالعات شناسایی شده در زمینه توسعه منطقه‌ای مربوط به پایان‌نامه‌ها و رساله‌ها بوده؛ به طوری که جستجوهای صورت گرفته در نهایت به گردآوری ۳۰۷ عنوان پایان‌نامه و رساله منجر شده است. در این قسمت مطالعات مذکور از منظر سال انتشار، دانشگاه، مقطع تحصیلی، حوزه مطالعاتی و در نهایت توزیع استانی واکاوی شده است.

جدول زیر فراوانی پایان‌نامه‌ها و رساله‌های مذکور را در چهار برش ده‌ساله به نمایش گذاشته است:

جدول ۹. فراوانی پایان‌نامه‌ها و رساله‌ها در حوزه توسعه منطقه‌ای در سال‌های مختلف

دوره	۱۳۵۵-۱۳۶۴	۱۳۶۵-۱۳۷۴	۱۳۷۵-۱۳۸۴	۱۳۸۵-۱۳۹۶
تعداد	۳	۱۲	۲۷	۲۶۵

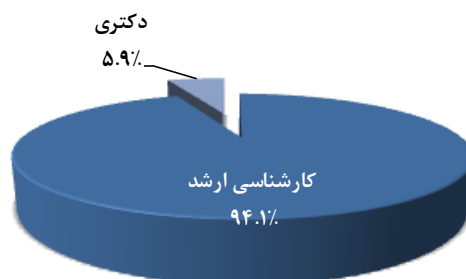
مأخذ: همان.

براساس جدول فوق، تدوین پایان‌نامه و رساله در حوزه توسعه منطقه‌ای، طی سال‌های مورد بررسی روند رو به رشدی را تجربه کرده و بیشترین فراوانی مربوط به سال‌های ۱۳۸۵ - ۱۳۹۶ بوده است.

بررسی دانشگاه‌هایی که مطالعات مذکور در آنها صورت پذیرفته است نشان می‌دهد، سهم قابل توجهی (حدود ۸۶ درصد) از پایان‌نامه‌ها و رساله‌های دکتری در دانشگاه‌های دولتی و نزدیک به ۱۴ درصد مطالعات مذکور در واحدهای مختلف دانشگاه آزاد انجام شده است. نمودار زیر سهم پایان‌نامه‌های دوره کارشناسی ارشد و رساله‌های دکتری تهیه شده در حوزه مطالعات منطقه‌ای را به نمایش گذاشته است:



نمودار ۶. سهم سطوح تحصیلی از پایان‌نامه‌ها و رساله‌های تهیه شده در حوزه توسعه منطقه‌ای

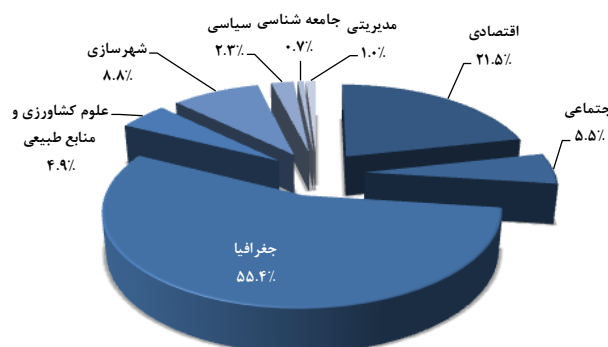


مأخذ: همان.

براساس نمودار فوق سهم قابل توجهی (۹۴/۱ درصد) از پایان‌نامه‌ها و رساله‌ها در مقطع تحصیلی کارشناسی ارشد تهیه شده است.

باتوجه به تنوع پایان‌نامه‌ها و رساله‌های تهیه شده در زمینه توسعه منطقه‌ای در این بخش به‌منظور ارائه تصویری شفاف‌تر از وضعیت موجود، مطالعات مذکور در حوزه‌های «اقتصادی»، «علوم اجتماعی»، «جغرافیا»، «علوم کشاورزی و منابع طبیعی»، «شهرسازی»، «سیاسی»، «جامعه‌شناسی» و «مدیریتی» طبقه‌بندی شده‌اند. نمودار زیر سهم هریک از حوزه‌های مذکور را از ۳۰۷ پایان‌نامه و رساله شناسایی شده در این مطالعه نمایان می‌سازد.

نمودار ۷. سهم حوزه‌های مختلف مطالعاتی از پایان‌نامه‌ها و رساله‌های توسعه منطقه‌ای



مأخذ: همان.

مشاهده می‌شود که بیش از نیمی از پایان‌نامه‌ها و رساله‌های تهیه شده در زمینه توسعه منطقه‌ای مربوط به حوزه جغرافیا بوده و مطالعات اقتصادی در رتبه دوم قرار گرفته است. ازسوی دیگر با در نظر گرفتن این مسئله که پایان‌نامه‌ها و رساله‌های مورد بررسی اغلب (۸۵ درصد) استان خاصی را بررسی کرده‌اند، در ادامه توزیع مطالعات مذکور در سطح استان‌های کشور نشان داده شده است.

## جدول ۱۰. پراکندگی پایان‌نامه‌ها و رساله‌ها در حوزه توسعه منطقه‌ای به تفکیک استان‌های مختلف

ردیف	استان	فراوانی	سهم از کل (درصد)	ردیف	استان	فراوانی	سهم از کل (درصد)
۱	اردبیل	۳	۱/۱	۱۷	سیستان و بلوچستان	۱۲	۴/۶
۲	اصفهان	۹	۳/۴	۱۸	فارس	۹	۳/۴
۳	البرز	۱	۰/۴	۱۹	قزوین	۷	۲/۷
۴	ایلام	۳	۱/۱	۲۰	قم	۱	۰/۴
۵	آذربایجان شرقی	۱۷	۶/۵	۲۱	کردستان	۱۱	۴/۲
۶	آذربایجان غربی	۱۲	۴/۶	۲۲	کرمان	۴	۱/۵
۷	بوشهر	۸	۳/۱	۲۳	کرمانشاه	۱۰	۳/۸
۸	تهران	۳۸	۱۴/۵	۲۴	کهگیلویه و بویراحمد	۶	۲/۳
۹	چهارمحال و بختیاری	۵	۱/۹	۲۵	گلستان	۵	۱/۹
۱۰	خراسان جنوبی	۱	۰/۴	۲۶	گیلان	۱۲	۴/۶
۱۱	خراسان رضوی	۱۳	۵	۲۷	لرستان	۹	۳/۴
۱۲	خراسان شمالی	۲	۰/۸	۲۸	مازندران	۱۹	۷/۳
۱۳	خراسان	۱	۰/۴	۲۹	مرکزی	۶	۲/۳
۱۴	خوزستان	۸	۳/۱	۳۰	هرمزگان	۴	۱/۵
۱۵	زنجان	۷	۲/۷	۳۱	همدان	۶	۲/۳
۱۶	سمنان	۵	۱/۹	۳۲	یزد	۸	۳/۱

مأخذ: همان.

جدول فوق نشان می‌دهد، استان‌های «تهران»، «مازندران»، «آذربایجان شرقی»، «خراسان رضوی» و «سیستان و بلوچستان» به ترتیب بیشترین سهم را از پایان‌نامه‌ها و رساله‌های تهیه شده در حوزه توسعه منطقه‌ای داشته‌اند. در مقابل کمترین سهم مربوط به استان‌های «البرز»، «قم»، «خراسان»، «خراسان جنوبی»، «خراسان شمالی»، «ایلام»، «اردبیل»، «هرمزگان» و «کرمان» بوده است.

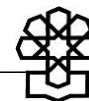
## ۴-۲. بررسی آماری کتب در حوزه توسعه منطقه‌ای

همان‌طور که گفته شد براساس بررسی‌ها مجموعاً ۲۲۹ عنوان کتاب در حوزه توسعه منطقه‌ای شناسایی شده است. گفتنی است که برخی از کتب مذکور در واقع طرح‌های پژوهشی بوده‌اند که نهادهای مختلف دستاوردهای آنها را به صورت کتاب منتشر کرده‌اند. جدول زیر فراوانی کتاب‌های مورد نظر این مطالعه را در سال‌های مختلف نشان می‌دهد.

## جدول ۱۱. فراوانی کتب حوزه توسعه منطقه‌ای در سال‌های مختلف

دوره	۱۳۴۵-۱۳۵۴	۱۳۵۵-۱۳۶۴	۱۳۶۵-۱۳۷۴	۱۳۷۵-۱۳۸۴	۱۳۸۵-۱۳۹۶	نامشخص
تعداد	۹	۲۸	۱۵	۲۰	۱۵۱	۶

مأخذ: همان.



روند تهیه کتاب در حوزه توسعه منطقه‌ای نیز همانند سایر مطالعات این حوزه طی سال‌های مورد بررسی صعودی بوده و بیشترین فراوانی آن مربوط به دوره ۱۳۸۵ تا ۱۳۹۶ بوده است. در ادامه کتب مذکور از منظر استان محل انتشار مورد واکاوی قرار گرفته‌اند:

جدول ۱۲. پراکندگی کتب در حوزه توسعه منطقه‌ای به تفکیک استان محل انتشار

ردیف	استان	فراوانی	سهم از کل (درصد)	ردیف	استان	فراوانی	سهم از کل (درصد)
۱	اردبیل	۱	۰/۳۹	۱۸	فارس	۱	۰/۳۹
۲	اصفهان	۱۱	۴/۳۰	۱۹	قزوین	۱	۰/۳۹
۳	البرز	۲	۰/۷۸	۲۰	قم	۳	۱/۱۷
۴	ایلام	۰	۰	۲۱	کردستان	۰	۰
۵	آذربایجان شرقی	۲	۰/۷۸	۲۲	کرمان	۳	۱/۱۷
۶	آذربایجان غربی	۰	۰	۲۳	کرمانشاه	۱	۰/۳۹
۷	بوشهر	۱	۰/۳۹	۲۴	کهگیلویه و بویراحمد	۲	۰/۷۸
۸	تهران	۱۶۷	۶۵/۲۳	۲۵	گلستان	۱	۰/۳۹
۹	چهارمحال و بختیاری	۱	۰/۳۹	۲۶	گیلان	۴	۱/۵۶
۱۰	خراسان جنوبی	۰	۰	۲۷	لرستان	۱	۰/۳۹
۱۱	خراسان رضوی	۴	۱/۵۶	۲۸	مازندران	۲	۰/۷۸
۱۲	خراسان شمالی	۲	۰/۷۸	۲۹	مرکزی	۰	۰
۱۳	خراسان	۰	۰	۳۰	هرمزگان	۰	۰
۱۴	خوزستان	۰	۰	۳۱	همدان	۲	۰/۷۸
۱۵	زنجان	۱	۰/۳۹	۳۲	یزد	۵	۱/۹۵
۱۶	سمنان	۲	۰/۷۸	۳۳	نامشخص	۹	۳/۵۲
۱۷	سیستان و بلوچستان	۰	۰				

مأخذ: همان.

براساس اطلاعات آماری جدول فوق، حدود ۷۰ درصد از کتاب‌های تهیه شده در حوزه مطالعات توسعه منطقه‌ای در دو استان تهران (۶۵/۲ درصد) و اصفهان (۴/۳ درصد) تهیه شده است. این در حالی است که هیچ عنوان کتابی در ۱۲ استان کشور در حوزه توسعه منطقه‌ای تهیه نشده است.

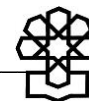
### جمع‌بندی، نتیجه‌گیری و پیشنهادها

توسعه متوازن از جمله اهداف بسیاری از کشورها در مسیر حداکثر کردن رفاه مادی و معنوی آحاد جمعیت است. این درحالی است که در جهان امروز کیفیت زندگی مردم و سطح رفاه اجتماعی دستخوش نابرابری‌های عظیمی از منظر توزیع منابع مالی، زیرساخت‌ها و امکانات رفاهی شده است. می‌توان گفت نبود برنامه‌ریزی و توسعه منطقه‌ای و عدم هماهنگی و تقسیم کار فضایی موجب افزایش نابرابری و فاصله در بین مناطق مختلف یک سرزمین و حرکت جمعیت و سرمایه به سمت قطب‌های پرجاذبه و مناطق توسعه‌یافته آن خواهد شد.

در این ارتباط مطالعات انجام شده در زمینه نابرابری‌های منطقه‌ای در ایران حکایت از وجود نابرابری‌های عمیق در سطوح مختلف و روند فزاینده آن در سال‌های اخیر دارد (ذاکری، ۱۳۹۳). حال آنکه بررسی سابقه برنامه‌ریزی در کشور نشان می‌دهد، مسئله توسعه منطقه‌ای از دیرباز مورد توجه سیاستگذاران کشور بوده و تلاش‌های زیادی در جهت کاهش نابرابری‌ها و عدم توازن‌های منطقه‌ای موجود صورت گرفته، اما متأسفانه سازوکار تاریخی توسعه در کشور، به‌رغم افزایش ثروت، همواره به‌سوی گسترش نابرابری و عدم توازن منطقه‌ای بوده است.

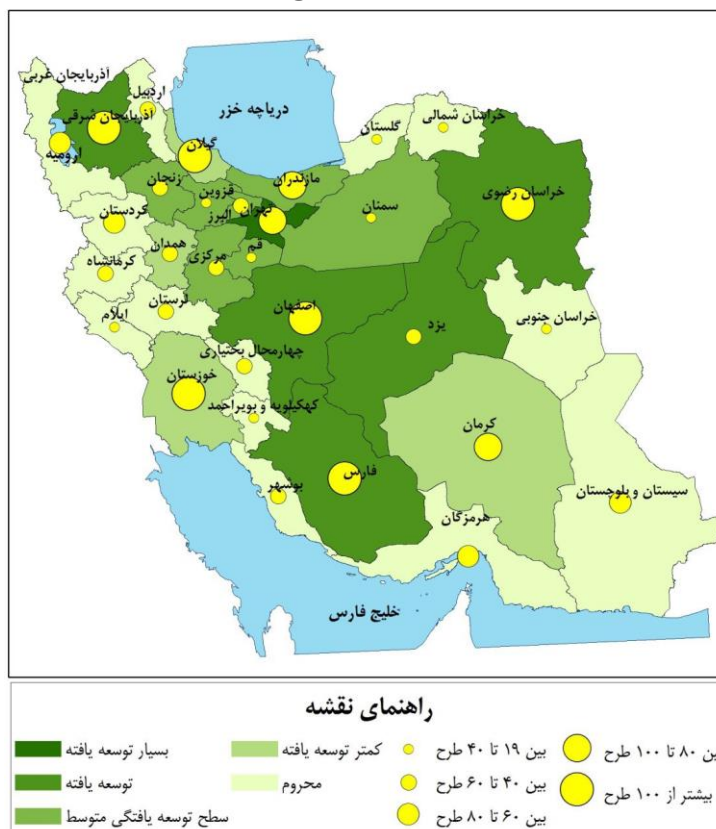
باتوجه به موارد فوق، پاسخ به این سؤال که چرا به‌رغم تلاش‌های قابل‌اعتنای صورت گرفته در ارتباط با توسعه منطقه‌ای در کشور دستاوردهای توسعه‌ای ظاهر نشده است؟ از ضرورت اجتناب‌ناپذیری برخوردار است. بنابراین در این پژوهش برای ارزیابی توسعه منطقه‌ای در کشور و نمایش این نابرابری‌ها، مآخذشناسی مطالعات و پژوهش‌های انجام شده در حوزه توسعه منطقه‌ای طی سال‌های ۱۳۳۵-۱۳۹۶ در دستور کار قرار گرفته است. بدین منظور، با بهره‌گیری از روش تحلیلی-توصیفی و کتابخانه‌ای، طیف وسیعی از مطالعات انجام شده در این زمینه به‌صورت علمی دسته‌بندی و مورد واکاوی قرار گرفت. مهمترین نتایج این بررسی به‌شرح زیر می‌باشد:

- پراکنش طرح‌های پژوهشی در سطح استان‌ها حاکی از آن است که بیشترین طرح‌های پژوهشی مربوط به استان‌های توسعه‌یافته‌تر، از جمله «اصفهان»، «فارس»، «خوزستان»، «گیلان»، «تهران»، «خراسان‌رضوی»، «آذربایجان شرقی» و کلانشهرهای آنها می‌باشد. این امر حاکی از آن است که در فرآیند توسعه منطقه‌ای در ایران، بیشترین توجه به استان‌های در سطح بالای توسعه معطوف بوده و در مقابل کمترین توجه به استان‌های محروم و نیازمند توسعه شده است. شایان ذکر است، استان‌های محرومی که از این منظر مورد توجه قرار گرفته‌اند (گیلان، هرمزگان، سیستان و بلوچستان و خوزستان) دارای شرایط خاص از نظر موقعیت جغرافیایی، قرار گرفتن در منطقه مرزی، بحران‌های امنیتی، تنوع قومیتی و .... بوده‌اند و سایر استان‌های محروم از جمله کهگیلویه و بویراحمد، خراسان



شمالی، خراسان جنوبی و ایلام که دارای چنین شرایطی نمی‌باشند، از کمترین توجه از منظر توسعه منطقه‌ای برخوردار بوده‌اند.

### نقشه ۱. فراوانی طرح‌های پژوهشی مربوط به توسعه منطقه‌ای در سطح استان‌های کشور با تأکید بر سطح توسعه



مأخذ: یافته‌های تحقیق و ذاکری، ۱۳۹۳.

– مقایسه پراکنش طرح‌های پژوهشی در سطوح مختلف جغرافیایی حاکی از آن است که سهم مطالعات توسعه شهری از سایر سطوح بالاتر می‌باشد. همچنین این عدم توازن و نابرابری در برنامه‌ریزی توسعه‌ای در مقایسه مطالعات بین مراکز استان‌ها و سایر شهرستان‌ها نیز مشهود است. به طوری که مراکز استان‌ها که حدود ۳ درصد از مناطق شهری کشور را تشکیل می‌دهند، نزدیک به ۱۵ درصد از کل طرح‌های توسعه منطقه‌ای را به خود اختصاص داده‌اند. این نابرابری و عدم توازن در سطح کلانشهرهایی همچون تهران، تبریز، مشهد و ... در مقایسه با سایر شهرها شدیدتر بوده است.

– بیشترین حجم مقالات مرتبط با توسعه و عدم توازن‌های منطقه‌ای طی سال‌های ۱۳۸۵-۱۳۹۶ تهیه شده است. البته شکل هرم سنی جمعیت و رشد بالای زادوولد و جمعیت کشور طی سال‌های ۱۳۵۵-۱۳۶۵ و رسیدن آنها به سن تحصیلات عالی در سال‌های ۱۳۸۵-۱۳۹۶ و در نتیجه افزایش ظرفیت دانشگاه‌ها، تعداد دانشجویان و اساتید در این سال‌ها، تأثیر بالایی در این امر داشته

است، اما دلیل مهمتری که این مسئله می‌تواند نشئت گرفته از آن باشد، نظام پژوهشی حاکم بر کشور و شیوه پاداش‌دهی آن به اساتید و دانشجویان است. به عبارت دیگر سیستم ارتقای مبتنی بر کمیت و تعداد مطالعات پژوهشی و اهمیت ناچیز اثربخشی مطالعات در فضای توسعه کشور، موجب تمایل پژوهشگران به تولید انبوهی از مطالعات شده است که گاه کم‌کیفیت و اغلب تکراری هستند.

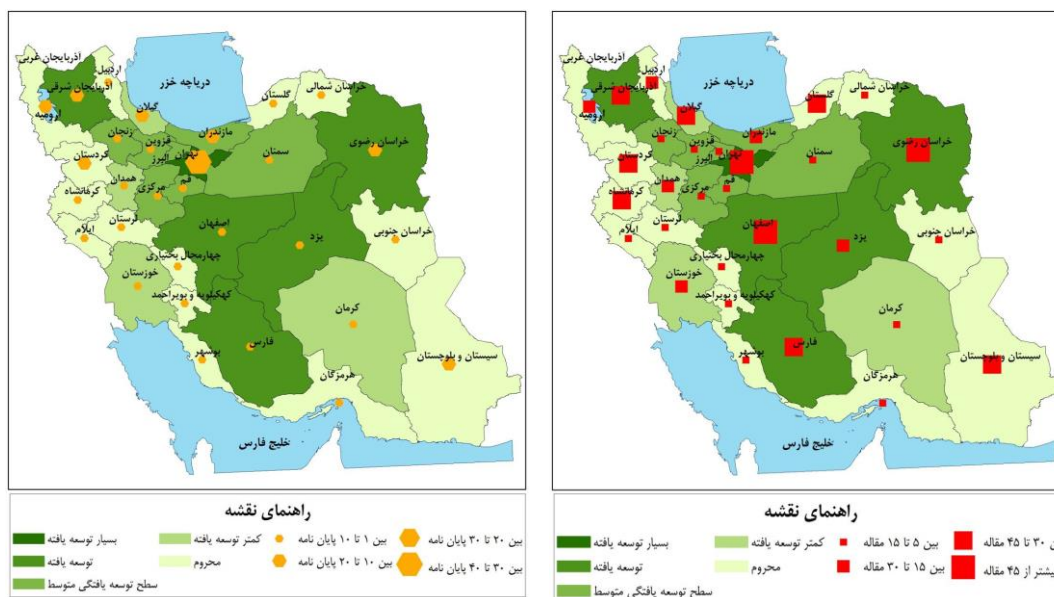
برای مثال، اختصاص بخشی از نمره پایان‌نامه (بین ۱ تا ۲ نمره) به مقاله مستخرج از آن، اهمیت تعداد مقالات در فرآیند پذیرش دانشجویان مقطع دکتری و نیز ارتقای مقام علمی اساتید در دانشگاه‌ها منوط به دارا بودن تعداد مشخصی کتاب، مقاله و طرح پژوهشی و... از جمله مواردی است که موجب کم‌دست‌آورد بودن سهم قابل توجهی از مطالعات شده و اتلاف منابع مالی و انسانی (به‌ویژه انرژی نخبگان) کشور را به همراه داشته است. در این ارتباط افزایش تعداد مقالات همسو با افزایش تعداد پایان‌نامه‌ها بالاخص در دوره ۱۳۸۵-۱۳۹۶ می‌تواند شاهی بر ادعای فوق باشد.

- اختصاص حجم بالای مقالات، پایان‌نامه‌ها و پژوهش‌های صورت گرفته به حوزه جغرافیا و توجه کمتر به سایر حوزه‌ها از جمله اقتصادی، اجتماعی، سیاسی و مدیریتی و... حاکی از نگاه جزیره‌ای، بخشی و غیر نظام‌مند به مسئله توسعه در کشور است.

- همانند طرح‌های پژوهشی، سهم بالایی از مقالات تهیه شده در حوزه توسعه و عدم توازن‌های منطقه‌ای به استان‌های توسعه‌یافته‌تر اختصاص دارد که دارای تعداد دانشگاه‌ها و مراکز علمی-پژوهشی بیشتری هستند. این امر نشان می‌دهد که ساختار نظام آموزشی در استان‌ها متناسب با شرایط، اقتضائات و مسائل پیش‌روی آنها طراحی نشده است. به طوری که تعداد مراکز علمی و پژوهشی، گرایش‌های علمی و رشته‌های تحصیلی به‌خصوص در زمینه توسعه منطقه‌ای در استان‌های محروم ناکافی و کم‌دست‌آورد بوده است.



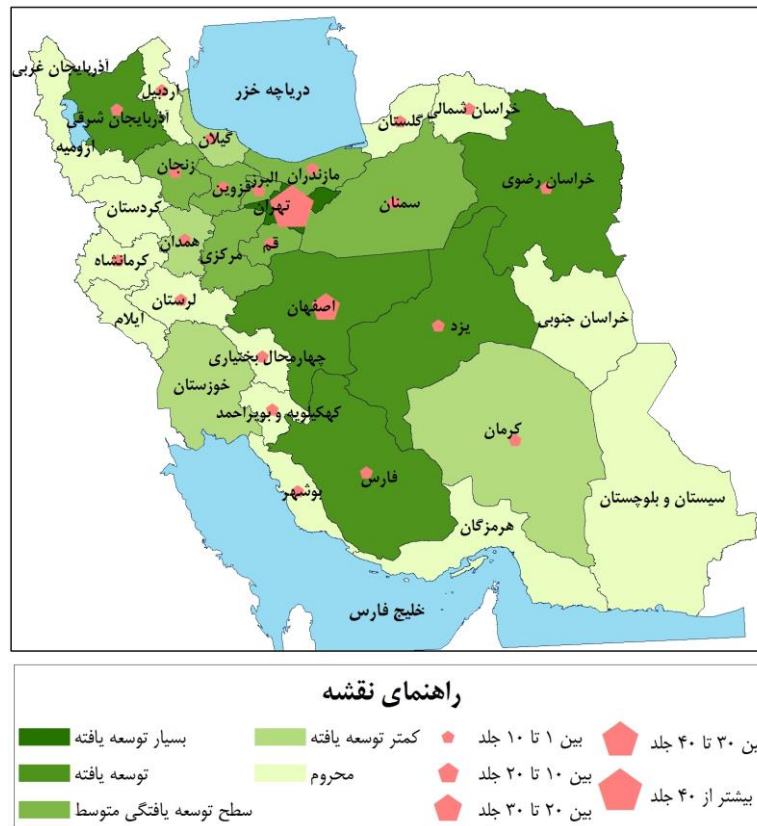
## نقشه ۲. فراوانی مقالات و پایان‌نامه‌های مربوط به توسعه منطقه‌ای در سطح استان‌های کشور با تأکید بر سطح توسعه



مأخذ: همان.

– بررسی‌های صورت گرفته حکایت از آن دارد که حدود ۷۰ درصد از کتاب‌های تهیه شده در حوزه مطالعات توسعه منطقه‌ای در دو استان تهران (۶۵/۲ درصد) و اصفهان (۴/۳ درصد) تهیه شده است.

نقشه ۳. فراوانی کتب مربوط به توسعه منطقه‌ای در سطح استان‌های کشور با تأکید بر سطح توسعه



مأخذ: همان.

- وجود مطالعات متعدد در حوزه توسعه منطقه‌ای که گاهی کم‌کیفیت بوده و در بسیاری از موارد فاقد اصول و مبانی ابتدایی مطالعات علمی نظیر مبنای نظری قابل اتکا، نوآوری و قابلیت اثربخشی در بُعد اجرا و ... هستند، مؤید این مطلب است که نظارت بایسته‌ای در حوزه پژوهش صورت نگرفته و نهاد ناظر بر این مسئله یا وجود ندارد و یا عملکرد مناسبی تاکنون از خود نشان نداده است.
- در راستای رفع مسائل مذکور و بهبود فضای تحقیق و پژوهش در کشور به‌خصوص در حوزه مطالعات توسعه منطقه‌ای موارد زیر پیشنهاد می‌شود:
- تحقق یک اجماع نظر روی مسئله توسعه منطقه‌ای و به‌کارگیری اراده ملی در تحقق آن؛
- بازنگری در نظام پاداش‌دهی به اساتید و دانشجویان در نظام آموزشی کشور به‌صورتی که منافع شخصی و کوتاه‌مدت افراد در راستای تحقق منافع جمعی و بلندمدت توسعه قرار گیرد؛
- علیرغم اینکه تحلیل آماری و مآخذشناسی مطالعات و پژوهش‌های انجام شده در حوزه توسعه منطقه‌ای، تصویر مناسبی از وضعیت پژوهش‌های مذکور ارائه کرده است، اما به‌منظور شناخت دقیق و بنیادی از مطالعات مذکور باید تحلیل محتوایی و مطالعات فراتحلیل نیز در دستور کار قرار



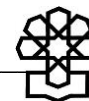
گیرد، زیرا مطالعات فراتحلیل امکان آسیب‌شناسی فضای پژوهشی و تجمیع دستاوردهای حاصله را تاکنون فراهم آورده و زمینه را برای پژوهش‌های پر دستاورد و راهگشا فراهم می‌آورد. در نهایت نیز اصلی‌ترین دستاورد این مطالعه در بخش پیوست ارائه شده است. به عبارت دیگر کل ۳۸۱۲ مطالعه شناسایی شده طی سال‌های ۱۳۳۵-۱۳۹۶ به تفکیک استان و در قالب دسته‌بندی چهارگانه «طرح»، «مقاله»، «پایان‌نامه» و «کتاب» تبیین شده است. به نظر می‌رسد ارائه ساختارمند مطالعات انجام شده در حوزه توسعه منطقه‌ای می‌تواند از انجام مطالعات تکراری جلوگیری کرده و نوعی نظارت بر پژوهش‌ها محسوب شده و مقدمه‌ای برای پاسخ به سوال تحقیق و آسیب‌شناسی این مطالعات در کشور باشد. همچنین مطالعه حاضر فهرستی از دستگاه‌ها، دانشگاه‌ها و مراکز علمی و پژوهشگران فعال در زمینه توسعه منطقه‌ای را فراهم آورده است که بهره‌گیری از پتانسیل‌ها و توانمندی‌های موجود در آنها، می‌تواند در فرآیند اصلاح نظام برنامه‌ریزی و توسعه منطقه‌ای بسیار مفید واقع شود.

## پیوست

## ۱. اردبیل

## ۱-۱. مقالات

۱. اشرفی، وحید (۱۳۹۳)، «توسعه منطقه‌ای با متخصصین کشاورزی در پارس آباد مغان»، همایش ملی مرزن‌نشینی توسعه پایدار و فرصت‌های سرمایه‌گذاری.
۲. افراخته، حسن، رهنمایی، محمدتقی، طهماسبی، اصغر، ایمنی قشلاق، سیاوش (۱۳۹۵)، «تحلیل نابرابری‌های فضایی در توسعه منابع گردشگری (مورد مطالعه: استان اردبیل)»، نشریه گردشگری و توسعه، سال پنجم، شماره ۱.
۳. امانی، مهران (۱۳۷۹)، «شناخت زمینه‌های توسعه تجارت استان با محوریت تولید و اشتغال»، اولین همایش سراسری شناخت زمینه‌های توسعه استان اردبیل.
۴. بدری، سید علی، وثوقی، لیلا (۱۳۸۸)، «مکان‌یابی نقاط گردشگری اسکی مورد مطالعه: استان اردبیل»، فصلنامه تحقیقات جغرافیایی، سال بیست‌وچهارم، شماره ۲.
۵. بهشتی، محمد باقر، حکمتی فرید، صمد (۱۳۸۹)، «اولویت‌بندی فعالیت‌های اقتصادی و تعیین فرصت‌های سرمایه‌گذاری استان اردبیل»، فصلنامه برنامه‌ریزی و بودجه، شماره ۱۱۱.
۶. پیراسته، حسین، جلیلی کهنه شهری، غلامرضا (۱۳۷۹)، «بررسی امکانات و قابلیت توسعه صنعتی، راهکارهای عملی توسعه صادرات صنعتی و ارزیابی ظرفیت‌های افزایش اشتغال در بخش صنعت استان اردبیل»، اولین همایش سراسری شناخت زمینه‌های توسعه استان اردبیل.
۷. پیرایانی، عبدالله (۱۳۷۹)، «شناخت زمینه‌های توسعه استان اردبیل در رشته زنبورداری با محرومیت تولید و اشتغال»، اولین همایش سراسری شناخت زمینه‌های توسعه استان اردبیل.
۸. توکلی‌نیا، جمیله، کانونی، رضا، خاوریان گرمسیر، امیررضا، پاسبان عیسی‌لو، وحید (۱۳۹۴)، «تحلیل نابرابری‌های توسعه منطقه‌ای در بخش بهداشت و درمان استان اردبیل»، فصلنامه برنامه‌ریزی منطقه‌ای، سال پنجم، شماره ۱۸.
۹. حاتمی‌نژاد، حسین، رجایی، سیدعباس، سالاروندیان، فاطمه، تیموری، ایرج (۱۳۹۲)، «ارزیابی تناسب کاربری اراضی از طریق مدل توان اکولوژیک در استان اردبیل با هدف آمایش سرزمین»، آمایش سرزمین، دوره ۵، شماره ۱.
۱۰. خدابخش، رسول (۱۳۷۹)، «نقش نیروی انسانی در توسعه استان»، اولین همایش سراسری شناخت زمینه‌های توسعه استان اردبیل.
۱۱. خوش‌روزی، فرض‌الله، تقی‌زاده، یوسف (۱۳۹۳)، «تأثیر مناطق آزاد تجاری بر توسعه پایدار در شهرستان پارس آباد»، همایش ملی مرزن‌نشینی توسعه پایدار و فرصت‌های سرمایه‌گذاری.
۱۲. رمزی، بهروز (۱۳۷۹)، «بررسی امکان‌پذیری توسعه اشتغال از طریق ایجاد و گسترش صنایع اقماری در استان اردبیل»، اولین همایش سراسری شناخت زمینه‌های توسعه استان اردبیل.
۱۳. رهنمایی، محمدتقی (۱۳۷۹)، «نقش جهانگردی در توسعه منطقه‌ای استان اردبیل»، اولین همایش سراسری شناخت زمینه‌های توسعه استان اردبیل.
۱۴. زیاری، کرامت‌اله؛ مینایی، عباس؛ زیاری، رضا؛ زیاری، سمیه؛ (۱۳۹۱)، «برنامه‌ریزی کاربری اراضی در شهر گرمی»، جغرافیا و توسعه فضای شهری، شماره ۱.
۱۵. ساری‌صراف، بهروز؛ شفیعی فسقندیس، ابراهیم؛ تقی‌زاده، داود؛ (۱۳۸۶)، «آمایش سرزمین دامنه‌های جنوبی قوشه داغ با تأکید بر نقش هیدروگرافی گنبدهای نمکی»، فضای جغرافیایی، شماره ۱۸.
۱۶. سرور، رحیم، عشقی چهاربرج، علی، علوی، سعیده (۱۳۹۵)، «اقتصاد فضا و نابرابری‌های منطقه‌ای؛ نمونه موردی: استان اردبیل»، فصلنامه برنامه‌ریزی منطقه‌ای، سال ۶، شماره پیاپی ۲۴.
۱۷. شیخی، رباب (۱۳۷۹)، «بررسی عمده‌ترین مشکلات توسعه صنعت گردشگری و ارائه پیشنهادات کاربردی جهت تسریع در توسعه صنعت گردشگری استان»، اولین همایش سراسری شناخت زمینه‌های توسعه استان اردبیل.



۱۸. شیخی، محمدتقی (۱۳۷۹)، «توسعه توریسم به‌عنوان راهی به سوی توسعه اقتصادی با تأکید بر استان اردبیل - تحلیلی از دیدگاه جامعه‌شناسی»، اولین همایش سراسری شناخت زمینه‌های توسعه استان اردبیل.
۱۹. صمدزاده، رسول؛ خیام، مقصود؛ حسینی، حسن؛ (۱۳۸۹)، «نگرشی نو بر تکامل ژئومورفولوژیک چاله زمین ساختی اردبیل با رویکرد آمایش سرزمین»، جغرافیا و برنامه‌ریزی محیطی، شماره ۳۷.
۲۰. علایی حسینی، سید مهدی (۱۳۷۹)، «ترکیب جمعیت و ویژگی‌های نیروی انسانی استان اردبیل و نقش آن در فرایند توسعه»، اولین همایش سراسری شناخت زمینه‌های توسعه استان اردبیل.
۲۱. عزیززاده، تهمینه (۱۳۹۳)، «بررسی تأثیرات اقتصادی اجتماعی توسعه منطقه‌ای با تأکید بر مناطق آزاد تجاری (مطالعه موردی: پارس آباد مغان)»، همایش ملی مرزنشینی توسعه پایدار و فرصت‌های سرمایه‌گذاری.
۲۲. فتحی، علی، آسایش، حسین (۱۳۸۹)، «تحلیل سیستماتیک از نقش عوامل جغرافیایی در توسعه روستاهای استان اردبیل»، جغرافیایی سرزمین، سال هفتم، شماره ۲۸.
۲۳. قزوینی، محمدعلی (۱۳۷۹)، «استان اردبیل و توسعه باغ‌های فندق»، اولین همایش سراسری شناخت زمینه‌های توسعه استان اردبیل.
۲۴. قنبری، ابادر (۱۳۷۹)، «بررسی مسائل و امکانات توسعه صنعت مرغداری استان اردبیل و ارائه راهکارهای عملی»، اولین همایش سراسری شناخت زمینه‌های توسعه استان اردبیل.
۲۵. لایق، مهدی (۱۳۷۹)، «موانع اساسی توسعه سیاسی، اقتصادی، فرهنگی و اجتماعی استان»، اولین همایش سراسری شناخت زمینه‌های توسعه استان اردبیل.
۲۶. معصومی، محمدتقی، اثنی عشری، محمد (۱۳۹۱)، «تحلیلی بر روند تغییرات نابرابری‌های ناحیه‌ای و سطوح توسعه با استفاده از تکنیک‌های برنامه‌ریزی و تعیین سطوح توسعه‌یافتگی شهرستان‌های استان اردبیل (۱۳۶۵-۱۳۸۵)»، فصلنامه نگرش‌های نو در جغرافیای انسانی، سال چهارم، شماره ۳.
۲۷. موسوی، سید محمدرضا، باقرزاده، محمدرضا (۱۳۹۲)، «تبیین نقش و اهمیت بازرچه‌های مرزی بر توسعه پایدار نواحی پیرامونی (مورد مطالعه: شهرستان بيله سوار)»، علوم و فنون مرزی، شماره ۶.
۲۸. مهرآئین، سیامک (۱۳۷۹)، «مهندسی توسعه استان اردبیل»، اولین همایش سراسری شناخت زمینه‌های توسعه استان اردبیل.
۲۹. میرباقری، میرناصر، معصومی، دلاور، نوید، بهروز، صفوی، سید راشد (۱۳۹۴)، «سنجش توسعه‌یافتگی شهرستان‌های استان اردبیل با استفاده از مدل‌های آنالیز تاکسونومی عددی و سلسله مراتبی»، اقتصاد و مدیریت شهری، سال سوم، شماره ۱۰.
۳۰. یزدانی، محمدحسن، سیدین، افشار، سید علیزاده، نسرین (۱۳۹۵)، «نقش شهرهای گردشگری در توسعه ناحیه‌ای (مطالعه موردی: شهر سرعین)»، ماهنامه شباک، سال ۲، شماره ۶ (پیاپی ۱۳)، جلد ۴: مطالعات هنر و معماری.

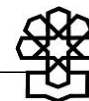
#### ۲-۱. پایان نامه

۳۱. اختری، زهرا (۱۳۹۴)، «اولویت‌بندی مناطق نمونه گردشگری جهت سرمایه‌گذاری و توسعه منطقه‌ای در استان اردبیل»، کارشناسی ارشد، دانشکده ادبیات و علوم انسانی، دانشگاه زنجان.
۳۲. جباری، اکرم (۱۳۸۸)، «بررسی اهمیت ابعاد اقتصاد فضا در تهیه جداول داده- ستانده و کاربردهای آن در برنامه‌ریزی منطقه‌ای: مطالعه موردی استان اردبیل»، کارشناسی ارشد، دانشکده اقتصاد، دانشگاه علامه طباطبائی.
۳۳. علی‌زاده، جابر (۱۳۹۱)، «برنامه‌ریزی توسعه پایدار شهرستان‌های استان اردبیل با استفاده از تحلیل‌های چندشاخصه فازی»، کارشناسی ارشد، دانشکده جغرافیا، دانشگاه اصفهان.

#### ۳-۱. طرح

۳۴. بانک مرکزی ایران، (۱۳۶۱)، «گزارش اوضاع اقتصادی و اجتماعی شهرستان‌های تبریز، اردبیل، اهر، خلخال، سراب و مراغه (استان آذربایجان شرقی)».
۳۵. رزمی، بهروز و همکاران، (نامشخص)، «بررسی تطبیقی بهره‌وری در صنایع مشابه موجود در مناطق روستایی و شهری استان اردبیل»، وزارت جهاد کشاورزی.

۳۶. رزمی، بهروز، (نامشخص)، «امکان‌پذیری توسعه اشتغال از طریق ایجاد و گسترش صنایع روستای در مناطق روستایی شهرستان‌های اردبیل».
۳۷. رزمی، بهروز، (نامشخص)، «مطالعه توسعه صنعتی استان اردبیل»، دانشگاه ارومیه و جهاد دانشگاهی.
۳۸. سازمان برنامه و بودجه استان اردبیل، (۱۳۷۷)، «طرح جامع توسعه استان اردبیل».
۳۹. سازمان مدیریت و برنامه‌ریزی استان اردبیل، (۱۳۹۱)، «مطالعات طرح آمایش استان اردبیل».
۴۰. شارق، بهمن، (نامشخص)، «بررسی جایگاه صنعت توریسم در اردبیل و سرعین»، وزارت فرهنگ و ارشاد اسلامی.
۴۱. علی‌پور، حسین، (۱۳۷۶)، «عوامل عمده عدم استقبال سرمایه‌گذاری بخش خصوصی از طرح‌های تولیدی-صنعتی استان اردبیل»، دانشگاه آزاد اسلامی.
۴۲. مرعشی، فواد، (۱۳۵۰)، «مطالعه و بررسی وضع اقتصادی و مطالعات صنعتی شهر اردبیل»، وزارت امور اقتصادی و دارایی و سازمان صنایع کوچک و نواحی صنعتی ایران.
۴۳. معصومی، محمد تقی، اثنی عشری، محمد (نامشخص)، «تحلیل وضعیت توسعه عمران در استان اردبیل و تبیین جایگاه شهرستان‌ها بر مبنای شاخص‌های توسعه»، معاونت پژوهشی دانشگاه آزاد اسلامی، واحد اردبیل.
۴۴. وزارت امور اقتصادی و دارایی و سازمان صنایع کوچک و نواحی صنعتی ایران، (۱۳۵۰)، «بررسی امکانات توسعه صنعتی و اقتصادی اردبیل».
۴۵. وزارت آبادانی و مسکن، (۱۳۴۹)، «طرح جامع مراکز جهانگردی سرعین اردبیل و لاریجان».
۴۶. وزارت تعاون و امور روستاها، (۱۳۵۱)، «بررسی نیروی انسانی و امکانات عمرانی در روستاهای شهرستان اردبیل».
۴۷. وزارت راه و شهرسازی، (۱۳۸۹)، «طرح جامع ویژه گردشگری شهر سرعین».
۴۸. وزارت راه و شهرسازی، (۱۳۹۰)، «طرح توسعه و عمران ناحیه اردبیل».
۴۹. وزارت راه و شهرسازی، (۱۳۹۰)، «طرح جامع شهر اردبیل».
۵۰. وزارت راه و شهرسازی، (۱۳۹۰)، «طرح جامع شهر بناب».
۵۱. وزارت راه و شهرسازی، (۱۳۹۰)، «طرح جامع-تفضیلی شهر فخرآباد».
۵۲. وزارت راه و شهرسازی، (۱۳۹۰)، «طرح جامع-تفضیلی شهر لاهرود».
۵۳. وزارت راه و شهرسازی، (۱۳۹۱)، «طرح جامع-تفضیلی شهر کلور».
۵۴. وزارت راه و شهرسازی، (۱۳۹۱)، «طرح جامع-تفضیلی شهر هیر».
۵۵. وزارت راه و شهرسازی، (۱۳۹۱)، «طرح جامع شهر جعفرآباد».
۵۶. وزارت راه و شهرسازی، (۱۳۹۱)، «طرح جامع شهر رضی».
۵۷. وزارت راه و شهرسازی، (۱۳۹۱)، «طرح جامع شهر کورائیم».
۵۸. وزارت راه و شهرسازی، (۱۳۹۱)، «طرح جامع شهر گیوی».
۵۹. وزارت راه و شهرسازی، (۱۳۹۱)، «طرح جامع و تفصیلی شهر آبی‌بیگلو».
۶۰. وزارت راه و شهرسازی، (۱۳۹۱)، «طرح جامع و تفصیلی شهر تازه‌کند».
۶۱. وزارت راه و شهرسازی، (۱۳۹۱)، «طرح جامع و تفصیلی شهر عنبران».
۶۲. وزارت راه و شهرسازی، (۱۳۹۱)، «طرح جامع-تفضیلی شهر هشتجین».
۶۳. وزارت راه و شهرسازی، (۱۳۹۲)، «طرح جامع شهر نمین».
۶۴. وزارت راه و شهرسازی، (۱۳۹۳)، «طرح توسعه و عمران (جامع) شهر نیر».
۶۵. وزارت راه و شهرسازی، (۱۳۹۵)، «محدوده بافت تاریخی-فرهنگی شهر اردبیل».
۶۶. وزارت راه و شهرسازی، (نامشخص)، «سند توسعه اشتغال استان اردبیل».
۶۷. وزارت راه و شهرسازی، (نامشخص)، «طرح تفصیلی اردبیل».
۶۸. وزارت راه و شهرسازی، (نامشخص)، «نظریه پایه توسعه استان اردبیل».
۶۹. وزارت مسکن و شهرسازی، (۱۳۵۲)، «طرح جامع شهر اردبیل».
۷۰. وزارت مسکن و شهرسازی، (۱۳۷۲)، «طرح جامع شهر و شهرستان اردبیل».



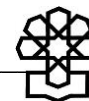
۷۱. وزارت مسکن و شهرسازی، (۱۳۸۲)، «طرح تفصیلی شهر پارس آباد».
۷۲. وزارت مسکن و شهرسازی، (۱۳۸۲)، «طرح تفصیلی شهر خلخال».
۷۳. وزارت مسکن و شهرسازی، (۱۳۸۲)، «طرح جامع شهر خلخال».
۷۴. وزارت مسکن و شهرسازی، (۱۳۸۲)، «طرح جامعه ناحیه خلخال».
۷۵. وزارت مسکن و شهرسازی، (۱۳۸۴)، «سند ملی توسعه استان اردبیل».
۷۶. وزارت مسکن و شهرسازی، (۱۳۸۷)، «طرح جامع ناحیه مغان».
۷۷. وزارت مسکن و شهرسازی، (۱۳۸۷)، «طرح جامع شهر بيله سوار».
۷۸. وزارت مسکن و شهرسازی، (۱۳۸۷)، «طرح جامع شهر گرمی».
۷۹. وزارت مسکن و شهرسازی، (۱۳۸۸)، «طرح جامع شهر اصلاندوز».

## ۲. اصفهان

### ۱-۲. مقالات

۱. اذانی، مهري، مختاری ملک آبادی، رضا، مولایی، شهره (۱۳۹۲)، «بررسی شاخص‌های توسعه پایدار محله‌ای منطقه ۱۳ اصفهان»، برنامه‌ریزی فضایی، دوره ۳، شماره ۲ (پیاپی ۹).
۲. اذانی، مهري، نیلی احمدآبادی، سمیه (۱۳۸۸)، «تأثیرگذاری شهرهای جدید پیوسته در ساماندهی مادر شهر اصفهان مطالعه موردی: خانه اصفهان و ملک شهر»، فضای جغرافیایی، سال نهم، شماره ۲۷.
۳. استادی، غلامحسین، شجری، هوشنگ (۱۳۸۳)، «عدم تعادل‌های ساختاری و ناحیه‌ای در استان اصفهان»، مجله دانشکده علوم اداری و اقتصاد، سال ۱۶، شماره ۳.
۴. اسماعیلی، زهرا؛ محمودی، فرج الله؛ (۱۳۸۳)، «GIS هیدروژئومورفولوژی کاشان و اثرات آن در آمایش سرزمین با کاربرد تکنیک»، پژوهش‌های جغرافیایی، شماره ۴۸.
۵. آذربایجانی، کریم، مانیان، امیر، قربانی، حسن (۱۳۸۴)، «بررسی میزان آمادگی شرکت ذوب‌آهن اصفهان در استقرار و توسعه»، مجله دانشکده علوم اداری و اقتصاد، شماره ۳ و ۴.
۶. آقاسی، سعید (۱۳۷۵)، «تحلیل فعالیت‌های بانکی و بررسی نقش بانک‌های تخصصی استان اصفهان در توسعه منطقه»، سمینار نقش سیستم بانکی در توسعه اقتصادی جامعه.
۷. بختیاری‌فر، مهرنوش؛ سعدی مسگری، محمد؛ کریمی، محمد؛ چهرقانی، ابوالقاسم؛ (۱۳۹۰)، «مدل‌سازی تغییر کاربری زمین با استفاده از روش‌های تصمیم‌گیری چند معیاره و GIS»، محیط‌شناسی، دوره سی و هفتم، شماره ۵۸.
۸. برقی، حمید، قنبری، یوسف، حجاریان، احمد (۱۳۹۰)، «تحلیل درجه توسعه‌یافتگی شهرستان‌های استان اصفهان در شاخص‌های عمده بخش کشاورزی»، پژوهش و برنامه‌ریزی شهری، سال ۲، شماره ۴.
۹. بهارلویی، کتابون، نظریان، اصغر (۱۳۹۴)، «جایگاه شهرهای کوچک در سلسله مراتب شهری (مطالعه موردی: استان اصفهان)»، فصلنامه آمایش محیط، دوره ۸، شماره ۲۸.
۱۰. بیات، سوده، خزائی پول، مرتضی (۱۳۹۵)، «ارزش‌های ادراکی گردشگران روستای کویری مصر به‌عنوان گردشگری جامعه‌محور»، اقتصاد فضا و توسعه روستایی، سال ۵، شماره ۴، پیاپی ۱۸.
۱۱. پیراسته، حسین، خوش اخلاق، رحمان (نامشخص)، «تدوین جدول داده-ستانده منطقه‌ای با استفاده از روش GRIT موردی استان اصفهان»، دومین همایش کاربرد تکنیک داده-ستانده.
۱۲. پیراسته، حسین، کریمی، فرزاد (۱۳۸۲)، «تحلیلی از مزیت‌های رتبه‌ای صنایع استان اصفهان و عوامل مؤثر بر آن»، برنامه و بودجه، شماره ۷.
۱۳. تقدیسی، احمد، رحمانی، بیژن، مهدوی، مسعود، منشی زاده، رحمت الله (۱۳۸۶)، «نقش صنایع کارگاهی (کوچک) در توسعه روستایی مورد شهرستان شهرضا»، مجله پژوهشی دانشگاه اصفهان، شماره ۲۴.
۱۴. جمعه پور، محمود (۱۳۸۵)، «کاربر (قنات) دستاورد دانش و فرهنگ بومی: زیستگاه‌های کرانه‌های کویر، و نظام‌های

- وابسته به آن در ایران و بهره‌برداری پایدار از آن (نمونه قنات‌های کاشان)»، فصلنامه علوم اجتماعی دانشگاه علامه، شماره ۳۳.
۱۵. جمعه پور، محمود، نماینده، علی (۱۳۹۱)، «ارزیابی راهبردی توان‌های اکوتوریستی و ظرفیت برد گردشگری کویر مرند کاشان»، پژوهش و برنامه‌ریزی روستایی، شماره ۱.
۱۶. حکمت پناه، مسعود، نصری، مسعود، قدوسی، حمید، حسینی امینی، حسن (۱۳۹۵)، «ارزیابی ساختار شهرک‌های صنعتی با رویکرد پدافند غیرعامل»، فصلنامه جغرافیا، دوره چهاردهم، شماره ۵۰.
۱۷. رجبی، مصطفی، حیدری هراتمه، مصطفی (۱۳۸۹)، «بررسی اثر گسترش بازارهای بورس منطقه‌ای بر رشد و توسعه مناطق (مورد مطالعه: بورس استان اصفهان)»، بصیرت (مدیریت)، دوره ۱۷، شماره ۴۵.
۱۸. رفیعی دارانی، هادی، بخشوده، محمد (۱۳۸۷)، «بررسی عوامل مؤثر بر توسعه و پذیرش آبیاری بارانی (مطالعه موردی استان اصفهان)»، تحقیقات اقتصاد در توسعه کشاورزی ایران، دوره ۳۹، شماره ۱.
۱۹. زمانیان، روزبه، فتحی، حمید، نهیبی، سارا (۱۳۸۹)، «بررسی اثرات ژئوپلیتیکی توسعه گردشگری منطقه‌ای با بهره‌گیری از رهیافت برنامه‌ریزی راهبردی نمونه موردی: منطقه گردشگری چادگان، کهسوار طرار»، فصلنامه ژئوپلیتیک، دوره ۶، شماره ۲ (پیاپی ۱۸).
۲۰. سپهری مقدم، بتول، امیر یوسفی، خالد (۱۳۸۴)، «بررسی پیامدهای اقتصادی در بازار بورس اوراق بهادار منطقه‌ای اصفهان»، مجله اقتصادی، شماره ۴۹ و ۵۰.
۲۱. سعیدی، عباس، تقی زاده، فاطمه (۱۳۸۴)، «پیوندهای روستایی- شهری و توسعه منطقه‌ای: بررسی تطبیقی شهرستان‌های باغملک و اردکان»، فصلنامه جغرافیا، دوره جدید، سال سوم، شماره ۶ و ۷.
۲۲. شریف‌زادگان، محمدحسین، نورائی، همایون (۱۳۹۵)، «واکاوی اثرات خوشه‌های صنعتی بر توسعه منطقه‌ای مورد پژوهی: خوشه‌های صنعتی سنگ منطقه کلانشهر اصفهان»، فصلنامه برنامه‌ریزی منطقه‌ای، سال ۶، شماره پیاپی ۲۴.
۲۳. شریف‌زادگان، محمدحسین، نورائی، همایون (۱۳۹۵)، «واکاوی اثرات محیط نهادی درون بنگاه‌های خوشه‌های صنعتی بر توسعه منطقه‌ای مورد پژوهی: خوشه‌های صنعتی سنگ منطقه کلانشهر اصفهان»، فصلنامه علمی- پژوهشی نگرش‌های نو در جغرافیای انسانی، سال هشتم، شماره اول.
۲۴. شریف‌زادگان، محمدحسین، ممدوحی، امیررضا، لوی، مریم (۱۳۸۹)، «تأثیر فزاینده فضای در دسترسی به خدمات درمان عمومی برای توسعه سلامت شهری از طریق مدل p-median در شهر اصفهان»، رفاه اجتماعی، دوره دهم، شماره ۳۷.
۲۵. شکویی، حسین، باقری، اشرف السادات (۱۳۷۷)، «کارکرد شهرهای میانی در توسعه ناحیه‌ای؛ مورد نجف‌آباد و خمینی شهر»، مدرس علوم انسانی، شماره ۸.
۲۶. شورمیج، رمضانعلی، اسدی عزیزآبادی، مهسا (۱۳۹۲)، «بررسی و تحلیل اثرات شهرک علم و فناوری اصفهان بر توسعه اقتصادی منطقه»، رشد فناوری، فصلنامه تخصصی پارک‌ها و مراکز رشد، سال نهم، شماره ۳۶.
۲۷. صامتی، مجید، ایزدی، سعیده (۱۳۹۳)، «اثر هزینه‌های رفاهی تورم بر دهک‌های هزینه‌ای مختلف خانوارهای شهری استان اصفهان»، پژوهش‌های اقتصادی ایران، سال نوزدهم، شماره ۵۹.
۲۸. صامتی، مجید، مجیدنراقی، مهدی (۱۳۸۱)، «به کارگیری جدول داده - ستانده منطقه‌ای تدوین شده با روش GRIT جهت بررسی اشتغال‌زایی و اهمیت بخش مسکن در استان اصفهان»، دومین همایش کاربرد تکنیک داده- ستانده.
۲۹. صامتی، مجید، مجیدنراقی، مهدی (۱۳۸۳)، «بررسی اشتغال‌زایی بخش مسکن و نقش آن در توسعه اقتصادی استان اصفهان»، دانشکده علوم اداری و اقتصاد، سال ۱۶، شماره ۳ و ۴.
۳۰. طالشی، مصطفی، جمعه پور، محمود، گنجی پور، محمود (۱۳۹۴)، «نقش سرمایه‌گذاری‌های دولت در ظرفیت‌سازی مناطق روستایی (نمونه موردی: روستاهای ناحیه آران و بیدگل)»، برنامه‌ریزی منطقه‌ای (دانشگاه آزاد مرودشت)، سال پنجم، شماره ۱۷.
۳۱. طبیبی، سیدکمیل، هرتمنی، امیر (۱۳۸۳)، «توسعه بازارهای مالی غیر متشکل (بررسی تحولات صندوق‌های

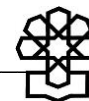


- قرض الحسنه استان اصفهان»، پانزدهمین همایش بانکداری اسلامی.
۳۲. فروزنده دهکردی، لطف‌الله، شیره‌یز آرانی، علی اصغر، جندقیان بیدگلی، سعیدرضا (۱۳۹۰)، «برنامه‌ریزی ناحیه‌ای با استفاده از برنامه‌ریزی بر مبنای سناریوها (تبیین الگوی چشم‌انداز ناحیه کاشان)»، برنامه‌ریزی منطقه‌ای، سال اول، شماره ۳.
۳۳. قنبری، یوسف، برقی، حمید (۱۳۸۹)، «نقش تعاونی‌های مشاع در توسعه مناطق روستایی تحت پوشش: مطالعه موردی استان اصفهان»، روستا و توسعه، سال ۱۳، شماره ۲.
۳۴. قنبری، یوسف، برقی، حمید، حجاریان، احمد (۱۳۹۰)، «سنجش توزیع فضایی مؤلفه‌های صنعتی شهرستان‌های استان اصفهان از نظر برخورداری از سطوح توسعه»، برنامه‌ریزی فضایی (جغرافیا)، سال ۱، شماره ۱.
۳۵. قنبری، یوسف، نوری، راضیه، غفورزاده، حسین (۱۳۹۵)، «ارزیابی نقش کمیته امداد امام خمینی در توسعه اشتغال پایدار روستاها»، اقتصاد اسلامی، سال شانزدهم، شماره ۶۴.
۳۶. ناظمی، علی، خلیل مقدم، شادی، فشاری، مجید (۱۳۹۴)، «مدل‌سازی توزیع بار همزمان اقتصادی و زیست محیطی با استفاده از الگوریتم بهینه‌سازی محدودیت-E (مورد مطالعاتی: بازار برق منطقه‌ای اصفهان)»، تحقیقات مدل‌سازی اقتصادی، شماره ۲۲.
۳۷. کریمی، فرزاد، ایروانی، محسن (۱۳۸۶)، «شناسایی و تحلیل عوامل مؤثر بر رقابت‌پذیری داخلی صنایع کارخانه‌ای (مطالعه موردی استان اصفهان)»، پژوهشنامه اقتصادی، شماره ۲۵.
۳۸. کیانی سلمه، صدیقه، مختاری، سمیه (۱۳۹۳)، «توسعه پایدار فضایی - مکانی نواحی روستایی با استفاده از GIS (مطالعه موردی روستای زازران از توابع شهرستان فلاورجان)»، همایش ملی توسعه پایدار روستایی در افق ۱۴۰۴.
۳۹. محمداسماعیلی، زهرا، محمودی، فرح‌اله (۱۳۸۳)، «هیدروژن‌تومرفولوژی کاشان و اثرات آن در آمایش سرزمین (با کاربرد تکنیک GIS)»، پژوهش‌های جغرافیایی، دوره ۳۶، شماره ۴۸.
۴۰. محمدی، جمال، ایزدی، ملیحه (۱۳۹۱)، «رتبه‌بندی مناطق شهر اصفهان از لحاظ شاخص‌های فرهنگی براساس تصمیم‌گیری چند شاخصه»، رفاه اجتماعی، شماره ۴۴.
۴۱. محمودی، علی (۱۳۷۶)، «نقدی بر مکان‌یابی صنایع فولاد: تجربه فولاد مبارکه»، تحقیقات اقتصادی، شماره ۵۱.
۴۲. مرادی، داریوش، ابراهیمی، سعید، صالحی نجف آبادی، مولود (۱۳۹۵)، «تحلیلی بر نیازسنجی و رضایت‌سنجی شهروندان جهت کاربرد در برنامه‌ریزی توسعه شهری - مطالعه موردی شهروندان شهر جوزدان»، اقتصاد شهری، سال اول، شماره ۲.
۴۳. معینی، شهرام، شریفی، علیمراد، خوش اخلاق، رحمان، آذربایجانی، کریم (۱۳۹۲)، «تحلیل بازار انرژی برق ایران در چارچوب رویکرد تعادل نگاشت عرضه (SFE): مطالعه موردی منطقه اصفهان»، تحقیقات مدل‌سازی اقتصادی، شماره ۱۴.
۴۴. نظریان، اصغر، بهارلویی، کتابون (۱۳۹۲)، «بررسی کارکرد شهرهای کوچک در نظام شهری و توسعه منطقه‌ای (مطالعه موردی شهر نایین)»، فصلنامه اقتصاد و مدیریت شهری، شماره چهارم.
۴۵. نوروزی، اصغر، فتحی، عفت (۱۳۹۴)، «برنامه‌ریزی راهبردی توسعه اقتصاد روستایی در شهرستان لنجان (با تأکید بر کارآفرینی در صنایع تبدیلی و تکمیلی)»، مطالعات و پژوهش‌های شهری منطقه‌ای، سال هفتم، شماره ۲۷.
۴۶. نوری، سید هدایت‌الله، قنبری، یوسف (۱۳۸۶)، «بررسی ارتباط بین نظام‌های کشاورزی و توسعه روستایی در استان اصفهان»، مجله پژوهشی دانشگاه اصفهان، شماره ۲۷.
۴۷. نامشخص، (۱۳۸۳)، «بررسی توسعه صادرات تعاونی‌های صنایع دستی استان اصفهان»، تعاون، شماره ۱۶۱.
- ۲-۲. پایان نامه**
۴۸. افشاری، اسماعیل (۱۳۹۰)، «چشم‌انداز نقش تعاونی‌های کشاورزی در توسعه روستایی؛ مطالعه موردی شهرستان سمیرم»، پایان‌نامه کارشناسی ارشد، دانشگاه اصفهان - دانشکده علوم جغرافیایی و برنامه‌ریزی.
۴۹. باقری، اشرف السادات (۱۳۷۵)، «کارکرد شهرهای میانی در توسعه ناحیه‌ای مطالعه موردی نجف‌آباد و خمینی‌شهر»، رساله دکترای تخصصی، دانشگاه تربیت مدرس.

۵۰. راست قلم، مهدی (۱۳۸۵)، «تعیین آثار اقتصادی و اجتماعی دهکده گردشگری زاینده‌رود بر فرایند توسعه شهرستان چادگان در استان اصفهان»، پایان‌نامه کارشناسی ارشد، دانشگاه صنعتی اصفهان - دانشکده کشاورزی و منابع طبیعی.
۵۱. رحمانی، ناصر (۱۳۸۹)، «بررسی و تحلیل ساماندهی ساختار فضایی-کالبدی شهری (مورد مطالعه شهر قهدریجان)»، پایان‌نامه کارشناسی ارشد، پیام‌نور ساری، ادبیات و علوم انسانی.
۵۲. عابدی، لیلا (۱۳۹۱)، «بررسی نقش و کارکرد شهرهای میانی در توسعه منطقه‌ای نمونه موردی شهر نجف‌آباد در استان اصفهان»، کارشناسی ارشد، دانشکده هنر و معماری، دانشگاه آزاد اسلامی واحد تهران مرکزی.
۵۳. فرهادی، فریبا (۱۳۹۳)، «بررسی نقش دفاتر ICT روستایی در توسعه اجتماعی زنان روستایی شهرستان شهرضا»، پایان‌نامه کارشناسی ارشد، مؤسسه آموزش عالی عمران و توسعه - دانشکده علوم کشاورزی.
۵۴. کردآبادی، علی (۱۳۷۰)، «بررسی اقتصادی، اجتماعی و برنامه‌ریزی فضایی (ناحیه برآن - اصفهان)»، کارشناسی ارشد، دانشگاه امام صادق علیه‌السلام.
۵۵. مزروعی، رجبعلی (۱۳۷۳)، «تعیین درجه توسعه‌یافتگی شهرستان‌های استان اصفهان»، پایان‌نامه کارشناسی ارشد، دانشگاه شهید بهشتی - دانشکده علوم.
۵۶. نوری زمان آبادی، هدایت اله (۱۳۶۶)، «مدلی برای برنامه‌ریزی منطقه‌ای برنامه‌ریزی توسعه شهرستانی برای استان اصفهان»، پایان‌نامه کارشناسی ارشد، دانشگاه تهران.

### ۲-۳. طرح

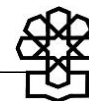
۵۷. اداره کل میراث فرهنگی، صنایع دستی و گردشگری، (۱۳۹۴)، «محدوده بافت تاریخی- فرهنگی شهر اصفهان».
۵۸. بانک مرکزی ایران، (نامشخص)، «گزارش اوضاع اقتصادی و اجتماعی شهرستان‌های اصفهان، شهرضا، کاشان، گلپایگان و نائین (استان اصفهان) در شش ماهه اول سال ۱۳۶۱».
۵۹. جزیره‌ای، حسین، (نامشخص)، «طرح مقدماتی برای بهبود وضع کشاورزی و دامداری مناطق کرمانشاهان، کردستان و آذربایجان غربی»، وزارت مسکن و شهرسازی.
۶۰. دانشگاه تهران، (۱۳۵۶)، «بررسی امکانات توسعه و تقویت تعاونی‌های مسکن در شهرهای پرجمعیت (تهران، اصفهان شیراز)، قسمت اول: وضع مسکن در تهران با توجه به تعاونی‌های مسکن».
۶۱. رکنی، عین اله، (۱۳۵۱)، «مطالعه مقدماتی درباره وضع اقتصاد اجتماعی و مشکلات مسکن در شهر اصفهان براساس آمار جمع‌آوری شده در سال ۱۳۵۰»، وزارت آبادانی و مسکن دفتر آمار مطالعات و برنامه‌ها.
۶۲. سازمان برنامه و بودجه اصفهان، (نامشخص)، «مشخصات کارگاه‌های بزرگ صنعتی استان اصفهان در سال ۱۳۶۲».
۶۳. سازمان برنامه و بودجه، مرکز برنامه‌ریزی آمایش سرزمین، (نامشخص)، «مطالعه توسعه کشاورزی دشت اصفهان».
۶۴. سازمان مدیریت و برنامه‌ریزی استان اصفهان، (۱۳۸۴)، «مطالعات زمینه ساز تدوین طرح پایه آمایش استان».
۶۵. سازمان مدیریت و برنامه‌ریزی استان اصفهان، (۱۳۶۳)، «مطالعات آمایش سرزمین چارچوب نظری توسعه».
۶۶. سازمان مدیریت و برنامه‌ریزی استان اصفهان، (۱۳۶۵)، «مطالعات آمایش سرزمین».
۶۷. سازمان مدیریت و برنامه‌ریزی استان اصفهان، (۱۳۸۱)، «مطالعات زمینه‌ساز آمایش استان».
۶۸. سازمان مدیریت و برنامه‌ریزی استان اصفهان، (۱۳۵۵)، «آمایش استان از دیدگاه استراتژی دراز مدت آمایش سرزمین».
۶۹. سازمان مدیریت و برنامه‌ریزی استان اصفهان، (۱۳۸۹)، «طرح پایه آمایش استان اصفهان».
۷۰. سازمان مدیریت و برنامه‌ریزی استان اصفهان، (۱۳۹۰)، «مطالعات آمایش سرزمین و سند توسعه استان».
۷۱. ساسان، عبدالحسین، (نامشخص)، «پیشنهاد طرح بزرگراه اصفهان- کاشان»، دانشگاه اصفهان، دانشکده علوم اداری و اقتصاد.
۷۲. شیخ الاسلام، اکبر، (نامشخص)، «تحولات استان اصفهان از کشاورزی تا صنعت»، سازمان برنامه و بودجه اصفهان.
۷۳. مجیب، ژاله، (نامشخص)، «طرح جامع شناسایی امکانات صنعتی استان اصفهان»، سازمان پژوهش‌های علمی و صنعتی ایران.
۷۴. مشتاقی، مهدی، (۱۳۷۱)، «اعتبارات عمرانی استان اصفهان طی برنامه اول سال‌های ۷۱-۱۳۶۸»، برنامه و بودجه



استان اصفهان.

۷۵. نامشخص، (نامشخص)، «نگاهی به شاخص‌های اجتماعی-اقتصادی شهرستان‌های استان اصفهان».
۷۶. نظامی، محمود، (۱۳۶۰)، «گزارش اقتصادی-اجتماعی و عملکرد نهادها و ادارات دولتی شهرستان نائین»، وزارت امور اقتصادی و دارایی، اداره امور اقتصادی و دارایی شهرستان نائین.
۷۷. وزارت آبادانی و مسکن، (۱۳۴۶)، «اصفهان بزرگ: بررسی و تجزیه و تحلیل: اقلیت‌های مذهبی و تأثیر متقابل آن‌ها در اقتصاد و مسائل اجتماعی»، مرکز آمار ایران.
۷۸. وزارت آبادانی و مسکن، (۱۳۵۰)، «طرح جامع اصفهان».
۷۹. وزارت راه و شهرسازی، (۱۳۹۰)، «طرح جامع شهر افوس».
۸۰. وزارت راه و شهرسازی، (۱۳۹۰)، «طرح جامع شهر انارک».
۸۱. وزارت راه و شهرسازی، (۱۳۹۰)، «طرح جامع شهر برزک».
۸۲. وزارت راه و شهرسازی، (۱۳۹۰)، «طرح جامع شهر برف انبار».
۸۳. وزارت راه و شهرسازی، (۱۳۹۰)، «طرح جامع شهر بوئین و میاندشت».
۸۴. وزارت راه و شهرسازی، (۱۳۹۰)، «طرح جامع شهر جندق».
۸۵. وزارت راه و شهرسازی، (۱۳۹۰)، «طرح جامع شهر چرمهین».
۸۶. وزارت راه و شهرسازی، (۱۳۹۰)، «طرح جامع شهر خور».
۸۷. وزارت راه و شهرسازی، (۱۳۹۰)، «طرح جامع شهر درچه».
۸۸. وزارت راه و شهرسازی، (۱۳۹۰)، «طرح جامع شهر رزوه».
۸۹. وزارت راه و شهرسازی، (۱۳۹۰)، «طرح جامع شهر قهدریجان».
۹۰. وزارت راه و شهرسازی، (۱۳۹۰)، «طرح جامع شهر کلیشاد و سودرجان».
۹۱. وزارت راه و شهرسازی، (۱۳۹۰)، «طرح جامع شهر کمشچه».
۹۲. وزارت راه و شهرسازی، (۱۳۹۰)، «طرح جامع شهر کمه».
۹۳. وزارت راه و شهرسازی، (۱۳۹۰)، «طرح جامع شهر گرگاب».
۹۴. وزارت راه و شهرسازی، (۱۳۹۰)، «طرح جامع شهر لایبید».
۹۵. وزارت راه و شهرسازی، (۱۳۹۰)، «طرح جامع شهر مشکات».
۹۶. وزارت راه و شهرسازی، (۱۳۹۰)، «طرح جامع شهر منظریه».
۹۷. وزارت راه و شهرسازی، (۱۳۹۰)، «طرح جامع شهر دامنه».
۹۸. وزارت راه و شهرسازی، (۱۳۹۰)، «طرح جامع شهر دیزیچه».
۹۹. وزارت راه و شهرسازی، (۱۳۹۰)، «طرح جامع شهر رضوانشهر».
۱۰۰. وزارت راه و شهرسازی، (۱۳۹۱)، «طرح جامع شهر ابوزیدآباد».
۱۰۱. وزارت راه و شهرسازی، (۱۳۹۱)، «طرح جامع شهر زواره».
۱۰۲. وزارت راه و شهرسازی، (۱۳۹۱)، «طرح جامع شهر سفیدشهر».
۱۰۳. وزارت راه و شهرسازی، (۱۳۹۱)، «طرح جامع شهر فلاورجان».
۱۰۴. وزارت راه و شهرسازی، (۱۳۹۱)، «طرح جامع شهر قمصر».
۱۰۵. وزارت راه و شهرسازی، (۱۳۹۱)، «طرح جامع شهر گلشهر».
۱۰۶. وزارت راه و شهرسازی، (۱۳۹۱)، «طرح جامع شهر مهاباد».
۱۰۷. وزارت راه و شهرسازی، (۱۳۹۱)، «طرح جامع شهر اردستان».
۱۰۸. وزارت راه و شهرسازی، (۱۳۹۱)، «طرح جامع شهر خوراسگان».
۱۰۹. وزارت راه و شهرسازی، (۱۳۹۱)، «طرح جامع شهر طالخونچه».
۱۱۰. وزارت راه و شهرسازی، (۱۳۹۱)، «طرح جامع شهر کرکوند».
۱۱۱. وزارت راه و شهرسازی، (۱۳۹۱)، «طرح جامع شهر میمه».

۱۱۲. وزارت راه و شهرسازی، (۱۳۹۱)، «طرح جامع شهر نوش‌آباد».
۱۱۳. وزارت راه و شهرسازی، (۱۳۹۱)، «طرح جامع شهر وزوان».
۱۱۴. وزارت راه و شهرسازی، (۱۳۹۲)، «طرح جامع شهر شاهین‌شهر».
۱۱۵. وزارت راه و شهرسازی، (۱۳۹۲)، «طرح جامع شهر ایمان‌شهر».
۱۱۶. وزارت راه و شهرسازی، (۱۳۹۲)، «طرح جامع شهر بهاران».
۱۱۷. وزارت راه و شهرسازی، (۱۳۹۲)، «طرح جامع شهر پیربکران».
۱۱۸. وزارت راه و شهرسازی، (۱۳۹۲)، «طرح جامع شهر زاینده‌رود».
۱۱۹. وزارت راه و شهرسازی، (۱۳۹۲)، «طرح جامع شهر عسگران».
۱۲۰. وزارت راه و شهرسازی، (۱۳۹۲)، «طرح جامع شهر فولادشهر».
۱۲۱. وزارت راه و شهرسازی، (۱۳۹۲)، «طرح مجموعه شهری اصفهان».
۱۲۲. وزارت راه و شهرسازی، (۱۳۹۳)، «بازنگری طرح جامع شهر فولادشهر».
۱۲۳. وزارت راه و شهرسازی، (۱۳۹۳)، «توسعه شهرک صنعتی محمودآباد و حسین‌آباد گاریچه در حریم شهرهای اصفهان و شاهین‌شهر».
۱۲۴. وزارت راه و شهرسازی، (۱۳۹۳)، «طرح مطالعاتی توسعه شرق اصفهان».
۱۲۵. وزارت راه و شهرسازی، (۱۳۹۳)، «وضعیت منابع آب در اصفهان».
۱۲۶. وزارت راه و شهرسازی، (۱۳۹۴)، «طرح جامع شهر خمینی‌شهر».
۱۲۷. وزارت راه و شهرسازی، (۱۳۹۴)، «طرح جامع شهر نجف‌آباد».
۱۲۸. وزارت راه و شهرسازی، (نامشخص)، «طرح جامع شهر کوهپایه».
۱۲۹. وزارت کشاورزی و منابع طبیعی، (۱۳۵۰)، «گزارش مقدماتی بررسی و امکانات توسعه کشاورزی منطقه آذربایجان شرقی و غربی و اصفهان در برنامه عمران پنجم کشور».
۱۳۰. وزارت مسکن و شهرسازی، (۱۳۵۵)، «طرح جامع و تفضیلی شهر اصفهان».
۱۳۱. وزارت مسکن و شهرسازی، (۱۳۵۶)، «طرح جامع گلپایگان».
۱۳۲. وزارت مسکن و شهرسازی، (۱۳۵۹)، «طرح جامع شهر آران و بیگدل».
۱۳۳. وزارت مسکن و شهرسازی، (۱۳۵۹)، «طرح جامع شهر نجف‌آباد».
۱۳۴. وزارت مسکن و شهرسازی، (۱۳۶۳)، «طرح اسکان جمعیت در جلگه اصفهان».
۱۳۵. وزارت مسکن و شهرسازی، (۱۳۶۳)، «طرح جامع منطقه اصفهان».
۱۳۶. وزارت مسکن و شهرسازی، (۱۳۶۴)، «طرح تجدیدنظر بر طرح جامع و تفضیلی شهر اصفهان».
۱۳۷. وزارت مسکن و شهرسازی، (۱۳۶۴)، «طرح جامع شهر اصفهان».
۱۳۸. وزارت مسکن و شهرسازی، (۱۳۶۶)، «تنظیم جدول موازنه آب منطقه اصفهان».
۱۳۹. وزارت مسکن و شهرسازی، (۱۳۶۷)، «طرح جامع شهرضا».
۱۴۰. وزارت مسکن و شهرسازی، (۱۳۷۰)، «طرح جامع شهر شاهین‌شهر».
۱۴۱. وزارت مسکن و شهرسازی، (۱۳۷۰)، «طرح جامع شهر مبارکه».
۱۴۲. وزارت مسکن و شهرسازی، (۱۳۷۲)، «طرح جامع شهر جدید بهارستان».
۱۴۳. وزارت مسکن و شهرسازی، (۱۳۷۲)، «طرح جامع شهر جدید مجلسی».
۱۴۴. وزارت مسکن و شهرسازی، (۱۳۷۳)، «طرح جامع شهر فولادشهر».
۱۴۵. وزارت مسکن و شهرسازی، (۱۳۷۴)، «طرح جامع شهرستان گلپایگان».
۱۴۶. وزارت مسکن و شهرسازی، (۱۳۷۵)، «طرح جامع شهر خراسگان».
۱۴۷. وزارت مسکن و شهرسازی، (۱۳۷۵)، «طرح جامع شهر نجف‌آباد».
۱۴۸. وزارت مسکن و شهرسازی، (۱۳۷۶)، «طرح جامع شهر خمینی‌شهر».
۱۴۹. وزارت مسکن و شهرسازی، (۱۳۷۶)، «طرح جامع شهر زرین‌شهر».



۱۵۰. وزارت مسکن و شهرسازی، (۱۳۷۶)، «طرح جامع شهرستان لنجان».
۱۵۱. وزارت مسکن و شهرسازی، (۱۳۸۲)، «طرح جامع ناحیه اصفهان».
۱۵۲. وزارت مسکن و شهرسازی، (۱۳۸۵)، «طرح تعیین بافت فرسوده شهر اصفهان».
۱۵۳. وزارت مسکن و شهرسازی، (۱۳۸۵)، «طرح جامع ناحیه غرب استان اصفهان».
۱۵۴. وزارت مسکن و شهرسازی، (۱۳۸۶)، «حفاظت و ساماندهی اراضی کشاورزی و باغات نازوان اصفهان».
۱۵۵. وزارت مسکن و شهرسازی، (۱۳۸۶)، «طرح جامع شهر نایین».
۱۵۶. وزارت مسکن و شهرسازی، (۱۳۸۶)، «طرح جامع شهر نیاسر».
۱۵۷. وزارت مسکن و شهرسازی، (۱۳۸۷)، «احداث شهر جدید در اطراف اصفهان».
۱۵۸. وزارت مسکن و شهرسازی، (۱۳۸۷)، «طرح جامع ناحیه شمال شرقی استان اصفهان».
۱۵۹. وزارت مسکن و شهرسازی، (۱۳۸۷)، «طرح جامع ناحیه کاشان».
۱۶۰. وزارت مسکن و شهرسازی، (۱۳۸۸)، «طرح جامع شهر تیران».
۱۶۱. وزارت مسکن و شهرسازی، (۱۳۸۸)، «طرح جامع شهر چادگان».
۱۶۲. وزارت مسکن و شهرسازی، (۱۳۸۸)، «طرح جامع شهر خانسار».
۱۶۳. وزارت مسکن و شهرسازی، (۱۳۸۸)، «طرح جامع شهر داران».
۱۶۴. وزارت مسکن و شهرسازی، (۱۳۸۸)، «طرح جامع شهر دهاقان».
۱۶۵. وزارت مسکن و شهرسازی، (۱۳۸۸)، «طرح جامع شهر فریدون شهر».
۱۶۶. وزارت مسکن و شهرسازی، (۱۳۸۸)، «طرح جامع شهر کوشک».
۱۶۷. وزارت مسکن و شهرسازی، (۱۳۸۸)، «طرح جامع شهر گوگرد».
۱۶۸. وزارت مسکن و شهرسازی، (۱۳۸۸)، «طرح جامع شهر نطنز».
۱۶۹. وزارت مسکن و شهرسازی، (۱۳۸۸)، «طرح جامع کاشان».
۱۷۰. وزارت مسکن و شهرسازی، (۱۳۸۸)، «طرح جامع ناحیه جنوب استان اصفهان».
۱۷۱. وزارت مسکن و شهرسازی، (۱۳۸۹)، «طرح جامع شهر اژیه».
۱۷۲. وزارت مسکن و شهرسازی، (۱۳۸۹)، «طرح جامع شهر تودشک».
۱۷۳. وزارت مسکن و شهرسازی، (۱۳۸۹)، «طرح جامع شهر حسن آباد».
۱۷۴. وزارت مسکن و شهرسازی، (۱۳۸۹)، «طرح جامع شهر حنا».
۱۷۵. وزارت مسکن و شهرسازی، (۱۳۸۹)، «طرح جامع شهر خورزوق».
۱۷۶. وزارت مسکن و شهرسازی، (۱۳۸۹)، «طرح جامع شهر دستگرد».
۱۷۷. وزارت مسکن و شهرسازی، (۱۳۸۹)، «طرح جامع شهر دولت آباد».
۱۷۸. وزارت مسکن و شهرسازی، (۱۳۸۹)، «طرح جامع شهر دهق».
۱۷۹. وزارت مسکن و شهرسازی، (۱۳۸۹)، «طرح جامع شهر زیباشهر».
۱۸۰. وزارت مسکن و شهرسازی، (۱۳۸۹)، «طرح جامع شهر سجزی».
۱۸۱. وزارت مسکن و شهرسازی، (۱۳۸۹)، «طرح جامع شهر علویچه».
۱۸۲. وزارت مسکن و شهرسازی، (۱۳۸۹)، «طرح جامع شهر کوهپایه».
۱۸۳. وزارت مسکن و شهرسازی، (۱۳۸۹)، «طرح جامع شهر گز».
۱۸۴. وزارت مسکن و شهرسازی، (۱۳۸۹)، «طرح جامع شهر گلدشت».
۱۸۵. وزارت مسکن و شهرسازی، (۱۳۸۹)، «طرح جامع شهر محمدآباد».
۱۸۶. وزارت مسکن و شهرسازی، (۱۳۸۹)، «طرح جامع شهر نصرآباد».
۱۸۷. وزارت مسکن و شهرسازی، (۱۳۸۹)، «طرح جامع شهر نیک آباد».
۱۸۸. وزارت مسکن و شهرسازی، (۱۳۸۹)، «طرح جامع شهر ورزنه».
۱۸۹. وزارت مسکن و شهرسازی، (۱۳۸۹)، «طرح جامع شهر ونک».

۱۹۰. وزارت مسکن و شهرسازی، (۱۳۸۹)، «طرح جامع شهر هرنند».
۱۹۱. وزارت مسکن و شهرسازی، (نامشخص)، «اظهارات پیشنهادی برای اجرای برنامه‌های عمرانی خاص ناحیه‌ای در سال ۱۳۵۲ در استان اصفهان و فرمانداری‌های کل یزد و چهارمحال و بختیاری».
۱۹۲. وزارت مسکن و شهرسازی، (۱۳۸۵)، «طرح تفصیلی اراضی شهید کشوری اصفهان».

### ۳. البرز

#### ۳-۱. مقالات

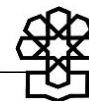
۱. پرهیزکاری، ابوذر (۱۳۹۵)، «تحلیل فضایی الگوی توزیع درآمد و سطح رفاه اجتماعی خانوارهای روستایی مورد: شهرستان طالقان»، فصلنامه اقتصاد فضا و توسعه روستایی، سال پنجم، شماره ۳، پیاپی ۱۷.
۲. جعفری، محمد، طهمورث، محمد، نقی‌لو، محسن (۱۳۸۸)، «آمایش سرزمین به‌منظور فرآیند گردشگری شدن آن با بهره‌گیری از سامانه اطلاعات جغرافیایی (GIS) مطالعه موردی: حوزه آبخیز طالقان، زیر حوزه خودکاووند»، مرتع و آبخیزداری (منابع طبیعی ایران)، دوره ۶۲، شماره ۱.
۳. جمعه‌پور، محمود، احمدی، شکوفه (۱۳۹۰)، «تأثیر گردشگری بر معیشت پایدار روستایی (مطالعه موردی: روستای برغان، شهرستان ساوجبلاغ)»، پژوهش‌های روستایی، دوره دوم، شماره ۱ (پیاپی ۵).
۴. خزائی، زهرا (۱۳۹۰)، «بررسی و ارزیابی وضع موجود شهر جدید هشتگرد باتوجه به عوامل مؤثر در جمعیت‌پذیری آن»، جغرافیایی سرزمین، سال هشتم، شماره ۳۲.
۵. سرورامینی، شبنم، کلاتری، خلیل، اسدی، علی (۱۳۸۹)، «بررسی اثرات شهرک صنعتی اشتهاارد بر توسعه روستاهای همجوار»، اقتصاد و توسعه کشاورزی، سال بیست و چهارم، شماره ۲.
۶. قدیری‌معصوم، مجتبی، رضوانی، محمدرضا، جمعه‌پور، محمود، باغبانی، حمیدرضا (۱۳۹۴)، «سطح‌بندی سرمایه‌های معیشتی در روستاهای گردشگری کوهستانی مورد: دهستان بالا طالقان در شهرستان طالقان»، اقتصاد فضا و توسعه روستایی، سال چهارم، شماره ۲ (پیاپی ۱۲).

#### ۳-۲. پایان‌نامه

۷. قربانی، محمد (۱۳۹۳)، «بررسی و ارزیابی عملکرد شهر جدید هشتگرد و اثرات منطقه‌ای آن»، کارشناسی ارشد، دانشکده علوم اجتماعی، دانشگاه علامه طباطبایی.

#### ۳-۳. طرح

۸. ایزدبخش، حمیدرضا، (۱۳۹۳)، «طرح یکپارچه آمایش صنعت، معدن و بازرگانی استان البرز».
۹. سازمان مدیریت و برنامه‌ریزی استان البرز، (۱۳۹۵)، «سند آمایش استان البرز».
۱۰. شرکت زغال‌سنگ البرز مرکزی، شرکت ملی فولاد ایران، (۱۳۷۱)، «توسعه افزایش ظرفیت تولید معادن البرز مرکزی (فرعی)».
۱۱. عباسی، ابوالفضل، (۱۳۹۳)، «بررسی و مطالعه وضعیت دامپروری استان البرز به‌منظور ارائه راهکارهای مناسب جهت توسعه دامپروری استان (فاز دوم: طیور صنعتی)».
۱۲. منزوی، مهشید، (۱۳۹۳)، «مطالعه سطح‌بندی میزان توسعه‌یافتگی مناطق استان البرز و تعیین مناطق اولویت‌دار در توسعه استان».
۱۳. نامشخص، (۱۳۹۳)، «شناسایی پتانسیل‌های جدید مواد معدنی استان البرز».
۱۴. نامشخص، (نامشخص)، «زیربنای شهرسازی کیان‌مهر کرج».
۱۵. وزارت آبادانی و مسکن، (۱۳۴۷)، «طرح جامع کرج».
۱۶. وزارت راه و شهرسازی، (۱۳۹۰)، «طرح جامع -تفصیلی شهر گلسار».
۱۷. وزارت راه و شهرسازی، (۱۳۹۰)، «طرح جامع شهر افوس».
۱۸. وزارت راه و شهرسازی، (۱۳۹۰)، «طرح جامع شهر بیدستان».
۱۹. وزارت راه و شهرسازی، (۱۳۹۰)، «طرح جامع شهر تنکمان».



۲۰. وزارت راه و شهرسازی، (۱۳۹۰)، «طرح جامع شهر چهارباغ».
۲۱. وزارت راه و شهرسازی، (۱۳۹۰)، «طرح جامع شهر کرج».
۲۲. وزارت راه و شهرسازی، (۱۳۹۰)، «طرح جامع شهر کمال شهر».
۲۳. وزارت راه و شهرسازی، (۱۳۹۰)، «طرح جامع شهر گرمدره».
۲۴. وزارت راه و شهرسازی، (۱۳۹۰)، «طرح جامع شهر نظرآباد».
۲۵. وزارت راه و شهرسازی، (۱۳۹۰)، «طرح راهبردی- ساختاری شهر نظرآباد».
۲۶. وزارت راه و شهرسازی، (۱۳۹۰)، «طرح راهبردی-ساختاری شهر اشتهارد».
۲۷. وزارت راه و شهرسازی، (۱۳۹۰)، «طرح راهبردی-ساختاری شهر تنکمان».
۲۸. وزارت راه و شهرسازی، (۱۳۹۰)، «طرح راهبردی-ساختاری شهر کرج».
۲۹. وزارت راه و شهرسازی، (۱۳۹۰)، «طرح راهبردی-ساختاری شهر کمال شهر».
۳۰. وزارت راه و شهرسازی، (۱۳۹۰)، «طرح راهبردی-ساختاری شهر کوهسار».
۳۱. وزارت راه و شهرسازی، (۱۳۹۰)، «طرح راهبردی-ساختاری شهر گرمده واقع در حوزه شهری کرج-شهریار».
۳۲. وزارت راه و شهرسازی، (۱۳۹۰)، «طرح راهبردی-ساختاری شهر ماهدشت».
۳۳. وزارت راه و شهرسازی، (۱۳۹۰)، «طرح راهبردی-ساختاری شهر محمدشهر».
۳۴. وزارت راه و شهرسازی، (۱۳۹۰)، «طرح راهبردی-ساختاری شهر هشتگرد».
۳۵. وزارت راه و شهرسازی، (۱۳۹۱)، «طرح جامع شهر الوند».
۳۶. وزارت راه و شهرسازی، (۱۳۹۱)، «طرح جامع شهر مشکین دشت».
۳۷. وزارت راه و شهرسازی، (۱۳۹۱)، «طرح راهبردی-ساختاری شهر مشکین دشت».
۳۸. وزارت راه و شهرسازی، (۱۳۹۱)، «مطالعات طرح نواحی توسعه و عمران استان البرز».
۳۹. وزارت راه و شهرسازی، (۱۳۹۱)، «منطقه نمونه گردشگری ایران توسعه».
۴۰. وزارت راه و شهرسازی، (۱۳۹۲)، «طرح ویژه مطالعات و برنامه‌ریزی حوزه آبخیز سد طالقان».
۴۱. وزارت راه و شهرسازی، (۱۳۹۳)، «طرح جامع شهر طالقان».
۴۲. وزارت راه و شهرسازی، (۱۳۹۴)، «طرح جامع شهر آسارا».
۴۳. وزارت راه و شهرسازی، (۱۳۹۴)، «طرح ساماندهی تپه مرادآب کرج».
۴۴. وزارت مسکن و آبادانی، (۱۳۳۵)، «طرح مشکین‌آباد کرج».
۴۵. وزارت مسکن و شهرسازی، (۱۳۵۷)، «طرح بهسازی تپه مرادآباد کرج».
۴۶. وزارت مسکن و شهرسازی، (۱۳۶۹)، «طرح جامع و حوزه نفوذ و تفضیلی شهر کرج».
۴۷. وزارت مسکن و شهرسازی، (۱۳۷۱)، «طرح چند منظوره طالقان».
۴۸. وزارت مسکن و شهرسازی، (۱۳۷۱)، «ممنوعیت ساخت‌وساز در محدوده اراضی دریاچه سد طالقان».
۴۹. وزارت مسکن و شهرسازی، (۱۳۷۲)، «طرح جامع شهر هشتگرد».
۵۰. وزارت مسکن و شهرسازی، (۱۳۸۵)، «طرح بافت فرسوده شهر کرج».
۵۱. وزارت مسکن و شهرسازی، (۱۳۸۸)، «طرح جامع شهر هشتگرد».
۵۲. وزارت مسکن و شهرسازی، (۱۳۸۹)، «بازنگری طرح جامع شهر جدید هشتگرد».

#### ۴.۴ ایلام

##### ۴-۱. مقالات

۱. آرخی، صالح؛ یوسفی، صالح؛ رستمی زاد، قباد؛ (۱۳۹۲)، «بررسی تأثیر بهینه‌سازی کاربری اراضی در کاهش فرسایش و رسوب حوضه آبخیز سد چم گردلان به کمک GIS»، جغرافیا و آمایش شهری- منطقه‌ای، شماره ۶.
۲. توکلی‌نیا، جمیله، نعمتی، علیرضا (۱۳۸۸)، «رابطه بین شهرک‌های صنعتی با توسعه فضایی در استان ایلام»، فصلنامه مسکن و محیط روستا، شماره ۱۲۵.

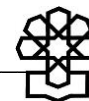
۳. حیدری‌زاده، مسعود، آقاییگی، مهدی، آخی‌زاده، علی (۱۳۸۷)، «بررسی وضعیت تسهیلات حساب ذخیره ارزی در استان ایلام طی برنامه سوم توسعه»، مجله اقتصادی، شماره ۸۵ و ۸۶.
۴. دربان آستانه، علیرضا (۱۳۹۳)، «ارزیابی و تحلیل احساس امنیت روستاییان نواحی مرزی (مطالعه موردی: استان ایلام)»، برنامه‌ریزی فضایی (جغرافیا)، شماره ۱۵.
۵. صابری، حمید، نصراللهی‌نیا، اعظم (۱۳۹۶)، «ارزیابی توسعه آموزشی شهرستان‌های استان ایلام با استفاده از مقایسه مدل‌های چندشاخصه»، پژوهش‌های مکانی فضایی، شماره ۲.
۶. محمدی یگانه، بهروز، مهدیزاده، عصمت، چراغی، مهدی (۱۳۹۱)، «ارزیابی اثرات اقتصادی بازارچه مرزی مهران بر توسعه نواحی روستایی مطالعه موردی: دهستان محسن‌آباد»، تحقیقات کاربردی علوم جغرافیایی، سال ۱۲، شماره ۲۵.
۷. محمدی، چنور، حاجی، مهسا (۱۳۹۵)، «رتبه‌بندی توسعه منطقه‌ای با استفاده از کپ لند مطالعه موردی: شهرستان‌های استان ایلام»، فصلنامه جغرافیا و مطالعات محیطی، سال پنجم، شماره ۱۸.
۸. مرادی، یعقوب، مختاری ملک‌آبادی، رضا، مرصوصی، نفیسه، عسگری، حشمت‌الله (۱۳۹۳)، «مطالعه نقش تسهیلات پرداختی بانک‌ها در توسعه فضایی: (مطالعه موردی: مراکز شهری استان ایلام)»، اقتصاد و مدیریت شهری، سال دوم، شماره ۶.
۹. منصوری، رضا، قنواتی، عزت‌الله، ثروتی، محمدرضا (۱۳۹۳)، «بررسی نقش مناظر ژئومورفولوژیکی و پتانسیل‌های ژئوتوریستی استان ایلام با استفاده از داده‌های مکانی، در راستای توسعه پایدار»، فصلنامه اطلاعات جغرافیایی، دوره ۲۳، شماره ۹۰.
۱۰. نجفی‌فر، علی (۱۳۹۰)، «نقش آمایش سرزمین در مدیریت بهینه جنگل‌های زاگرس (مطالعه موردی: حوضه سراب دره شهر، استان ایلام)»، تحقیقات جنگل و صنوبر ایران، دوره ۱۹، شماره ۴ (پیاپی ۴۶).

#### ۴-۴. پایان نامه

۱۱. رضایی، مریم (۱۳۸۷)، «نقش شهرهای کوچک در توسعه منطقه‌ای (نمونه موردی استان ایلام)»، پایان‌نامه کارشناسی ارشد، دانشگاه اصفهان - دانشکده ادبیات و علوم انسانی.
۱۲. سایه‌میری، علی (۱۳۷۴)، «تعیین درجه توسعه‌نیافتگی نسبی شهرستان‌های استان ایلام و مقایسه تطبیقی آن‌ها در طی سال‌های (۱۳۵۵-۱۳۶۵-۱۳۷۰)»، کارشناسی ارشد، دانشکده اقتصاد، دانشگاه علامه طباطبایی.
۱۳. منصوری، منصور (۱۳۸۹)، «ساماندهی محیط کالبدی محله خیام ایلام با تأکید بر مشارکت مردم»، پایان‌نامه کارشناسی ارشد، دانشگاه هنر اصفهان - دانشکده هنر و معماری.

#### ۴-۳. طرح

۱۴. استانداری ایلام، (۱۳۵۳)، «گزارش فعالیت عمرانی استان ایلام (از بهمن ماه ۱۳۵۱ تا دی ماه ۱۳۵۳)».
۱۵. امیدی، اکبر، (۱۳۹۳)، «نیازسنجی فرهنگی، اجتماعی و هنری (مورد مطالعه ایلام)، اداره کل فرهنگ و ارشاد اسلامی استان ایلام».
۱۶. انگورانی، احد، (۱۳۷۲)، «مطالعه تعاونی‌های مسکن در استان ایلام»، وزارت تعاون.
۱۷. آرایش، باقر، (۱۳۹۲)، «واکاوی نقش استانداردها در افزایش توسعه صادرات غیرنفتی (مطالعه موردی: بازارچه مرزی مهران)»، وزارت علوم، تحقیقات و فناوری - دانشگاه ایلام.
۱۸. بانک مرکزی ایران، (۱۳۶۰)، «گزارش اوضاع اقتصادی شهرستان ایلام (استان ایلام)، شش‌ماهه اول سال».
۱۹. داروگر، سهیل، (۱۳۵۳)، «نظری بر حوزه‌های عمران روستایی استان ایلام».
۲۰. دانشگاه تهران، مؤسسه مطالعات و تحقیقات اجتماعی روستائی، (۱۳۴۴)، «بررسی اقتصادی و اجتماعی ایلام».
۲۱. سازمان برنامه و بودجه ایلام، (۱۳۶۲)، «مقدمه‌ای بر اجرای بودجه عمرانی سال ۱۳۶۲ سال نظارت و ارزیابی استان ایلام».
۲۲. سازمان صنایع کوچک ایران، (۱۳۵۹)، «طرح بررسی امکانات توسعه صنعتی و اقتصادی استان ایلام».
۲۳. سازمان مدیریت و برنامه‌ریزی استان ایلام، (۱۳۵۵)، «آمایش استان از دیدگاه استراتژی درازمدت آمایش



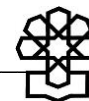
- سرزمین».
۲۴. سازمان مدیریت و برنامه‌ریزی استان ایلام، (۱۳۶۳)، «مطالعات آمایش سرزمین چارچوب نظری توسعه».
۲۵. سازمان مدیریت و برنامه‌ریزی استان ایلام، (۱۳۹۱)، «طرح آمایش استان ایلام».
۲۶. سازمان برنامه و بودجه ایلام، (۱۳۶۲)، «نگاهی به اعتبارات طرح‌های عمرانی قبل و بعد از انقلاب اسلامی استان ایلام».
۲۷. سایه میری، علی (نامشخص)، «بررسی و تجزیه و تحلیل مسائل و مشکلات و تنگناهای صنایع استان ایلام و ارائه راهکارهای کوتاه مدت»، دانشگاه ایلام.
۲۸. وزارت راه و شهرسازی، (نامشخص)، «طرح جامع و حوزه نفوذ و تفضیلی شهر ایلام».
۲۹. محمدنژاد، نعمت، (نامشخص)، ارزیابی سرمایه اختصاص یافته و سرمایه‌گذاری‌های انجام شده در بخش صنعت استان ایلام طی برنامه اول توسعه اقتصادی-اجتماعی، دانشگاه ایلام.
۳۰. مهاجر شجائی، محمد حسن (نامشخص)، «ارزیابی منابع و قابلیت اراضی منطقه دهلران- ابدانان استان ایلام، وزارت کشاورزی و عمران روستایی سازمان تحقیقات کشاورزی و منابع طبیعی مؤسسه تحقیقات خاک و آب».
۳۱. مهاجر شجائی، محمدحسن، (۱۳۵۹)، «ارزیابی منابع و قابلیت اراضی منطقه مهران-ایلام-کوه‌دشت»، وزارت کشاورزی و عمران روستایی.
۳۲. وزارت راه و شهرسازی، (۱۳۹۳)، «طرح جامع شهر مهران».
۳۳. وزارت راه و شهرسازی، (۱۳۹۴)، «طرح جامع- تفضیلی شهر چوار».
۳۴. وزارت راه و شهرسازی، (۱۳۹۴)، «طرح جامع شهر دره‌شهر».
۳۵. وزارت راه و شهرسازی، (۱۳۶۲)، «طرح ضربتی بازسازی و مرمت شهر ایلام».
۳۶. وزارت راه و شهرسازی، (۱۳۷۲)، «طرح مطالعات اسکان جمعیت تا سال ۱۳۹۰ در استان ایلام».
۳۷. وزارت راه و شهرسازی، (۱۳۷۶)، «طرح جامع شهرستان ایلام».
۳۸. وزارت علوم، تحقیقات و فناوری- دانشگاه ایلام، (۱۳۹۳)، «بررسی و پیش بینی اثر تغییر اقلیم بر منابع آب حوزه آبخیز سد ایلام».
۳۹. وزارت مسکن و شهرسازی، (۱۳۷۹)، «طرح جامع شهر الیگودرز».
۴۰. وزارت مسکن و شهرسازی، (۱۳۸۷)، «طرح جامع شهر سرابله».
۴۱. وزارت مسکن و شهرسازی، (۱۳۸۹)، «طرح جامع شهر آبدانان».
۴۲. وزارت مسکن و شهرسازی، (۱۳۸۹)، «طرح جامع شهر دهلران».

## ۵. آذربایجان شرقی

### ۵-۱. مقالات

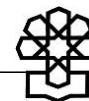
۱. امامی، محمدباقر، قریه، محمدحسین، مجیدی هروان، اسلام (نامشخص)، «هروان: بررسی اقتصادی و اجتماعی یک روستا در آذربایجان شرقی ۱۳۷۰-۱۳۵۶».
۲. بهشتی، محمدباقر، حکمتی فرید، صمد، آقاجانی، حبیب (۱۳۸۷)، «بررسی شاخص‌های ساختار صنعت و رتبه‌بندی صنایع استان آذربایجان شرقی»، نشریه مدیریت بهره‌وری، شماره ۵.
۳. بهشتی، محمدباقر، زالی، نادر (۱۳۹۰)، «شناسایی عوامل کلیدی توسعه منطقه‌ای با رویکرد برنامه‌ریزی بر پایه سناریو: مطالعه موردی استان آذربایجان شرقی»، برنامه‌ریزی و آمایش فضا (مدرس علوم انسانی)، دوره ۱۵، شماره ۱ (پیاپی ۶۹).
۴. بیاتی خطیبی، مریم (۱۳۸۶)، «پهنه بندی شیب های پرخطر و کوهستانی شبکه ارتباطی روستاهای واقع در حوضه قرنقوچای واقع در دامنه‌های شرقی رشته‌کوه سهند»، فضای جغرافیایی، شماره ۲۰.
۵. بیاتی خطیبی، مریم (۱۳۸۶)، «پیامدهای منفی فقدان نگرش سیستمی در احداث سد قرنقوچای واقع در دامنه‌های شرقی سهند»، فضای جغرافیایی، شماره ۱۹.

۶. پورمحمدی، محمدرضا، زالی، نادر (۱۳۸۹)، «تحلیل نابرابری‌های منطقه‌ای و آینده‌نگاری توسعه (نمونه موردی: استان آذربایجان شرقی)»، جغرافیا و برنامه‌ریزی، دوره ۱۵، شماره ۳۲.
۷. پیراسته، حسین (۱۳۷۷)، «شناسایی مزیت‌های نسبی منطقه‌ای در ایران با تأکید بر صنایع استان آذربایجان شرقی»، پژوهشنامه بازرگانی، شماره ۶.
۸. جمالی، فیروز، پورمحمدی، محمدرضا، قنبری، ابوالفضل (۱۳۸۸)، «تحلیلی بر روند تغییرهای سطوح توسعه و نابرابری‌های ناحیه‌ای در نقاط شهری استان آذربایجان شرقی در سال‌های ۱۳۶۵، ۱۳۷۵ و ۱۳۸۵»، جغرافیا و برنامه‌ریزی محیطی (مجله پژوهشی علوم انسانی دانشگاه اصفهان)، دوره ۲۰، شماره ۳ (پیاپی ۳۵).
۹. جمالی، فیروز، پورمحمدی، محمدرضا، قنبری، ابوالفضل (۱۳۸۹)، «تحلیلی بر نابرابری‌های ناحیه‌ای و تعیین اولویت توسعه نقاط شهری استان آذربایجان شرقی»، جغرافیا و برنامه‌ریزی، دوره ۱۵، شماره ۳۳.
۱۰. جهانی، مقصود، اصغری، علیرضا (۱۳۸۴)، «تحلیل هزینه‌گندم با استفاده از تابع هزینه ترانسلوگ تک محصولی، مطالعه موردی: منطقه ارسباران»، تحقیقات اقتصادی، شماره ۷۰.
۱۱. حسین‌زاده دلیر، کریم، صدرموسوی، میرستار، بابایی اقدم، فریدون (۱۳۸۸)، «تحلیل توسعه‌ای فضایی حواشی شهری، مطالعه ی موردی تبریز»، جغرافیا و برنامه ریزی، سال ۱۴، شماره ۲۷.
۱۲. داداش‌پور، هاشم، تقی‌دخت، حوریه (۱۳۹۱)، «تحلیل نقش و تأثیر منابع درون‌بنگاهی در ارتقاء روابط بین‌بنگاهی و ظرفیت‌های نوآوری در منطقه کلان شهری تبریز»، فصلنامه سیاست علم و فناوری، سال چهارم، شماره ۴.
۱۳. دهدار درگاهی، محمد، مخدوم فرخنده، مجید (۱۳۷۹)، «آمایش سرزمین حوزه‌های جنگلی ارسباران»، محیط‌شناسی، دوره ۲۶، شماره ۲۶.
۱۴. ذوالفقاری، حسن (۱۳۹۱)، «تحلیلی بر پتانسیل‌های اقلیم گردشگری در منطقه آزاد ارس»، فضای جغرافیایی، شماره ۳۷.
۱۵. رشیدی ابراهیم حصار، اصغر، بهمند، دادالله، سبحانی، نوبخت، حیدری، تقی (۱۳۹۲)، «نقش شهرهای کوچک اندام در تعادل ناحیه‌ای استان آذربایجان شرقی»، اقتصاد و مدیریت شهری، سال دوم، شماره ۵.
۱۶. رضائی‌مقدم، محمد حسین، ثقفی، مهدی، شفیع، ابراهیم، عباس‌زاده، کریم (۱۳۸۹)، «طبقه‌بندی محدودیت‌های مورفولوژیکی توسعه شهری با استفاده از DEM ماهواره ای و GIS (مطالعه موردی: محدوده طرح جامع شهر اهر)»، فصلنامه فضای جغرافیایی، سال دهم، شماره ۲۹.
۱۷. روستایی، شهرام، ساری‌صراف، بهروز (۱۳۸۵)، «پهنه‌بندی مخاطرات محیطی مؤثر در توسعه فیزیکی شهر تبریز»، جغرافیایی سرزمین، شماره ۱۰.
۱۸. زالی، نادر (۱۳۹۰)، «مدیریت توسعه منطقه‌ای با تحلیل نقش فاصله در میزان توسعه دوایر متحدالمركز در استان‌ها (نمونه موردی استان آذربایجان شرقی)»، برنامه‌ریزی و آمایش فضا (مدرس علوم انسانی)، دوره ۱۵، شماره ۳ (پیاپی ۷۱).
۱۹. زالی، نادر، احمدی، حسن (۱۳۹۳)، «سازماندهی فضایی استان آذربایجان شرقی با رویکرد برنامه‌ریزی منطقه‌ای در افق چشم‌انداز»، فصلنامه برنامه‌ریزی منطقه‌ای، سال چهارم، شماره ۱۴.
۲۰. زالی، نادر، زالی، رسول (۱۳۸۹)، «بررسی میزان ثبات و پایداری در مدیریت‌های توسعه منطقه‌ای در سال‌های ۱۳۸۵-۱۳۸۴ (نمونه موردی: مدیران ارشد مدیریت توسعه استان آذربایجان شرقی)»، فرآیند مدیریت و توسعه، شماره ۷۳.
۲۱. سرهنگ‌زاده، جلیل، مخدوم فرخنده، مجید (۱۳۸۱)، «آمایش سرزمین منطقه حفاظت شده ارسباران»، دوره ۲۸، شماره ۲۶.
۲۲. سلطانی، ساناز، رمضان‌پور، اسماعیل، نوع‌پسند، سید محمد (۱۳۹۲)، «بررسی توسعه محصول جدید و رابطه آن با مزیت رقابتی (مطالعه موردی: صنایع غذایی منتخب استان آذربایجان شرقی)»، بررسی‌های بازرگانی، شماره ۶۳.
۲۳. شالی، محمد، رضویان، محمدتقی (۱۳۸۹)، «نابرابری‌های منطقه‌ای در استان آذربایجان شرقی با استفاده از روش تاکسونومی و خوشه‌بندی»، تحقیقات کاربردی علوم جغرافیایی (علوم جغرافیایی)، دوره ۱۴، شماره ۱۷.



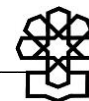
۲۴. شاه‌پور، سونا، مجتبی‌زاده، حسین (۱۳۹۵)، «تحلیل پیامدهای گردشگری روستایی بر توسعه (مطالعه موردی: کندوان)»، محیط‌شناسی، دوره ۴۲، شماره ۳، صص ۶۴۸-۶۳۷.
۲۵. شکوری، علی (۱۳۸۰)، «پژوهشی در توسعه و نابرابری در مناطق روستایی (روستاهای برگزیده شهرستان مرند)»، پژوهش‌های جغرافیایی، شماره ۴۱.
۲۶. قالیباف، محمداقرا، کرمی، مهرداد (۱۳۹۰)، «توسعه منطقه‌ای در نواحی مرزی شمال غربی ایران (نمونه موردی منطقه آزاد تجاری-صنعتی ارس)»، برنامه‌ریزی و آمایش فضا (مدرس علوم انسانی)، دوره ۱۵، شماره ۳ (پیاپی ۷۱).
۲۷. قنبری، ابوالفضل، زالی، نادر (۱۳۸۳)، «بررسی و تحلیل نگرش‌های جغرافیایی در توسعه منطقه‌ای و تطبیق آن با ویژگی‌های استان آذربایجان شرقی»، جغرافیا و برنامه‌ریزی، شماره ۱۵.
۲۸. قنبری، حسین، نویخت حقیقی، شهاب، موسی‌خانی، مسعود (۱۳۹۲)، «ارزیابی وضعیت توسعه منطقه‌ای در میان شهرستان‌های استان آذربایجان شرقی»، فصلنامه راهبرد اجتماعی فرهنگی، سال دوم، شماره ششم.
۲۹. قنبری، حکیمه، روستایی، شهریور (۱۳۹۲)، «بررسی اولویت‌های برنامه‌ریزی و آمایش مناطق مرزی در استان آذربایجان شرقی با به کارگیری مدل تحلیل شبکه (ANP)»، آمایش سرزمین، شماره ۹.
۳۰. کرمی، فریبا (۱۳۸۵)، «تشدید فرسایش کناری رودخانه در حوضه زهکشی ليقوان چای (با تأکید بر توسعه گردشگری و ساخت خانه‌های دوم)»، جغرافیا و برنامه‌ریزی، شماره ۲۱.
۳۱. مختاری، داوود (۱۳۸۴)، «ارزیابی ژئومورفولوژیکی بخشی از مسیر راه تبریز-مرند در گردنه پیام در شمال غرب ایران»، مدرس علوم انسانی، شماره ۴۳.
۳۲. مرصوصی، نفیسه، حکمت‌نیا، حسن، پورمحمدی، محمد، رحمانپور، علی‌اکبر (۱۳۸۸)، «تحلیل توسعه ناحیه‌ای با تأکید بر تقویت سازمان فضایی شهرها (مطالعه موردی: شهرهای کوچک ناحیه مرند)»، فصلنامه جغرافیا، دوره جدید، سال هفتم، شماره ۲۲.
۳۳. مرصوصی، نفیسه، حکمت‌نیا، حسن، پورمحمدی، محمدرضا، نظم‌فر، حسین (۱۳۸۹)، «تحلیل استراتژی‌های توسعه منطقه‌ای در آذربایجان شرقی»، پژوهش‌های بوم‌شناسی شهری، سال اول، شماره ۲.
۳۴. مشکینی، ابوالفضل، سلطان‌زاده، اکبر، رحمتی، اکبر، زارعی، یوسف (۱۳۹۱)، «فرصت‌ها و معضلات توسعه صنعت گردشگری شهر مراغه»، اقتصاد و مدیریت شهری، سال اول، شماره ۱.
۳۵. ملک‌محمدی، بهروز (۱۳۷۸)، «شاخص‌های توسعه انسانی در استان آذربایجان شرقی»، سمینارهای علمی سازمان برنامه و بودجه استان آذربایجان شرقی در سال ۱۳۷۸.
۳۶. منوری، سید مسعود، حسینی، سید محسن، قراگوزلو، علیرضا، نقدی، فریده (۱۳۹۱)، «ارزیابی توان اکولوژیک اراضی جهت توسعه صنایع با استفاده از سیستم‌های اطلاعات جغرافیایی و فرآیند تحلیل سلسله‌مراتبی (مطالعه موردی: استان آذربایجان شرقی)»، فصلنامه سنجش از دور و سامانه اطلاعات جغرافیایی در منابع طبیعی، سال سوم، شماره ۳.
۳۷. مؤمنی، مهدی، مبارکی، امید، جنابی، نرگس (۱۳۹۲)، «آمایش سرزمین و مدیریت توسعه فضایی (مورد مطالعه: شهرستان ملکان)»، مطالعات مدیریت شهری، دوره ۵، شماره ۱۳.
۳۸. نظم‌فر، حسین، عشقی چهاربرج، علی، بهروزی، مستجاب، علوی، سعیده (۱۳۹۵)، «سنجش نابرابری‌های فضایی مناطق شهری از منظر عدالت اجتماعی (مطالعه موردی: مناطق ده‌گانه شهر تبریز)»، تحقیقات جغرافیایی، سال ۳۱، شماره ۱، پیاپی ۱۲۰.
۳۹. هاشمی، سید مصطفی، علیپور، عباس، اسماعیل‌زاده، یعقوب (۱۳۹۶)، «تحلیل عوامل کلیدی مؤثر بر آمایش سیاسی، دفاعی و امنیتی در استان آذربایجان شرقی»، علوم و فنون مرزی، دوره هشتم، شماره ۱.
- ۵-۲. پایان‌نامه**
۱. اسماعیل‌زاده، حسن (۱۳۸۲)، «برنامه‌ریزی توسعه فضایی شهرستان بناب (مطالعات منطقه‌ای)»، پایان‌نامه کارشناسی ارشد، دانشگاه تربیت مدرس.

۲. اشرفی، سمیه (۱۳۸۷)، «نقش شهرهای میانی کوچک در توسعه منطقه‌ای (نمونه موردی شهر بناب)»، پایان‌نامه کارشناسی ارشد، دانشکده علوم انسانی پیام نور.
  ۳. آتوت، شیرین (۱۳۹۳)، «بررسی و تحلیل رابطه بین میزان مهاجر فرستی و سطح توسعه‌یافتگی در شهرستان‌های استان آذربایجان شرقی»، کارشناسی ارشد، دانشکده علوم اجتماعی، دانشگاه علامه طباطبایی.
  ۴. حاجی‌پور، احتشام (۱۳۷۶)، «پراکندگی جغرافیایی صنایع بزرگ و نقش آن در توسعه منطقه‌ای (مورد شهر تبریز)»، کارشناسی ارشد، دانشکده علوم، دانشگاه شهید بهشتی.
  ۵. زارعی، حامد (۱۳۸۹)، «تجزیه و تحلیل ضرایب فزاینده بین منطقه‌ای در قالب الگوی داده-ستانده دو منطقه‌ای مطالعه موردی استان آذربایجان شرقی با سایر مناطق اقتصاد ملی»، کارشناسی ارشد، دانشکده اقتصاد، دانشگاه علامه طباطبایی.
  ۶. زالی، نادر (۱۳۷۹)، «سطح‌بندی توسعه منطقه‌ای (نمونه موردی استان آذربایجان شرقی)»، کارشناسی ارشد، دانشگاه شیراز.
  ۷. زالی، نادر (۱۳۸۸)، «آینده‌نگاری توسعه منطقه‌ای با رویکرد برنامه‌ریزی سناریو مینا (نمونه موردی: استان آذربایجان شرقی)»، دکترای تخصصی (PhD)، دانشکده ادبیات و علوم انسانی، دانشگاه تبریز.
  ۸. زلفی، علی (۱۳۹۰)، «امکان‌سنجی تأثیرات اصول توسعه پایدار شهری در توسعه بهینه مناطق شهری با استفاده از روش‌های ارزیابی چندمعیاره و GIS (نمونه موردی: بخش مرکزی منطقه آزاد ارس)»، پایان‌نامه کارشناسی ارشد، دانشگاه زنجان.
  ۹. صفری، رباب (۱۳۸۸)، «برنامه‌ریزی فضایی نواحی روستایی شهرستان مرند»، پایان‌نامه کارشناسی ارشد، دانشگاه اصفهان - دانشکده ادبیات و علوم انسانی.
  ۱۰. عظیم‌پور خونیک، علیرضا (۱۳۸۸)، «شناخت فرایندهای ژئومورفولوژیک دشت اهر در راستای توسعه ناحیه‌ای»، پایان‌نامه کارشناسی ارشد، جغرافیای طبیعی (ژئومورفولوژی در برنامه‌ریزی محیطی).
  ۱۱. فرشی، مجید (۱۳۹۳)، «بررسی و تحلیل شاخص‌های توسعه در شهرستان شبستر و جایگاه آن در بین شهرستان‌های استان آذربایجان شرقی»، پایان‌نامه کارشناسی ارشد، دانشگاه تبریز - دانشکده جغرافیا و برنامه‌ریزی.
  ۱۲. فیاض‌آذر، پریسا (۱۳۹۱)، «مقایسه و تحلیل سطح توسعه‌یافتگی روستاهای شهرستان تبریز»، کارشناسی ارشد، دانشکده علوم کشاورزی، دانشگاه تبریز.
  ۱۳. محصلی، کریم (۱۳۹۰)، «مکان‌یابی مراکز رشد روستاشهری در منطقه روستایی بستان‌آباد»، کارشناسی ارشد، دانشکده علوم اجتماعی، دانشگاه علامه طباطبایی.
  ۱۴. محمدزاده علمداری، لیلا (۱۳۹۴)، «چالش‌های توسعه منطقه آزاد ارس با تأکید بر توسعه صنعتی»، پایان‌نامه کارشناسی ارشد، دانشگاه تبریز - دانشکده جغرافیا و برنامه‌ریزی.
  ۱۵. مولوی فرد، لیلا (۱۳۹۲)، «بررسی راهبردی قابلیت‌های گردشگری روستای کندوان»، کارشناسی ارشد، دانشکده علوم اجتماعی، دانشگاه علامه طباطبایی.
  ۱۶. ولائی گرگری، اکبر (۱۳۹۳)، «ارائه برنامه استراتژیک در جهت کاهش عدم تعادل‌های منطقه‌ای، مطالعه موردی: استان آذربایجان شرقی»، پایان‌نامه کارشناسی ارشد، دانشگاه گیلان - دانشکده هنر و معماری.
  ۱۷. یزدان‌پناه، شهره (۱۳۹۱)، «استراتژی‌های توسعه گردشگری منطقه کندوان و تأثیر آن بر شهرستان اسکو، نمونه موردی: منطقه کندوان»، پایان‌نامه کارشناسی ارشد، دانشگاه آزاد اسلامی واحد تهران مرکزی - دانشکده هنر و معماری.
- ۳-۵. طرح**
۱۸. اسماعیلی، صالح، (نامشخص)، «شیوه‌های مناسب جذب توریست در استان آذربایجان شرقی»، وزارت فرهنگ و ارشاد اسلامی.
  ۱۹. امیری، سیف‌الله و همکاران، (نامشخص)، «بررسی گرایش روستائیان روستای دوزدوران به مهاجرت به سوی شهرها»، دانشگاه علامه طباطبایی.



۲۰. بانک مرکزی ایران، (۱۳۶۱)، «گزارش اوضاع اقتصادی و اجتماعی شهرستان‌های تبریز، اردبیل، اهر، خلخال، سراب و مراغه (استان آذربایجان شرقی)».
۲۱. بنی فاطمه، حسین، (۱۳۷۴)، «بررسی زمینه‌های ایجاد تعاونی‌های اشتغال‌زا برای زنان آذربایجان شرقی».
۲۲. جعفری، عباس و همکاران، (نامشخص)، «تحقیق پیرامون بررسی نقش اشتغال‌زائی و توزیع درآمد در صنعت فرش دستباف در استان‌های اصفهان و آذربایجان شرقی»، مرکز تحقیقات فرش دستباف.
۲۳. حسین‌زاده دلیر، کریم، (۱۳۶۱)، «طرح تحقیقی حاشیه نشینان تبریز، دانشگاه تبریز»، جهاد دانشگاهی، کمیته علوم انسانی، مؤسسه تحقیقات شهری.
۲۴. خدایار، علی، (۱۳۹۳)، «امکان‌سنجی استفاده از تکنولوژی‌های نوین ساخت مسکن به‌منظور ساخت مسکن ارزان قیمت با سرعت اجرای بالا و متناسب با اقلیم استان آذربایجان شرقی»، جهاد دانشگاهی واحد آذربایجان شرقی.
۲۵. رضائی، احمد، مهاجر شجاعی، محمدحسین، (۱۳۶۱)، «ارزیابی منابع و قابلیت اراضی منطقه خلخال»، دره قزل‌اوزن استان‌های آذربایجان شرقی و زنجان.
۲۶. سازمان برنامه و بودجه استان آذربایجان شرقی، (۱۳۷۳)، «مطالعات و برنامه‌ریزی ارزیابی توریسم آذربایجان شرقی».
۲۷. سازمان برنامه و بودجه استان آذربایجان شرقی، (نامشخص)، «گزارش اقدامات انجام شده در طرح مطالعاتی شهرستان سراب».
۲۸. سازمان برنامه و بودجه استان آذربایجان شرقی، (نامشخص)، «مسائل و مشکلات و پیشنهادات استان آذربایجان شرقی».
۲۹. سازمان برنامه و بودجه آذربایجان شرقی، (۱۳۵۴)، «وضع اقتصادی و اجتماعی روستای بارنج در استان آذربایجان شرقی».
۳۰. سازمان برنامه و بودجه آذربایجان شرقی، (۱۳۶۱)، «مختصری از وضع اقتصادی- اجتماعی و عمرانی شهرستان میانه».
۳۱. سازمان برنامه و بودجه، دفتر برنامه و بودجه آذربایجان شرقی، (۱۳۵۴)، «گزارشی پیرامون وضع اقتصادی و اجتماعی استان آذربایجان شرقی».
۳۲. سازمان جلب سیاحان، (۱۳۴۹)، «طرح جامع مراکز جهانگردی سریعین، اردبیل و لاریجان».
۳۳. سازمان مدیریت و برنامه‌ریزی استان آذربایجان شرقی، (۱۳۸۳)، «طرح پایه آمایش استان آذربایجان شرقی».
۳۴. سازمان مدیریت و برنامه‌ریزی آذربایجان شرقی، (۱۳۵۵)، «آمایش استان از دیدگاه استراتژی درازمدت آمایش سرزمین».
۳۵. سازمان مدیریت و برنامه‌ریزی آذربایجان شرقی، (۱۳۵۶)، «طرح توسعه جامعه روستایی مطالعات ۸ مورد برگزیده آمایش ارسباران».
۳۶. سازمان برنامه و بودجه آذربایجان شرقی، (۱۳۶۳)، «مطالعات آمایش سرزمین چارچوب نظری توسعه».
۳۷. شرکت سهامی خاص صنایع پوست و چرم ایران، (۱۳۵۳)، «طرح ایجاد صنعت پوست و چرم در استان آذربایجان شرقی: توجیه اقتصادی طرح».
۳۸. شرکت سهامی خاص ماشین‌سازی تبریز، (۱۳۵۷)، «گزارشی از طرح‌ها و توسعه ماشین‌سازی تبریز».
۳۹. شکوئی، حسین، (۱۳۵۴)، «حاشیه‌نشینان شهر تبریز: منطقه شمال تبریز»، دانشگاه آذرآبادگان، مرکز هماهنگی مطالعات محیط‌زیست انجمن ملی حفاظت منابع طبیعی و محیط انسانی.
۴۰. صمدی، مجید، (۱۳۵۴)، «ارزیابی منابع و قابلیت اراضی منطقه سراب (آذربایجان شرقی)»، مؤسسه خاکشناسی و حاصلخیزی خاک.
۴۱. صمیمی، ناصر، (نامشخص)، «بررسی وضعیت زمین‌شناسی استان آذربایجان شرقی و ارزیابی محدوده‌های کاری مستعد و مناسب»، جهاد دانشگاهی واحد آذربایجان شرقی.
۴۲. کمسای، مرتضی و همکاران، (نامشخص)، «پهنه‌بندی و راهنمای طراحی اقلیمی استان آذربایجان شرقی»، مرکز

- تحقیقات ساختمان و مسکن.
۴۳. مرتضوی، مرتضی، (۱۳۴۹)، «کلیاتی از شرایط اقلیمی و وضع طبیعی و اجتماعی - اقتصادی دشت مغان و لزوم تاسیس یک مرکز مجهز تحقیقات کشاورزی و عوامل مورد نیاز آن»، وزارت جهاد سازندگی، اداره کل مهندسیین زراعی.
۴۴. وزارت امور اقتصادی و دارایی، مرکز بررسی‌های توسعه صنعتی و بازرگانی، (۱۳۴۳)، «ارزیابی امکانات توسعه صنعتی آذربایجان».
۴۵. وزارت امور اقتصادی و دارایی، (۱۳۴۴)، «بررسی وضعیت اقتصادی و صنعتی شهر تبریز برای تاسیس دومین ناحیه صنعتی ایران، سازمان نواحی صنعتی، کمیته امور اجتماعی».
۴۶. وزارت کشاورزی و منابع طبیعی، (۱۳۵۰)، «گزارش مقدماتی بررسی و امکانات توسعه کشاورزی منطقه آذربایجان شرقی، غربی و اصفهان در برنامه عمران پنجم کشور».
۴۷. وزارت آبادانی و مسکن، (۱۳۴۷)، «طرح جامع جلفا».
۴۸. وزارت آبادانی و مسکن، (۱۳۴۷)، «طرح جامع شهر تبریز».
۴۹. وزارت آبادانی و مسکن، اداره کل آبادانی و مسکن آذربایجان شرقی، (۱۳۵۱)، «گزارش فعالیت‌های آبادانی آذربایجان شرقی».
۵۰. وزارت جهاد کشاورزی، (۱۳۴۶)، «مطالعه اقتصاد آب در آذربایجان شرقی».
۵۱. وزارت راه و شهرسازی، (۱۳۹۰)، «سند توسعه اشتغال و سرمایه‌گذاری استان آذربایجان شرقی».
۵۲. وزارت راه و شهرسازی، (۱۳۹۰)، «طرح جامع شهر بستان‌آباد».
۵۳. وزارت راه و شهرسازی، (۱۳۹۰)، «طرح جامع شهر تکاب».
۵۴. وزارت راه و شهرسازی، (۱۳۹۰)، «طرح جامع شهر قره‌آغاج».
۵۵. وزارت راه و شهرسازی، (۱۳۹۰)، «طرح جامع شهر کشکسرا».
۵۶. وزارت راه و شهرسازی، (۱۳۹۰)، «طرح جامع شهر مراغه».
۵۷. وزارت راه و شهرسازی، (۱۳۹۰)، «طرح جامع شهر هریس».
۵۸. وزارت راه و شهرسازی، (۱۳۹۰)، «طرح جامع شهر هشترود».
۵۹. وزارت راه و شهرسازی، (۱۳۹۰)، «طرح جامع و تفضیلی شهر ایلخچی».
۶۰. وزارت راه و شهرسازی، (۱۳۹۰)، «طرح جامع و تفضیلی شهر شندآباد».
۶۱. وزارت راه و شهرسازی، (۱۳۹۱)، «طرح توسعه و عمران (جامع) ناحیه جنوب شرق استان آذربایجان شرقی».
۶۲. وزارت راه و شهرسازی، (۱۳۹۱)، «طرح توسعه و عمران (جامع) ناحیه شرق استان آذربایجان شرقی (شامل شهرستان‌های سراب، بستان‌آباد و هریس)».
۶۳. وزارت راه و شهرسازی، (۱۳۹۱)، «طرح توسعه و عمران ناحیه اهر».
۶۴. وزارت راه و شهرسازی، (۱۳۹۱)، «طرح توسعه و عمران ناحیه مرند».
۶۵. وزارت راه و شهرسازی، (۱۳۹۱)، «طرح جامع - تفضیلی شهر ترک».
۶۶. وزارت راه و شهرسازی، (۱۳۹۱)، «طرح جامع - تفضیلی شهر سیس».
۶۷. وزارت راه و شهرسازی، (۱۳۹۱)، «طرح جامع شهر ایلخچی».
۶۸. وزارت راه و شهرسازی، (۱۳۹۱)، «طرح جامع شهر ممقان».
۶۹. وزارت راه و شهرسازی، (۱۳۹۲)، «تغییر کاربری اراضی بنیاد تعاون ناجا شهر تبریز».
۷۰. وزارت راه و شهرسازی، (۱۳۹۳)، «طرح جامع شهر لیلان».
۷۱. وزارت راه و شهرسازی، (۱۳۹۴)، «طرح جامع - تفضیلی شهر بخشایش».
۷۲. وزارت راه و شهرسازی، (۱۳۹۴)، «طرح جامع شهر سردرود».
۷۳. وزارت راه و شهرسازی، (۱۳۹۴)، «طرح جامع - تفضیلی شهر کلوانق».
۷۴. وزارت راه و شهرسازی، (۱۳۹۴)، «طرح جامع - تفضیلی شهر گوگان».



۷۵. وزارت راه و شهرسازی، (۱۳۹۵)، «طرح جامع شهر آذرشهر».
۷۶. وزارت راه و شهرسازی، (نامشخص)، «دورنمای اقتصادی استان‌های آذربایجان شرقی و غربی».
۷۷. وزارت راه و شهرسازی، (نامشخص)، «سند تدبیر توسعه شهرستان سراب».
۷۸. وزارت راه و شهرسازی، (نامشخص)، «سند ملی توسعه آذربایجان شرقی».
۷۹. وزارت راه و شهرسازی، (نامشخص)، «طرح تفصیلی شهر تبریز».
۸۰. وزارت راه و شهرسازی، (نامشخص)، «طرح تفصیلی شهر تبریز مناطق ۲ و ۸».
۸۱. وزارت راه و شهرسازی، (نامشخص)، «طرح جامع شهر سراب».
۸۲. وزارت راه و شهرسازی، (نامشخص)، «طرح جامع شهرهای تبریز-بستان آباد-شبهستان و...».
۸۳. وزارت کشاورزی و منابع طبیعی، واحد طرح‌ها و بررسی‌ها، دفتر برنامه‌ریزی، (۱۳۵۰)، «گزارش مقدماتی بررسی و امکانات توسعه کشاورزی منطقه آذربایجان شرقی، غربی و اصفهان در برنامه عمران پنجم کشور»، وزارت جهاد کشاورزی.
۸۴. وزارت مسکن و شهرسازی، (۱۳۷۳)، «طرح جامع شهر اهر».
۸۵. وزارت مسکن و شهرسازی، (۱۳۷۷)، «طرح جامع شهر جدید سهند».
۸۶. وزارت مسکن و شهرسازی، (۱۳۸۰)، «طرح جامع شهر هادیشهر».
۸۷. وزارت مسکن و شهرسازی، (۱۳۸۱)، «طرح جامع شهر عجب‌شیر».
۸۸. وزارت مسکن و شهرسازی، (۱۳۸۳)، «طرح توسعه و عمران شهر سراب».
۸۹. وزارت مسکن و شهرسازی، (۱۳۸۳)، «طرح توسعه و عمران ناحیه تبریز».
۹۰. وزارت مسکن و شهرسازی، (۱۳۸۵)، «طرح جامع و تفصیلی ارسباران (اهر)».
۹۱. وزارت مسکن و شهرسازی، (۱۳۸۸)، «طرح تفصیلی شهر سراب».
۹۲. وزارت مسکن و شهرسازی، (۱۳۸۸)، «طرح جامع مسکن استان آذربایجان شرقی».
۹۳. وزارت مسکن و شهرسازی، (۱۳۸۸)، «مسکن مهر شهرستان‌های استان آذربایجان شرقی».
۹۴. وزارت مسکن و شهرسازی، (۱۳۸۸)، «مغایرت شهر تبریز».
۹۵. وزارت مسکن و شهرسازی، (۱۳۵۶)، «طرح جامع و تفصیلی شهر مراغه».
۹۶. وزارت مسکن و شهرسازی، (۱۳۵۸)، «طرح جامع شهر اهر».
۹۷. وزارت مسکن و شهرسازی، (۱۳۶۱)، «طرح جامع شهر بناب».
۹۸. وزارت مسکن و شهرسازی، (۱۳۶۱)، «طرح جامع شهر مشکین‌شهر».
۹۹. وزارت مسکن و شهرسازی، (۱۳۶۳)، «طرح جامع شهر سراب».
۱۰۰. وزارت مسکن و شهرسازی، (۱۳۶۶)، «طرح تفصیلی شهر هادیشهر (علمدار-گرگر)».
۱۰۱. وزارت مسکن و شهرسازی، (۱۳۶۶)، «طرح توسعه و عمران و حوزه نفوذ آذرشهر».
۱۰۲. وزارت مسکن و شهرسازی، (۱۳۶۶)، «طرح جامع شهر عجب‌شیر».
۱۰۳. وزارت مسکن و شهرسازی، (۱۳۶۷)، «طرح تفصیلی شهر بناب».
۱۰۴. وزارت مسکن و شهرسازی، (۱۳۶۷)، «طرح تفصیلی شهر مرند».
۱۰۵. وزارت مسکن و شهرسازی، (۱۳۶۹)، «ایجاد شهر جدید سهند».
۱۰۶. وزارت مسکن و شهرسازی، (۱۳۶۹)، «طرح توسعه و عمران و حوزه نفوذ شهر مراغه».
۱۰۷. وزارت مسکن و شهرسازی، (۱۳۷۱)، «ایجاد شهر جدید سیس».
۱۰۸. وزارت مسکن و شهرسازی، (۱۳۷۱)، «طرح مجموعه شهری تبریز و توسعه و عمران شهرستان‌های تبریز، بستان‌آباد، شستر».
۱۰۹. وزارت مسکن و شهرسازی، (۱۳۷۲)، «طرح جامع شهر میانه».
۱۱۰. وزارت مسکن و شهرسازی، (۱۳۷۳)، «حوزه استحفاظی تبریز».
۱۱۱. وزارت مسکن و شهرسازی، (۱۳۷۳)، «طرح جامع شهر تبریز».

۱۱۲. وزارت مسکن و شهرسازی، (۱۳۷۴)، «طرح جامع شهر مرند».
۱۱۳. وزارت مسکن و شهرسازی، (۱۳۸۱)، «طرح جامع شهر آذرشهر».
۱۱۴. وزارت مسکن و شهرسازی، (۱۳۸۱)، «طرح جامع شهر بناب».
۱۱۵. وزارت مسکن و شهرسازی، (۱۳۸۲)، «طرح کالبدی منطقه آذربایجان».
۱۱۶. وزارت مسکن و شهرسازی، (۱۳۸۳)، «طرح جامع ناحیه مراغه».
۱۱۷. وزارت مسکن و شهرسازی، (۱۳۸۸)، «طرح جامع شهر ملک‌کیان».
۱۱۸. وزارت مسکن و شهرسازی، (۱۳۸۸)، «طرح جامع شهر هندرود».
۱۱۹. وزارت مسکن و شهرسازی، (۱۳۸۸)، «طرح مجموعه شهری تبریز».
۱۲۰. وزارت نیرو، (نامشخص)، «توسعه منابع آب در منطقه آذربایجان».
۱۲۱. هداثی، ساعی، (نامشخص)، «مراکز زیست و فعالیت استان آذربایجان شرقی»، سازمان برنامه و بودجه استان آذربایجان شرقی.

## ۶. آذربایجان غربی

### ۶-۱. مقالات

۱. (نامشخص)، (۱۳۸۷)، «دروازه‌ای به سوی توسعه (چشم‌انداز آذربایجان غربی)»، اقتصاد ایران سال یازدهم، شماره ۱۱۹.
۲. ابراهیمی مستکانی، عابد، احمدوند، مصطفی (۱۳۹۴)، «ارزیابی تأثیرات اجتماعی- اقتصادی بازارچه مرزی سرو بر توسعه مناطق روستایی پیرامون»، پژوهش‌های روستایی، شماره ۲۲.
۳. احمدی، محمدعلی، اصغری، سمیرا (۱۳۹۲)، «عواقب زیست‌محیطی کاهش سطح آب دریاچه ارومیه و راهکارهای نجات آن»، جغرافیایی سرزمین، سال ۱۰، شماره ۴۰.
۴. باقرزاده، علی (۱۳۸۸)، «تعیین کارایی تخصیصی کشاورزان تولیدکننده سیب درختی به روش کوپ (مطالعه موردی منطقه ارومیه)»، بررسی‌های بازرگانی، دوره جدید، شماره ۳۵.
۵. بزاززاده، مهدی، داداش‌پور، هاشم، مطوف، شریف (۱۳۹۳)، «بررسی و تحلیل عوامل کلیدی مؤثر بر توسعه منطقه‌ای با رویکرد آینده‌نگاری منطقه‌ای، مطالعه موردی: استان آذربایجان غربی، ایران»، برنامه‌ریزی فضایی (جغرافیا)، سال چهارم، شماره دوم، (پیاپی ۱۳).
۶. پاشالو، احد، زهدی گهرپور، محمد، دلشادزاده، جلیل، پاشالو، احمد (۱۳۹۳)، «بررسی تطبیقی آثار بازارچه‌های مرزی در توسعه نواحی مرزی (بازارچه‌های مرزی رازی و سرو)»، علوم و فنون مرزی، شماره ۹.
۷. تقیلو، علی‌اکبر (۱۳۹۳)، «تحلیل علی توسعه‌یافتگی و توسعه‌نیافتگی سکونتگاه‌های روستایی مطالعه موردی: بخش مرکزی شهرستان ارومیه»، برنامه‌ریزی منطقه‌ای، سال ۴، شماره ۱۵.
۸. تقیلو، علی‌اکبر (۱۳۹۵)، «تحلیل مطلوبیت کاربری اراضی کلانشهرستان ارومیه در راستای آمایش سرزمین»، اقتصاد فضا و توسعه روستایی، سال ۵، شماره ۲، پیاپی ۱۶.
۹. جوکار سرهنگی، عیسی، جباری، حسین (۱۳۹۴)، «ارزیابی توان اکولوژیکی استان آذربایجان غربی جهت تعیین مناطق مستعد توسعه شهری با استفاده از منطق فازی»، جغرافیا و برنامه‌ریزی، سال نوزدهم، شماره ۵۱.
۱۰. داداش‌پور، هاشم، علیزاده، بهرام، رستمی، فرامرز (۱۳۹۲)، «بررسی و ارزیابی پروژه میان گذر دریاچه ارومیه از دیدگاه توسعه پایدار منطقه‌ای»، پژوهش‌های محیط‌زیست، سال ۴، شماره ۸.
۱۱. دشتی جورنی، کاووس، ارسلان بد، محمدرضا، تکیه، لورنس انویه (۱۳۹۲)، «تحلیل اقتصادی تبدیل روش آبیاری غرقابی به آبیاری قطره ای در باغات سیب: مطالعه موردی شهرستان ارومیه»، اقتصاد کشاورزی، دوره ۷، شماره ۲ (پیاپی ۲۶).
۱۲. سرخ جعفر، اسماعیل (۱۳۸۶)، «نابرابری‌های آموزشی و نابرابری‌های فضایی در بعد قومی و منطقه‌ای (مطالعه موردی دوره ابتدایی استان آذربایجان غربی در سال تحصیلی ۸۱-۱۳۸۰)»، فصلنامه تعلیم و تربیت، دوره ۲۳، شماره ۳



(مسلسل ۹۱).

۱۳. سلطانی، ناصر، موسوی، میرنجف، شریفی، بازید (۱۳۹۴)، «برنامه‌ریزی راهبردی توسعه گردشگری شهرستان ارومیه»، مطالعات نواحی شهری، شماره ۲.
۱۴. سلیمی، غفور، منصور، مسعود، نجفی، بهاء‌الدین (۱۳۹۲)، «تأثیر تسهیلات خرد اعطایی بانک کشاورزی بر توسعه کشاورزی به تفکیک درجه توسعه‌یافتگی بخش کشاورزی در استان آذربایجان غربی»، تحقیقات اقتصاد کشاورزی، جلد ۵، شماره ۳ (پیاپی ۱۹).
۱۵. صدر موسوی، میرستار، طالب زاده، میرحیدر (۱۳۹۲)، «تعیین و تحلیل سطوح توسعه‌یافتگی نواحی روستایی شهرستان چالدران»، جغرافیا و برنامه‌ریزی، سال ۱۷، شماره ۴۴.
۱۶. صمدزاده، رسول، بلاطیس، علی (۱۳۹۱)، «تحلیل چشم اندازهای فرسایش بادی دشت بورالان، گستره‌ای بیابانی در پایکوه‌های آرات با رویکرد آمایش سرزمین»، فضای جغرافیایی، دوره ۱۲، شماره ۳۸.
۱۷. ضیاییان، پرویز، صالح پور، شمسی، داوردان، بابا (۱۳۹۵)، «تحلیل سطوح سرمایه‌گذاری خدماتی و عمرانی در جامعه عشایری استان آذربایجان غربی»، اقتصاد فضا و توسعه روستایی، شال ۵، شماره ۳، پیاپی ۱۷.
۱۸. ضیاییان، پرویز، منافی آذر، رضا، ولایی، محمد (۱۳۹۲)، «مکان‌یابی ناحیه صنعتی روستایی در شهرستان میاندوآب»، همایش ملی توسعه پایدار روستایی در افق ۱۴۰۵.
۱۹. ضیائی‌ان فیروزآبادی، پرویز، انوری، آرزو، ولانی، محمد (۱۳۹۴)، «سطح‌بندی میزان توسعه روستاهای بخش مرحمت آباد شهرستان میاندوآب»، اقتصاد فضا و توسعه روستایی، شماره ۱۴.
۲۰. عبداللهی، عیوض، چیذری، محمد، پزشکی‌راد، غلامرضا، علیزاده، ندا (۱۳۸۸)، «تحلیل مشارکت تشکل‌های مردمی در برنامه‌های ترویجی پیرامون توسعه پایدار روستایی: مطالعه موردی شوراهای اسلامی روستایی شهرستان‌های میاندوآب و شاهین‌دژ»، روستا و توسعه، سال ۱۲، شماره ۳.
۲۱. علی‌اکبری، اسماعیل، رهنمایی، محمدتقی، صفرعلی زاده، اسماعیل (۱۳۹۴)، «مدیریت یکپارچه گردشگری، راهبردی برای توسعه منطقه‌ای در استان آذربایجان غربی»، فصلنامه برنامه‌ریزی منطقه‌ای، سال پنجم، شماره ۱۹.
۲۲. علیزاده آذر، کامران، توزه، واحد احمد، عزیزیان، صلاح (۱۳۹۴)، «تحلیلی بر وضعیت توسعه گردشگری و موانع عمده جذب گردشگر در شهرها (نمونه موردی: مهاباد)»، نشریه گردشگری شهری، دوره دوم، شماره ۳.
۲۳. کاظمیان، غلامرضا، فرجی راد، خدر، رکن آبادی افتخاری، عبدالرضا، پور طاهری، مهدی (۱۳۹۲)، «رابطه ظرفیت نهادی و توسعه پایدار منطقه‌ای (مطالعه موردی: شهرستان‌های بوکان و ارومیه)»، فصلنامه بین‌المللی انجمن جغرافیایی ایران، دوره جدید، سال یازدهم، شماره ۳۸.
۲۴. محمدی ده‌چشمه، مصطفی، علیزاده، هادی (۱۳۹۳)، «سنجش شاخص‌های توسعه پایدار منطقه‌ای در استان آذربایجان غربی با بهره‌گیری از مدل تحلیل تشخیص و نشانگرهای فازی»، مجله اقتصاد و توسعه منطقه‌ای، سال بیست و یکم، دوره جدید شماره ۷.
۲۵. موسوی، میرنجف، رحیمی، مارال (۱۳۹۴)، «تبیین نقش شهرهای کوچک در توسعه منطقه‌ای استان آذربایجان غربی؛ (مطالعه موردی: شهرهای ۵۰-۲۵ هزار نفر)»، فصلنامه جغرافیا و مطالعات محیطی، سال چهارم، شماره ۱۳.
۲۶. موسوی، میرنجف، کهکی، فاطمه سادات، ویسیان، محمد (۱۳۹۵)، «تبیین کارکرد مرز در تأمین امنیت استان آذربایجان غربی»، علوم و فنون مرزی، سال ۷، شماره ۱.
۲۷. مهدوی، مسعود، محی‌الدینی، محمدمامین (۱۳۸۹)، «بررسی توان‌های محیطی و نقش آن در توسعه روستایی مطالعه موردی: بخش مرکزی شهرستان مهاباد»، جغرافیایی سرزمین، سال هفتم، شماره ۲۵.
۲۸. نقیبی، محمد، فخر حسینی، سید فخرالدین (۱۳۹۲)، «تعیین اولویت‌های سرمایه‌گذاری صنعتی با استفاده از روش‌های تاپسیس و تاکسونومی (مطالعه موردی: استان آذربایجان غربی)»، فصلنامه جغرافیا و مطالعات محیطی، سال دوم، شماره ۸.
۲۹. نوری، سیدهدایت‌الله، مرادی هوسین، نصرت، خوش‌نظر، مامند (۱۳۹۲)، «راهبردهای مناسب برای توسعه ژئوتوریسم غار آبی سهولان»، مطالعات و پژوهش‌های شهری و منطقه‌ای، شماره ۱۷.

۳۰. یمانی، مجتبی، موغلی، مرضیه، جعفری، فاطمه (۱۳۹۲)، «بررسی تأثیر ژئوتوریسم بر بهبود گردشگری با استفاده از مدل SWOT (مطالعه موردی، تخت سلیمان)»، جغرافیای طبیعی، سال ششم، شماره ۱۹.

#### ۲-۶. پایان‌نامه

۳۱. اقدم اولتری، داود علی (۱۳۸۸)، «نقش شهرهای متوسط در توسعه منطقه‌ای (نمونه موردی شهر خوی، استان آذربایجان غربی)»، پایان‌نامه کارشناسی ارشد، دانشگاه شهید بهشتی - دانشکده علوم زمین.

۳۲. بزاززاده، مهدی (۱۳۹۲)، «بررسی و تحلیل عوامل کلیدی مؤثر بر توسعه منطقه‌ای با رویکرد آینده‌نگاری منطقه‌ای (مطالعه موردی: استان آذربایجان غربی)»، کارشناسی ارشد، دانشکده هنر و معماری، دانشگاه تربیت مدرس.

۳۳. تقی اقدم قره تپه، جعفر (۱۳۸۴)، «نقش شهر میانی در توسعه فضائی منطقه (مورد: شهر خوی)»، پایان‌نامه کارشناسی ارشد، دانشگاه یزد.

۳۴. جعفری‌رندی، منیژه (۱۳۸۷)، «بررسی تأثیر عناصر جوی در صنعت گردشگری غرب دریاچه ارومیه»، پایان‌نامه کارشناسی ارشد، دانشگاه تبریز - دانشکده ادبیات و علوم انسانی.

۳۵. حسینی بخشکندی، حامد (۱۳۹۳)، «تحلیل الگوی توسعه هاله شهری در منطقه شهری ارومیه»، پایان‌نامه کارشناسی ارشد، دانشگاه تربیت مدرس - دانشکده هنر و معماری.

۳۶. دشتی برنجه، سیروس (۱۳۷۹)، «نقش شهرهای کوچک در توسعه منطقه‌ای: مورد مطالعاتی شهرستان تکاب»، کارشناسی ارشد، دانشکده علوم، دانشگاه شهید بهشتی.

۳۷. ریحانی، نوشین (۱۳۹۲)، «امکان‌سنجی توسعه منطقه‌ای استان آذربایجان غربی بر پایه اصول مناطق خلاق و هوشمند»، کارشناسی ارشد، دانشکده هنر و معماری، دانشگاه آزاد اسلامی واحد تهران مرکزی.

۳۸. صفرعلی زاده، اسماعیل (۱۳۹۵)، «توانمندسازی فضایی - عملکردی توسعه گردشگری در استان آذربایجان غربی»، رساله دکترای تخصصی، دانشگاه پیام‌نور مرکز - دانشکده علوم اجتماعی.

۳۹. فرج کرده، خدر (۱۳۹۰)، «تبیین رابطه ظرفیت نهادی و توسعه پایدار منطقه‌ای و ارائه یک چارچوب مناسب (مطالعه موردی: شهرستان‌های بوکان و ارومیه)»، رساله دکترای تخصصی، دانشگاه تربیت مدرس - دانشکده ادبیات و علوم انسانی.

۴۰. قشه یوخنه، بانیتا (۱۳۹۳)، «نقش شهرهای مرزی در توسعه منطقه‌ای نمونه موردی شهرهای ماکو و بازرگان»، کارشناسی ارشد، دانشکده هنر و معماری، دانشگاه آزاد اسلامی واحد تهران مرکزی.

۴۱. مطلبی، الهام (۱۳۹۴)، «ارزیابی تأثیرات اجتماعی، اقتصادی و زیست‌محیطی روند خشک شدن دریاچه ارومیه بر توسعه پایدار جوامع محلی (مطالعه موردی شهرستان سلماس)»، کارشناسی ارشد، دانشکده علوم اجتماعی، دانشگاه علامه طباطبایی.

۴۲. نعمتی، امید (۱۳۹۴)، «بررسی نقش تعاونی‌های مرزی شهرستان پیرانشهر در توسعه منطقه‌ای»، پایان‌نامه کارشناسی ارشد، دانشگاه آزاد اسلامی واحد تهران مرکزی - دانشکده مدیریت و حسابداری.

#### ۳-۶. طرح

۴۳. اداره طرح‌ها و برنامه‌ریزی سازمان صنعت، معدن و تجارت استان آذربایجان غربی، (نامشخص)، «طرح اولویت‌های سرمایه‌گذاری استان آذربایجان غربی».

۴۴. کرمی، اژدر (۱۳۷۴)، «مناطق آزاد تجاری - صنعتی (مطالعه موردی آذربایجان شرقی و غربی)»، دانشگاه تبریز.

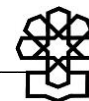
۴۵. استانداری آذربایجان غربی، (۱۳۴۵)، «برنامه چهارم عمرانی استان آذربایجان غربی طرح اقتصاد».

۴۶. باباززاده، عزیز، (نامشخص)، «بررسی و ارزیابی وضعیت بیکاری در مناطق روستایی آذربایجان غربی».

۴۷. حسین پور، باقر و همکاران، (نامشخص)، «بررسی عوامل مؤثر بر اشتغال جوانان روستایی استان آذربایجان غربی، تأکید بر گرایش‌های شغلی»، وزارت جهاد سازندگی.

۴۸. سازمان برنامه و بودجه، دفتر مطالعات ناحیه‌ای، (نامشخص)، «گزارش اجمالی پیرامون ویژگی‌های اقتصادی و اجتماعی استان‌های مازندران، گیلان، آذربایجان شرقی و غربی».

۴۹. سازمان صنایع دستی ایران، (نامشخص)، «بررسی وضع صنایع دستی استان آذربایجان باختری و امکانات توسعه آن».



۵۰. سازمان مدیریت و برنامه‌ریزی آذربایجان غربی، (۱۳۵۵)، «آمایش استان از دیدگاه استراتژی درازمدت آمایش سرزمین».
۵۱. سازمان مدیریت و برنامه‌ریزی آذربایجان غربی، (۱۳۶۳)، «مطالعات آمایش سرزمین چارچوب نظری توسعه».
۵۲. سرمست، بهرام، اکبری‌فر، بابک، (۱۳۹۱)، «شرکت آب منطقه‌ای آذربایجان غربی (بررسی موردی: طرح آبرسانی ارومیه)»، وزارت علوم، تحقیقات و فناوری - دانشگاه ارومیه.
۵۳. مرتضی، اردوبادی، (۱۳۴۸)، «کارنامه طرح‌های اجتماعی اقتصادی و عمرانی سال (۱۳۴۷) استان آذربایجان غربی».
۵۴. مصطفی‌زاده، علی و همکاران، (۱۳۷۴)، «بررسی موانع استقرار دامداری براساس اقتصاد مدرن در استان آذربایجان غربی»، وزارت جهاد سازندگی.
۵۵. وزارت امور اقتصادی و دارایی، (۱۳۴۳)، «امکانات توسعه صنعتی آذربایجان».
۵۶. وزارت امور اقتصادی و دارایی، (۱۳۵۱)، «بررسی وضع صنایع دستی استان آذربایجان غربی».
۵۷. وزارت آبادانی و مسکن، (۱۳۴۷)، «فعالیت برای آبادانی استان آذربایجان غربی».
۵۸. وزارت آبادانی و مسکن، (۱۳۴۵)، «پیشنهادهای استان آذربایجان غربی برای برنامه آبادانی چهارم».
۵۹. وزارت راه و شهرسازی، (۱۳۹۰)، «طرح توسعه و عمران (جامع) شهر اشنویه».
۶۰. وزارت راه و شهرسازی، (۱۳۹۰)، «طرح توسعه و عمران (جامع) شهر تکاب».
۶۱. وزارت راه و شهرسازی، (۱۳۹۰)، «طرح توسعه و عمران (جامع) شهر شوط».
۶۲. وزارت راه و شهرسازی، (۱۳۹۰)، «طرح توسعه و عمران (جامع) شهر قوشچی».
۶۳. وزارت راه و شهرسازی، (۱۳۹۰)، «طرح جامع شهر پیرانشهر».
۶۴. وزارت راه و شهرسازی، (۱۳۹۰)، «طرح جامع شهر تازه‌شهر».
۶۵. وزارت راه و شهرسازی، (۱۳۹۰)، «طرح جامع شهر سیه‌چشمه».
۶۶. وزارت راه و شهرسازی، (۱۳۹۰)، «طرح جامع شهر شوط».
۶۷. وزارت مسکن و شهرسازی، (۱۳۹۱)، «طرح جامع شهر مهاباد».
۶۸. وزارت راه و شهرسازی، (۱۳۹۱)، «طرح جامع شهر خوی».
۶۹. وزارت راه و شهرسازی، (۱۳۹۲)، «طرح توسعه و عمران ناحیه نقده».
۷۰. وزارت راه و شهرسازی، (۱۳۹۲)، «طرح جامع - تفصیلی شهر قطور».
۷۱. وزارت راه و شهرسازی، (۱۳۹۲)، «طرح ناحیه میاندوآب».
۷۲. وزارت راه و شهرسازی، (۱۳۹۲)، «مطالعات ایجاد منطقه آزاد ماکو».
۷۳. وزارت راه و شهرسازی، (۱۳۹۳)، «طرح جامع شهر نوشین».
۷۴. وزارت راه و شهرسازی، (۱۳۹۳)، «طرح جامع فرودگاه بین‌المللی ماکو».
۷۵. وزارت راه و شهرسازی، (۱۳۹۴)، «طرح جامع - تفصیلی شهر دیزج‌دیز».
۷۶. وزارت راه و شهرسازی، (۱۳۹۴)، «طرح جامع شهر فیوروق».
۷۷. وزارت راه و شهرسازی، (۱۳۹۴)، «طرح جامع شهر محمدیار».
۷۸. وزارت راه و شهرسازی، (۱۳۹۴)، «طرح جامع شهر میاندوآب».
۷۹. وزارت راه و شهرسازی، (۱۳۹۴)، «طرح جامع شهر نقده».
۸۰. وزارت راه و شهرسازی، (۱۳۹۵)، «طرح جامع - تفصیلی شهر چهاربرج».
۸۱. وزارت راه و شهرسازی، (۱۳۹۵)، «طرح جامع شهر بوکان».
۸۲. وزارت راه و شهرسازی، (۱۳۹۵)، «طرح جامع گردشگری منطقه آزاد ماکو».
۸۳. وزارت راه و شهرسازی، (نامشخص)، «سند جهت‌گیری توسعه شهرستان ماکو».
۸۴. وزارت راه و شهرسازی، (نامشخص)، «سند ملی توسعه منطقه‌ای استان آذربایجان غربی».
۸۵. وزارت راه و شهرسازی، (نامشخص)، «طرح توسعه و عمران ارومیه».
۸۶. وزارت راه و شهرسازی، (نامشخص)، «طرح جامع گردشگری استان غربی».

۸۷. وزارت راه و شهرسازی، (نامشخص)، «طرح کالبدی منطقه آذربایجان».
۸۸. وزارت راه و شهرسازی، (نامشخص)، «نظریه پایه توسعه استان آذربایجان غربی».
۸۹. وزارت کشاورزی و منابع طبیعی، (نامشخص)، «طرح افزایش تولید گندم استان آذربایجان غربی: سال زراعی ۵۵-۱۳۵۴».
۹۰. وزارت کشاورزی و منابع طبیعی، (نامشخص)، «آمار و شناخت کشاورزی استان آذربایجان غربی».
۹۱. وزارت مسکن و شهرسازی، (۱۳۵۳)، «طرح ایجاد صنعت پوست و چرم در استان آذربایجان غربی: توجیه اقتصادی طرح».
۹۲. وزارت مسکن و شهرسازی، (۱۳۵۷)، «طرح تفصیلی شهر ارومیه (رضائیه)».
۹۳. وزارت مسکن و شهرسازی، (۱۳۶۳)، «طرح جامع شهر ماکو».
۹۴. وزارت مسکن و شهرسازی، (۱۳۶۷)، «طرح جامع شهر سلماس».
۹۵. وزارت مسکن و شهرسازی، (۱۳۶۸)، «طرح تفصیلی شهر ماکو».
۹۶. وزارت مسکن و شهرسازی، (۱۳۶۹)، «طرح جامع ارومیه».
۹۷. وزارت مسکن و شهرسازی، (۱۳۷۱)، «طرح جامع شهرک مرزی سرو».
۹۸. وزارت مسکن و شهرسازی، (۱۳۷۲)، «طرح جامع شهر خوی».
۹۹. وزارت مسکن و شهرسازی، (۱۳۷۴)، «طرح جامع شهرستان میاندوآب».
۱۰۰. وزارت مسکن و شهرسازی، (۱۳۷۵)، «طرح جامع نقده».
۱۰۱. وزارت مسکن و شهرسازی، (۱۳۷۷)، «طرح جامع ناحیه ماکو-چالدران».
۱۰۲. وزارت مسکن و شهرسازی، (۱۳۷۸)، «طرح تفصیلی ارومیه».
۱۰۳. وزارت مسکن و شهرسازی، (۱۳۷۸)، «طرح شهرک ساحلی (گردشگری) ارومیه».
۱۰۴. وزارت مسکن و شهرسازی، (۱۳۷۹)، «طرح توسعه و عمران ناحیه بوکان».
۱۰۵. وزارت مسکن و شهرسازی، (۱۳۸۰)، «طرح جامع شهر بوکان».
۱۰۶. وزارت مسکن و شهرسازی، (۱۳۸۳)، «طرح تفصیلی شهر ماکو».
۱۰۷. وزارت مسکن و شهرسازی، (۱۳۸۳)، «طرح جامع شهر ماکو».
۱۰۸. وزارت مسکن و شهرسازی، (۱۳۸۳)، «طرح جامع ناحیه ارومیه».
۱۰۹. وزارت مسکن و شهرسازی، (۱۳۸۴)، «طرح تفصیلی شهر میاندوآب».
۱۱۰. وزارت مسکن و شهرسازی، (۱۳۸۷)، «طرح جامع ناحیه مهاباد».
۱۱۱. وزارت مسکن و شهرسازی، (۱۳۸۸)، «طرح جامع شهر ارومیه».
۱۱۲. وزارت مسکن و شهرسازی، (۱۳۸۹)، «طرح تجدیدنظر طرح جامع شهر ارومیه».
۱۱۳. وزارت مسکن و شهرسازی، (۱۳۸۹)، «طرح جامع شهر مهاباد».
۱۱۴. وزارت مسکن و شهرسازی، (نامشخص)، «دورنمای اقتصادی استان‌های آذربایجان شرقی و غربی».
۱۱۵. وزارت نیرو، (نامشخص)، «توسعه منابع آب در منطقه آذربایجان».

## ۷. بوشهر

### ۷-۱. مقالات

۱. اسدی، علی، شریف‌زاده، ابوالقاسم، شریفی، مهنوش (۱۳۸۷)، «بررسی انگاره‌های رفتار اطلاع‌یابی کشاورزان گوجه‌فرنگی کار (مطالعه موردی منطقه بادوله در استان بوشهر)»، تحقیقات اقتصاد در توسعه کشاورزی ایران، دوره ۳۹، شماره ۱.
۲. بلیانی، سعید، خسروی، یونس، عباسی سمنانی، علیرضا (۱۳۹۵)، «پهنه‌بندی مخاطرات بارشی منجر به خشکسالی و سیل در حوضه‌های آبریز حله و مند»، تحلیل فضایی مخاطرات محیطی، سال سوم، شماره ۴.
۳. زارعی، یعقوب، مهدوی حاجیلویی، مسعود، استعلاجی، علیرضا، سرور، رحیم (۱۳۹۵)، «تحلیل و سطح‌بندی توسعه در



۴. مناطق روستایی شهرستان دشتی با تأکید بر رویکرد فازی»، روستا و توسعه، سال نوزدهم، شماره ۱.
۴. زنگی آبادی، علی، احمدیان، مهدی، شاهسونی، محمدجاسم، علیزاده، جابر (۱۳۹۲)، «تحلیل فضایی توسعه منطقه‌ای در استان بوشهر با بهره‌گیری تلفیقی از روش‌های تصمیم‌گیری چند معیاره»، فصلنامه برنامه‌ریزی منطقه‌ای، سال سوم، شماره ۱۲.
۵. عنبر، موسی، ملاکی، احمد (۱۳۹۰)، «بررسی آثار اجتماعی قطب‌های رشد صنعتی بر توسعه پایدار محلی (مطالعه موردی قطب رشد صنعتی عسلویه)»، توسعه محلی (روستائی-شهری)، دوره سوم، شماره ۲.
۶. گروه گزارش رویداد (۱۳۷۹)، «تعاونی در استان بوشهر: گسترش تعاون از طریق فرهنگ‌سازی در برنامه سوم توسعه»، فصلنامه تعاون، شماره ۱۰۵.
۷. همایونی‌فر، مسعود، خداپرست مشهدی، مهدی، لطفعلی‌پور، محمدرضا، ترحمی، فرهاد (۱۳۹۵)، «مقایسه نتایج برآورد جدول داده-ستانده منطقه‌ای با روش‌های CHARM و AFLQ (مطالعه موردی: استان بوشهر)»، پژوهش‌ها و سیاست‌های اقتصادی، سال بیست و چهارم، شماره ۷۷.

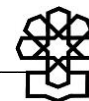
## ۲-۷. پایان‌نامه

۸. اولادغفاری، جواد (۱۳۸۹)، «اثرات پروژه‌های بزرگ بر تحولات فضایی-محیطی سکونت‌گاه‌های شهری و روستایی (نمونه موردی: توسعه میدان گازی پارس جنوبی)»، پایان‌نامه کارشناسی ارشد، دانشگاه هنر تهران- دانشکده هنر و معماری.
۹. جمی، راضیه (۱۳۹۵)، «آثار و پیامدهای منطقه ویژه اقتصادی انرژی پارس بر توسعه منطقه‌ای (شهرستان کنگان)»، کارشناسی ارشد، دانشکده علوم اجتماعی، دانشگاه علامه طباطبایی.
۱۰. دبیری، علی (۱۳۹۰)، «ارزیابی و تحلیل نظام مدیریت زیست‌محیطی و توسعه پایدار در منطقه عسلویه»، کارشناسی ارشد، دانشکده علوم اجتماعی، دانشگاه علامه طباطبایی.
۱۱. دشتی‌زاده، حمیده (۱۳۹۰)، «بررسی نقش گردشگری تجاری در توسعه منطقه‌ای نمونه: شهر گناوه»، کارشناسی ارشد، دانشکده علوم اجتماعی، دانشگاه علامه طباطبایی.
۱۲. رضانی، عبدالحمید (۱۳۹۵)، «تحلیل اثرات توزیع منابع آب بر تعادل و توسعه پایدار منطقه‌ای (مطالعه موردی: استان بوشهر)»، پایان‌نامه کارشناسی ارشد، دانشگاه گیلان - دانشکده هنر و معماری.
۱۳. صالحی، یونس (۱۳۹۲)، «جایگاه حمل‌ونقل جاده‌ای در توسعه استان بوشهر»، کارشناسی ارشد، دانشکده علوم اجتماعی، دانشگاه علامه طباطبایی.
۱۴. موسوی‌نژاد، سیده حمیده (۱۳۹۴)، «تأثیر توسعه صنعت نفت و گاز بر کارکردهای نظام نوآوری منطقه‌ای استان بوشهر»، پایان‌نامه کارشناسی ارشد، دانشگاه علامه طباطبایی - دانشکده مدیریت و حسابداری.
۱۵. نعمتی‌زیارتی، عبدالخالق (۱۳۷۵)، «بررسی توان‌های محیطی شهرستان دشتستان و جایگاه آن در برنامه‌ریزی توسعه منطقه‌ای»، پایان‌نامه کارشناسی ارشد، دانشگاه شهید بهشتی - دانشکده علوم.

## ۳-۷. طرح

۱۶. بانک مرکزی ایران، (نامشخص)، «گزارش اوضاع اقتصادی و اجتماعی شهرستان بوشهر (استان بوشهر) در شش ماهه اول - سال ۱۳۶۱».
۱۷. سازمان مدیریت و برنامه‌ریزی کشور، (نامشخص)، «مطالعات توسعه اقتصادی و اجتماعی استان ساحلی بوشهر».
۱۸. سازمان مدیریت و برنامه‌ریزی، (۱۳۹۳)، «سند ملی توسعه استان بوشهر».
۱۹. سازمان مدیریت و برنامه‌ریزی، (۱۳۷۵)، «پویای بررسی‌های اجتماعی-اقتصادی».
۲۰. سازمان مدیریت و برنامه‌ریزی، (نامشخص)، «سند چشم‌انداز توسعه استان بوشهر در سال ۱۴۰۴».
۲۱. سازمان مدیریت و برنامه‌ریزی، (نامشخص)، «نظریه پایه توسعه استان بوشهر».
۲۲. سازمان برنامه و بودجه، دفتر برنامه و بودجه استان بوشهر، (نامشخص)، «مجموعه طرح‌های عمرانی خاص ناحیه‌ای راه‌های روستائی منطقه‌ای استان بوشهر سال ۱۳۵۸».
۲۳. وزارت علوم، تحقیقات و فناوری، دانشگاه خلیج فارس، (۱۳۹۲)، «بررسی اثرات اجرای طرح‌های هادی و نقش آن در

- توسعه مناطق روستایی استان بوشهر طی سال‌های برنامه‌های چهارم و پنجم توسعه».
۲۴. وزارت علوم، تحقیقات و فناوری، دانشگاه خلیج فارس، (۱۳۹۲)، «سنجش درجه توسعه‌یافتگی روستاهای استان بوشهر با تأکید بر شاخص‌های عمران روستایی».
۲۵. وزارت آبادانی و مسکن، (۱۳۵۰)، «طرح جامع شهر برازجان».
۲۶. وزارت راه و شهرسازی، (۱۳۹۰)، «طرح توسعه و عمران (جامع) شهر بندر دیلم».
۲۷. وزارت راه و شهرسازی، (۱۳۹۰)، «طرح توسعه و عمران (جامع) شهر عسلویه».
۲۸. وزارت راه و شهرسازی، (۱۳۹۰)، «طرح جامع - تفصیلی شهر عسلویه».
۲۹. وزارت راه و شهرسازی، (۱۳۹۰)، «طرح جامع شهر سعدآباد».
۳۰. وزارت راه و شهرسازی، (۱۳۹۰)، «طرح جامع شهر نخل تقی».
۳۱. وزارت راه و شهرسازی، (۱۳۹۰)، «طرح منطقه نمونه گردشگری دلوار (بوشهر)».
۳۲. وزارت راه و شهرسازی، (۱۳۹۱)، «طرح توسعه و عمران (جامع) شهر جم».
۳۳. وزارت راه و شهرسازی، (۱۳۹۱)، «طرح توسعه و عمران (جامع) شهر دیر».
۳۴. وزارت راه و شهرسازی، (۱۳۹۱)، «طرح جامع - تفصیلی شهر آپخش».
۳۵. وزارت راه و شهرسازی، (۱۳۹۱)، «طرح جامع - تفصیلی شهر بنک».
۳۶. وزارت راه و شهرسازی، (۱۳۹۱)، «طرح جامع - تفصیلی شهر چغادک».
۳۷. وزارت راه و شهرسازی، (۱۳۹۱)، «طرح جامع - تفصیلی شهر دلوار».
۳۸. وزارت راه و شهرسازی، (۱۳۹۱)، «طرح جامع - تفصیلی شهر شبانکاره».
۳۹. وزارت راه و شهرسازی، (۱۳۹۱)، «طرح جامع شهر اهرم».
۴۰. وزارت راه و شهرسازی، (۱۳۹۲)، «طرح جامع - تفصیلی شهر بنک».
۴۱. وزارت راه و شهرسازی، (۱۳۹۴)، «طرح تفصیلی شهر دیر».
۴۲. وزارت کشاورزی و منابع طبیعی، واحد طرح‌ها و بررسی‌ها، اداره کل آمار و اقتصاد کشاورزی، (نامشخص)، «آمار و شناخت کشاورزی استان بوشهر».
۴۳. وزارت مسکن و شهرسازی، (۱۳۵۵)، «آمایش استان از دیدگاه استراتژی درازمدت آمایش سرزمین».
۴۴. وزارت مسکن و شهرسازی، (۱۳۵۷)، «طرح جامع شهر بوشهر».
۴۵. وزارت مسکن و شهرسازی، (۱۳۶۲)، «طرح تجدید نظر در طرح جامع شهر بوشهر».
۴۶. وزارت مسکن و شهرسازی، (۱۳۶۲)، «طرح جامع و تفصیلی شهر بوشهر».
۴۷. وزارت مسکن و شهرسازی، (۱۳۶۳)، «مطالعات آمایش سرزمین چارچوب نظری توسعه».
۴۸. وزارت مسکن و شهرسازی، (۱۳۶۵)، «طرح فرایند طراحی شهری در بافت قدیم بوشهر».
۴۹. وزارت مسکن و شهرسازی، (۱۳۶۸)، «طرح جامع شهر برازجان».
۵۰. وزارت مسکن و شهرسازی، (۱۳۶۸)، «طرح توسعه و عمران و حوزه نفوذ شهر بندر گناوه».
۵۱. وزارت مسکن و شهرسازی، (۱۳۶۹)، «طرح توسعه و عمران و حوزه نفوذ و تفصیلی شهر برازجان».
۵۲. وزارت مسکن و شهرسازی، (۱۳۷۵)، «طرح شهرک سرریز جمعیتی شهر بوشهر».
۵۳. وزارت مسکن و شهرسازی، (۱۳۷۷)، «طرح جامع شهرستان کنگان».
۵۴. وزارت مسکن و شهرسازی، (۱۳۸۱)، «طرح توسعه و عمران (جامع) شهرستان بوشهر».
۵۵. وزارت مسکن و شهرسازی، (۱۳۸۳)، «طرح توسعه و عمران (جامع) شهر خورموج».
۵۶. وزارت مسکن و شهرسازی، (۱۳۸۳)، «طرح توسعه و عمران شهر جدید سیراف».
۵۷. وزارت مسکن و شهرسازی، (۱۳۸۳)، «طرح راهبردی - ساختاری (ناحیه) شهر بوشهر».
۵۸. وزارت مسکن و شهرسازی، (۱۳۸۴)، «طرح تعیین اثرات حوزه گازی پارس جنوبی بر پیرامون و شاخص‌های اصلی تعیین محدوده اثرگذاری آن».
۵۹. وزارت مسکن و شهرسازی، (۱۳۸۴)، «طرح توسعه و عمران (جامع) ناحیه کنگان».



۶۰. وزارت مسکن و شهرسازی، (۱۳۸۵)، «طرح راهبردی ساختاری شهر برازجان».
۶۱. وزارت مسکن و شهرسازی، (۱۳۸۵)، «طرح جامع شهر برازجان».
۶۲. وزارت مسکن و شهرسازی، (۱۳۸۶)، «طرح جامع شهر خورموج».
۶۳. وزارت مسکن و شهرسازی، (۱۳۸۶)، «طرح جامع شهر کنگان».
۶۴. وزارت مسکن و شهرسازی، (۱۳۸۷)، «احداث شهرک مسکونی در خارج از حریم شهر برازجان».
۶۵. وزارت مسکن و شهرسازی، (۱۳۸۷)، «طرح جامع ناحیه بوشهر».
۶۶. وزارت مسکن و شهرسازی، (۱۳۸۹)، «طرح جامع شهر نیمور».
۶۷. وزارت مسکن و شهرسازی، (نامشخص)، «طرح جامع شهر بندر بوشهر».

## ۸. تهران

### ۸-۱. مقالات

۱. اسماعیل‌زاده، حسن، صرافی، مظفر (۱۳۸۶)، «جایگاه حکمروایی خوب برنامه‌ریزی شهری طرح متروی تهران»، فصلنامه مدرس علوم انسانی، شماره ۴۸.
۲. افراخته، حسن، عزیزی، اصغر، مهرعلی‌تبار فیروزجانی، مرتضی (۱۳۹۳)، «نقش سرمایه اجتماعی بر توسعه روستایی دهستان چهاردانگه»، تحقیقات کاربردی علوم جغرافیایی، سال ۱۴، شماره ۳۴.
۳. اقدامیان، سعید (۱۳۹۰)، «تحولات بودجه‌ای شهرداری تهران»، اقتصاد شهر، سال سوم، شماره ۹.
۴. ایرانخواه، سهیلا، قدیری معصوم، مجتبی، مهدوی، مسعود (۱۳۹۳)، «تأثیر صدور سند مالکیت مسکن روستایی در توسعه روستایی (مطالعه موردی: روستاهای آهار، گلدسته)»، اطلاعات جغرافیایی، سال ۹، شماره ۳۴.
۵. بانویی، علی‌اصغر، بزازان، فاطمه، کرمی، مهدی (۱۳۸۶)، «تأمل بیشتری در خصوص توابع سهم‌مکانی نوین بین ابعاد اقتصاد فضا و ضرایب داده‌ستانده منطقه‌ای: مطالعه موردی استان تهران»، پژوهش‌های اقتصادی ایران، سال نهم، شماره ۳۱.
۶. پورا احمد، احمد، فرهادی، ابراهیم، قربانی، رامین (۱۳۹۵)، «تعیین مناطق بهینه به‌منظور توسعه شهرها و شهرک‌های جدید با به‌کارگیری مدل‌های کارآمد (مورد مطالعه: استان تهران)»، آمایش سرزمین، سال هشتم، شماره ۲.
۷. پورزندی، محمدحسین، طباطبایی، محسن (۱۳۸۹)، «تأثیر اکوتوریسم در توسعه اقتصاد گردشگری شهر تهران»، اقتصاد شهر، سال دوم، ویژه‌نامه گردشگری.
۸. جلالی، دانی (۱۳۸۹)، «بررسی مقایسه‌ای وضعیت مالی تهیه طرح‌های توسعه شهری و تحقق آن‌ها بر مبنای داده‌های تفریح بودجه شهرداری تهران، دوره ۱۳۸۳ - ۱۳۸۶»، اقتصاد شهر، سال دوم، شماره ۷.
۹. جمعه پور، محمود (۱۳۸۶)، «رابطه بین سطح توسعه‌یافتگی روستاهای استان تهران و مهاجرت به شهر تهران»، روستا و توسعه، شماره ۳.
۱۰. جمعه پور، محمود (۱۳۹۲)، «تحلیل سطح توسعه منطقه‌ای و عدم تعادل نواحی در استان تهران با تأکید بر نقش شهرهای کوچک و میانی»، فصلنامه علوم اجتماعی، شماره ۶۱.
۱۱. جمعه پور، محمود، نجفی، غلامرضا، شفیعا، سعید (۱۳۹۳)، «بررسی رابطه تراکم و پایداری اجتماعی در مناطق شهرداری تهران»، جغرافیا و برنامه‌ریزی محیطی، سال بیست و سوم، شماره ۴ (پیاپی ۴۸).
۱۲. جوهری، زهرا، مسیحی، وراز (۱۳۹۰)، «بررسی تأثیرات ایجاد شهرهای جدید در تعادل بخشی به فضای سکونت و اشتغال منطقه‌ای: نمونه موردی: شهر جدید اندیشه»، آمایش سرزمین، شماره ۵.
۱۳. حسینی مکارم، سمیع‌الله (۱۳۹۰)، «بررسی نقش و تأثیر سازمان سرمایه‌گذاری شهر تهران در توسعه اقتصاد شهری»، اقتصاد شهر، سال سوم، شماره ۹.
۱۴. خزائی، زهرا، شاعلی، جعفر (۱۳۹۰)، «بررسی عوامل تاثیرگذار بر توسعه یا تهدید پایداری در شهر جدید اندیشه»، جغرافیایی سرزمین، سال هشتم، شماره ۳۰.
۱۵. داداش‌پور، هاشم (۱۳۹۰)، «تحلیلی بر عوامل تعیین‌کننده مزیت‌های مکانی در منطقه کلان شهری تهران: شواهد

- تجربی از چهار بخش صنعتی»، آمایش محیط، شماره ۱۴.
۱۶. رضوانی، محمدرضا (۱۳۸۹)، «شهرگزیزی و چشم‌انداز تمرکززدایی در شهر تهران»، نشریه مدیریت شهری، شماره ۲۵.
۱۷. رفیعیان، مجتبی، شالی، محمد (۱۳۹۱)، «تحلیل فضایی سطح توسعه‌یافتگی تهران به تفکیک مناطق شهری»، برنامه‌ریزی و آمایش فضا، دوره شانزدهم، شماره ۴.
۱۸. زالی، نادر، منصوری بیرجندی، سارا (۱۳۹۵)، «شناسایی راهبردهای آسیب‌پذیر توسعه اقتصادی منطقه با رویکرد برنامه‌ریزی فرض بنیاد (ABP) (مطالعه موردی: استان تهران)»، برنامه‌ریزی و آمایش فضا، دوره بیستم، شماره ۱.
۱۹. زرآبادی، سعیده، طباطبایی، زهرا سادات، سادات، سوده (۱۳۹۳)، «ساماندهی سکونتگاه‌های روستایی شهرستان دماوند براساس شاخص‌های شبکه منطقه‌ای (با بهره‌گیری از تکنیک تاپسیس)»، پژوهش‌های روستایی، شماره ۱۸.
۲۰. زنگی‌آبادی، علی، میرزائی، سارا (۱۳۹۳)، «تحلیل نابرابری نماگرهای توسعه پایدار فضای سبز شهری (مطالعه ی موردی: مناطق شهر تهران)»، مطالعات نواحی شهری، سال ۱، شماره ۱.
۲۱. زیاری، کرامت‌الله، قربانی، رامین، فرهادی، ابراهیم، الماسی، بهنام (۱۳۹۴)، «شناخت مناطق همگن برنامه‌ریزی فضایی در منطقه کلانشهری تهران با استفاده از روش خوشه بندی k-mean»، فصلنامه جغرافیایی سرزمین، دوره ۱۲، شماره ۴۶.
۲۲. سیف‌الدینی، فرانک، منصوریان، حسین (۱۳۹۰)، «تحلیل الگوی تمرکز خدمات شهری و آثار محیطی آن در شهر تهران»، محیط‌شناسی، دوره ۳۷، شماره ۶۰.
۲۳. شاعلی، جعفر، میرزائی، کتابون، مرادیان، فاطمه (۱۳۹۲)، «بررسی نقش اجرای طرح ناحیه محوری شهرداری تهران در توسعه پایدار محله‌ای»، مطالعات مدیریت شهری، دوره ۵، شماره ۱۳.
۲۴. شفیع‌ی‌ثابت، ناصر، اسماعیل‌زاده، حسن (۱۳۹۳)، «پیوندهای روستایی-شهری، شبکه بازارهای دوره‌ای و توسعه ناحیه‌ای (مورد مطالعه: سکونت‌گاه‌های پیرامونی کلانشهر تهران)»، آمایش سرزمین، دوره ششم، شماره ۲.
۲۵. شیعه، اسماعیل، فتاحی، مهکامه (۱۳۹۴)، «ارزیابی توان بوم‌ساختی روستاها و نقش آن در توسعه منطقه‌ای از دیدگاه بوم‌گردشگری (نمونه مطالعه: روستاهای شهرستان لوسان)»، مطالعات مدیریت شهری، دوره ۷، شماره ۲۲.
۲۶. صفوی، سید یحیی (رحیم)، پاپلی یزدی، محمدحسین (۱۳۹۵)، «چند نکته: ساماندهی تهران»، تحقیقات جغرافیایی، سال سی و یکم، شماره ۳.
۲۷. عندلیب، علیرضا (۱۳۹۰)، «چالش‌ها و نقش‌های چندگانه توسعه شهر تهران»، نشریه مدیریت شهری، شماره ۲۷.
۲۸. فریادی، شهرزاد، جعفری، حمیدرضا، عدل، مهسا (۱۳۸۸)، «برنامه‌ریزی محیط زیست در مناطق کوچک شهری-روستایی مطالعه موردی منطقه آدران، استان تهران، ایران»، فصلنامه علوم و تکنولوژی محیط زیست، سال یازدهم، شماره ۴.
۲۹. فنی، زهره (۱۳۸۳)، «شهرهای کوچک و توسعه منطقه‌ای (مطالعه موردی: منطقه تهران)»، مجله صفا، شماره ۳۸.
۳۰. فنی، زهره، صارمی، فرید (۱۳۹۲)، «رویکرد توسعه پایدار محله‌ای در کلانشهر تهران مورد: محله بهار منطقه ۷»، جغرافیا و توسعه، دوره ۱۱، شماره پیاپی ۳۰.
۳۱. قاجار خسروی، محمدمهدی (۱۳۹۱)، «تحلیلی بر عوامل و تبعات ساخت و سازهای غیر مجاز در استان تهران و راه‌حل‌های مقابله با آن»، مسکن و محیط روستا، شماره ۱۴۰.
۳۲. قاسمی، عبدالرسول، شاداب‌فر، الهام (۱۳۹۵)، «تأثیر سطح تحصیلات بر احتمال مالکیت مسکن: مقایسه بین دوره‌ای (مطالعه موردی: شهر تهران)»، پژوهشنامه اقتصادی، سال شانزدهم، شماره ۲ (پیاپی ۶۱).
۳۳. قراگوزلو، علیرضا، نوری کرمانی، علی، کشمیری، زهرا (۱۳۸۸)، «ارزیابی تغییرات کالبدی و تحلیل توسعه شهری با استفاده از داده‌های ماهواره‌ای با قدرت تفکیک بالا و سامانه‌های GIS/RS (مطالعه موردی منطقه پنج شهر تهران)»، علوم و تکنولوژی محیط‌زیست، دوره ۱۱، شماره ۱.
۳۴. قرخلو، مهدی، کلانتری خلیل‌آباد، حسین، اسکندری نوده، محمد (۱۳۸۷)، «بررسی دگرگونی در ساختار کالبدی و معماری روستاها و تشکیل روستا-شهر (مورد: آلود و پرندک)»، پژوهش‌های جغرافیای انسانی، شماره ۶۵.

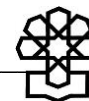


۳۵. محمودیان، حسین، قاسمی اردهائی، علی (۱۳۹۱)، «شبکه‌های اجتماعی مهاجران و بازتولید فرهنگ مهاجرت در مناطق روستایی: مطالعه‌ای کیفی بر جریان‌های مهاجرت از استان آذربایجان شرقی به استان تهران»، نشریه توسعه محلی (روستایی - شهری)، شماره ۶.
۳۶. مرصوصی، نفیسه (۱۳۸۳)، «توسعه‌یافتگی و عدالت اجتماعی شهر تهران»، پژوهش‌های اقتصادی، شماره ۱۴.
۳۷. مرصوصی، نفیسه، حاتمی نژاد، حسین، طالشی، مصطفی، عباسی، حامد (۱۳۹۱)، «بررسی وضعیت مسکن غیررسمی در شهرهای استان تهران با استفاده از تحلیل خوشه‌ای»، تحقیقات کاربردی علوم جغرافیایی، سال دوازدهم، شماره ۲۶.
۳۸. ملک قاسمی، علی، بابایی کفاکی، ساسان، عادل پیش بیجاری، ابراهیم (۱۳۸۴)، «بررسی کاربرد اصول آمایش سرزمین و GIS در توسعه جنگل و فضای سبز (مطالعه موردی در جنگل سرخه حصار تهران)»، علوم کشاورزی، دوره ۱۱، شماره ۳.
۳۹. میکائیلی تبریزی، علیرضا، مهروند، شهرزاد (۱۳۹۰)، «طراحی پایدار فضاهای گردشگری کوهستانی - مطالعه موردی: پارک طبیعت کوهسار تهران»، محیط‌شناسی، دوره سی و هفتم، شماره ۵۸.
۴۰. نامشخص، (۱۳۴۵)، «کارنامه سال ۱۳۴۴ سازمان آب منطقه‌ای تهران»، مسائل ایران، شماره ۳۶.
۴۱. نامشخص، «برنامه شرکت برق منطقه‌ای تهران»، مسائل ایران، شماره ۲۸ و ۲۹.
۴۲. نصیری، اسماعیل (۱۳۸۸)، «بررسی تأثیر نقش شهرهای کوچک در سازماندهی نظم فضایی (مطالعه موردی، شهر بومهن)»، پژوهش‌های بوم‌شناسی شهری، پیش شماره ۱.
۴۳. نعمتی، مرتضی، صالحی، رضا، حمیدی، غلامحسین (۱۳۹۰)، «ارزیابی و سطح بندی توسعه‌یافتگی مناطق شهری بر پایه تکنیک TOPSIS و GIS (مطالعه موردی: مناطق ۲۲ گانه شهر تهران)»، اندیشه جغرافیایی، شماره ۱۰.
۴۴. هژیرکیانی، کامبیز، نعمتی، صدیقه (۱۳۹۲)، «اثر فناوری اطلاعات و ارتباطات بر اشتغال در صنایع کارخانه‌ای استان تهران»، مدل‌سازی اقتصادی، سال هفتم، شماره ۱ (پیاپی ۲۱).
۴۵. یاسوری، مجید، حاتمی نژاد، حسین، اسدزاده، هانیه (۱۳۹۳)، «بررسی راهکارهای تمرکززدایی در ایران - تهران (قبل از انقلاب اسلامی تاکنون)»، آمایش سرزمین، شماره ۱۰.
۴۶. یآوری، علیرضا، نصیری اقدم، علی (۱۳۸۹)، «آثار هدفمندسازی یارانه‌ها بر نظام مالیه شهرداری‌ها»، اقتصاد شهر، سال دوم، شماره ۸.

## ۸-۲. پایان‌نامه

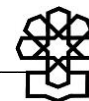
۴۷. ابوالقاسی، گیتی (۱۳۹۱)، «تأثیر گردشگری روستایی بر تغییرات کالبدی و زیست محیطی روستاها مطالعه موردی دهستان سولقان»، پایان‌نامه کارشناسی ارشد، دانشگاه آزاد اسلامی واحد تهران مرکزی - دانشکده ادبیات و علوم انسانی.
۴۸. احمدی زدی، سکینه (۱۳۹۲)، «بررسی تأثیر ایجاد و توسعه شهرک صنعتی بر توسعه منطقه‌ای (مطالعه موردی: شهرک صنعتی شمس آباد)»، کارشناسی ارشد، دانشکده علوم اجتماعی، دانشگاه علامه طباطبایی.
۴۹. اسدزاده، هانیه (۱۳۹۲)، «بررسی نقش سیاست‌های منطقه‌ای برنامه‌های توسعه بعد از انقلاب در تمرکززدایی تهران»، کارشناسی ارشد، دانشکده ادبیات و علوم انسانی، دانشگاه گیلان.
۵۰. افخمی علی‌شاه، سمیرا (۱۳۹۴)، «برنامه‌ریزی کاهش خطرپذیری زلزله در سطح منطقه‌ای (نمونه‌ی موردی شهرستان ری)»، کارشناسی ارشد، دانشکده علوم اجتماعی، دانشگاه علامه طباطبایی.
۵۱. اکبری، مهناز (۱۳۹۱)، «توسعه درون شهری منطقه یک شهر تهران»، پایان‌نامه کارشناسی ارشد، دانشگاه خوارزمی - دانشکده علوم جغرافیایی.
۵۲. بامدادفر، امیر (۱۳۹۲)، «توسعه فرهنگی و نقش توزیع کتاب در توسعه پایدار منطقه‌ای اسلامشهر در غرب استان تهران»، کارشناسی ارشد، دانشکده هنر و معماری، دانشگاه آزاد اسلامی واحد تهران مرکزی.
۵۳. برمکی، افشین (۱۳۸۸)، «شناسایی خوشه‌های صنعتی پیشرو در استان تهران»، کارشناسی ارشد، دانشکده اقتصاد، دانشگاه علامه طباطبایی.
۵۴. بهروزی اصفهانی، بهزاد (۱۳۹۱)، «بررسی اثرات کالبدی - فضایی احداث فرودگاه بر روی الگوی توسعه مناطق (نمونه

- موردی: بررسی اثرات فرودگاه امام خمینی بر روی شهر تهران»، پایان‌نامه کارشناسی ارشد، دانشگاه آزاد اسلامی واحد تهران مرکزی - دانشکده هنر و معماری.
۵۵. بیگلری، شادی (۱۳۸۹)، «ارزیابی عملکرد مدیریت شهری در پایداری محله‌های ناحیه ۲ شهرداری منطقه ۴ تهران»، کارشناسی ارشد، دانشکده ادبیات و علوم انسانی، دانشگاه تربیت مدرس.
۵۶. پورضرابی، نصیبه (۱۳۹۲)، «بررسی مقایسه‌ای اهمیت زیر بخش‌های خدمات مالی در اقتصاد ایران و استان تهران بر مبنای رویکرد نوین پیوندهای تحلیل داده-ستانده»، پایان‌نامه کارشناسی ارشد، دانشگاه الزهرا (س) - دانشکده اقتصاد و حسابداری.
۵۷. پیروی، موحدی (۱۳۹۲)، «بررسی وضعیت خوشه مبل در تهران و ارزیابی تأثیر آن بر رشد جنوب غربی تهران»، کارشناسی ارشد، دانشکده علوم اجتماعی، دانشگاه علامه طباطبایی.
۵۸. تاجیک، اکرم (۱۳۸۸)، «بررسی تحولات کالبدی- فضایی روستاهای مجاور کلانشهر تهران (نمونه موردی: دارآباد)»، پایان‌نامه کارشناسی ارشد، دانشگاه تربیت معلم تهران، دانشکده ادبیات و علوم انسانی.
۵۹. حسینی، سیدعبدالوهاب (۱۳۹۵)، «بررسی و ارزیابی راهکارهای توسعه گردشگری منطقه‌ای با استفاده از برندسازی مقاصد ویژه گردشگری (نمونه موردی شهرستان تهران)»، پایان‌نامه کارشناسی ارشد، دانشگاه آزاد اسلامی - دانشگاه آزاد اسلامی واحد تهران مرکزی، دانشکده هنر و معماری.
۶۰. خانی، مریم (۱۳۹۰)، «ارزیابی میزان موفقیت شهرهای جدید در توسعه منفصل مادر شهر تهران (نمونه موردی شهر جدید پرد)»، کارشناسی ارشد، دانشکده علوم اجتماعی، دانشگاه علامه طباطبایی.
۶۱. خرقانی، ناصر (۱۳۸۸)، «نقش و عملکرد شورای اسلامی در توسعه روستاها نمونه موردی: روستاهای بخش مرکزی شهرستان شهریار»، پایان‌نامه کارشناسی ارشد، دانشگاه شهید بهشتی - دانشکده علوم زمین.
۶۲. رستم‌آبادی، سمیه (۱۳۸۸)، «برنامه‌ریزی توسعه پایدار شهری با تأکید بر بعد اجتماعی توسعه نمونه موردی محله چهارصد دستگانه تهران»، پایان‌نامه کارشناسی ارشد، دانشگاه شهید بهشتی - دانشکده معماری و شهرسازی.
۶۳. روزبهانی، نیره (۱۳۹۴)، «ارزیابی آسیب‌پذیری بخش‌های کلیدی اقتصاد در شرایط ریسک غیر عملیاتی (مطالعه موردی زلزله استان تهران)»، کارشناسی ارشد، دانشکده اقتصاد، دانشگاه علامه طباطبایی.
۶۴. زینالی، ناهید (۱۳۹۴)، «نقش نهادها و سازمان‌های مدیریتی در توسعه پایدار منطقه ی کلانشهری تهران»، کارشناسی ارشد، دانشکده علوم اجتماعی، دانشگاه علامه طباطبایی.
۶۵. سروری، تورش (۱۳۹۰)، «بررسی و ارائه‌ی مدل توسعه‌ی کاربری اراضی در منطقه ی لواسانات با توجه به خطرات طبیعی (زلزله، سیل و زمین لغزش) براساس داده‌های سنجش از دور در سیستم اطلاعات جغرافیایی (GIS)»، کارشناسی ارشد، دانشکده علوم اجتماعی، دانشگاه علامه طباطبایی.
۶۶. سید احمدی ممقانی، فهیمه (۱۳۸۹)، «شناسایی الگوی آسیب‌پذیری فضایی سکونتگاه‌های شهری در برابر زلزله (منطقه جاجرود)»، کارشناسی ارشد، دانشکده علوم اجتماعی، دانشگاه علامه طباطبایی.
۶۷. شاکری مطلق، ملیحه (۱۳۹۰)، «سنجش شاخص‌های پایداری شهر کوچک وحیدیه (با تأکید بر نقش شهرهای کوچک در توسعه مناطق حومه کلان‌شهر تهران)»، پایان‌نامه کارشناسی ارشد، دانشگاه علامه طباطبایی - دانشکده علوم اجتماعی.
۶۸. صابری، عبدالمطلب (۱۳۹۲)، «ارزیابی عملکرد مدیریت شهری در پایداری محلات شهری، مورد مطالعه: محله اکباتان منطقه ۵ شهر تهران»، پایان‌نامه کارشناسی ارشد، دانشگاه تربیت مدرس - دانشکده ادبیات و علوم انسانی.
۶۹. صالحی مرندف احمد (۱۳۷۶)، «بررسی علل و انگیزه‌های اقتصادی مهاجرت از استان‌های مختلف کشور به استان تهران»، کارشناسی ارشد، دانشکده اقتصاد، دانشگاه علامه طباطبایی.
۷۰. صبوری، علی (۱۳۸۵)، «محاسبه و تحلیل جدول داده- ستانده استان تهران (۱۳۸۰) با استفاده از روش سهم مکانی تعمیم یافته FLQ»، کارشناسی ارشد، دانشکده اقتصاد، دانشگاه علامه طباطبایی.
۷۱. عبدی، نادر (۱۳۷۶)، «بررسی مسائل اقتصاد شهری در منطقه ۴ شهرداری تهران، کارشناسی ارشد، دانشکده اقتصاد، دانشگاه علامه طباطبایی.



۷۲. عظیمی، میترا (۱۳۸۸)، «بررسی شاخص‌های اقتصادی- اجتماعی و روش‌های تعیین محدوده منطقه شهری تهران و ارایه الگوی مناسب برای آن»، کارشناسی ارشد، دانشکده علوم اجتماعی، دانشگاه علامه طباطبایی.
۷۳. غلامرضایی، حوری (۱۳۹۲)، «بررسی تأثیرات متقابل حمل‌ونقل ریلی بین‌شهری بر توسعه منطقه‌ای و تقویت پیوندهای بین مراکز جمعیتی، نمونه موردی: محور ارتباطی قطار سریع‌السیر تهران- هشتگرد»، پایان‌نامه کارشناسی ارشد، دانشگاه آزاد اسلامی واحد تهران مرکزی- دانشکده هنر و معماری.
۷۴. فراهانی، نیلوفر (۱۳۹۵)، «سنجش پایداری اجتماعی و اکولوژیک منطقه پیراشهری اسلامشهر با استفاده از چارچوب DPSIR»، کارشناسی ارشد، دانشکده علوم اجتماعی، دانشگاه علامه طباطبایی.
۷۵. فرشادپور، گلناز (۱۳۹۱)، «بررسی نقش شهرهای میانی در توسعه منطقه‌ای (نمونه موردی استان تهران)»، کارشناسی ارشد، دانشکده علوم اجتماعی، دانشگاه علامه طباطبایی.
۷۶. قاسمی، سجاد (۱۳۹۲)، «بررسی توسعه محله‌های شهری با تأکید بر الگوی حکمروایی خوب شهری نمونه مورد مطالعه (منطقه ۱۹ شهرداری تهران)»، پایان‌نامه کارشناسی ارشد، دانشگاه تربیت معلم، تهران، دانشکده جغرافیا.
۷۷. قربانی، صحابه (۱۳۹۲)، «ارائه الگوی توسعه متناسب شهرستان دماوند با تأکید بر ضوابط و مقررات و مدیریت منطقه‌ای»، کارشناسی ارشد، دانشکده علوم اجتماعی، دانشگاه علامه طباطبایی.
۷۸. قنبری، فرزانه (۱۳۹۴)، «سنجش عوامل تعیین‌کننده مزیت‌های رقابتی در جهت دستیابی به توسعه منطقه‌ای در منطقه کلانشهری تهران»، پایان‌نامه کارشناسی ارشد، دانشگاه آزاد اسلامی واحد تهران مرکزی- دانشکده هنر و معماری.
۷۹. متین‌راد، موسی الرضا (۱۳۹۰)، «نقش عوامل اکولوژیکی در محله محوری و توسعه پایدار شهری (نمونه موردی منطقه ۱۵ شهرداری تهران)»، پایان‌نامه کارشناسی ارشد، دانشگاه آزاد اسلامی واحد سمنان- دانشکده ادبیات و علوم انسانی.
۸۰. محرمی، محمد (۱۳۹۰) «محاسبه جدول داده- ستانده استان تهران بر مبنای ضرایب فنی داخلی مطالعه موردی استان تهران»، کارشناسی ارشد، دانشکده اقتصاد، دانشگاه علامه طباطبایی.
۸۱. منصوروی کیا، حامد (۱۳۹۳)، «بررسی تأثیرات سکونتگاه‌های غیررسمی و گروه‌های اجتماعی حاشیه‌نشین بر توسعه منطقه ورامین»، کارشناسی ارشد، دانشکده هنر و معماری، دانشگاه آزاد اسلامی واحد تهران مرکزی.
۸۲. منیری، زهره (۱۳۸۹)، «اثرات توسعه‌ی گردشگری مذهبی بر شهرری»، کارشناسی ارشد، دانشکده علوم اجتماعی، دانشگاه علامه طباطبایی.
۸۳. میرزاملکی، عطیه (۱۳۸۹)، «بررسی وضعیت مهاجرت در استان تهران با استفاده از ماتریس‌های مهاجرتی بین استانی در فاصله سال‌های ۸۵-۱۳۷۵ با تأکید بر الگوی توسعه‌یافتگی منطقه‌ای»، کارشناسی ارشد، دانشکده علوم اجتماعی، دانشگاه علامه طباطبایی.
۸۴. ولی‌نژاد ترکمانی، رضا (۱۳۸۹)، «ارزیابی پیوندهای بین‌بخشی با استفاده از روش بردار ویژه- مطالعه موردی استان تهران»، کارشناسی ارشد، دانشکده اقتصاد، دانشگاه علامه طباطبایی.
- ۸-۳. طرح**
۸۵. ایران خودرو، (۱۳۷۰)، «طرح توسعه مجتمع مسکونی پیکان‌شهر».
۸۶. خاکپور، محمد، (۱۳۵۷)، «مشکلات ناشی از توسعه سریع تهران»، دانشگاه تهران.
۸۷. دانشگاه تهران، (۱۳۵۲)، «حاشیه‌شینان تهران تغذیه و بهداشت».
۸۸. دانشگاه تهران، (۱۳۵۶)، «بررسی امکانات توسعه و تقویت تعاونی‌های مسکن در شهرهای پرجمعیت (تهران، اصفهان و شیراز)، وضع مسکن در تهران باتوجه به تعاونی‌های مسکن».
۸۹. دربندی، سعادت، رحمان، محمد علی، (۱۳۶۱)، «گزارش وضع موجود اقتصادی، اجتماعی استان تهران»، شورای عالی برنامه‌ریزی استان تهران.
۹۰. دفتر مطالعات و برنامه‌ریزی، (۱۳۶۵)، «طرح تمرکز زدایی شهر تهران».

۹۱. دهقان، علیرضا، (نامشخص)، «شناسایی و توصیف مشکلات کارگاه‌های صنعتی در شهر تهران»، مؤسسه کار و تأمین اجتماعی.
۹۲. سازمان مدیریت و برنامه‌ریزی استان تهران، (۱۳۵۵)، «آمایش استان از دیدگاه استراتژی درازمدت آمایش سرزمین».
۹۳. سازمان مدیریت و برنامه‌ریزی استان تهران، (۱۳۶۳)، «مطالعات آمایش سرزمین چارچوب نظری توسعه».
۹۴. سازمان مدیریت و برنامه‌ریزی استان تهران، (۱۳۸۸)، «مطالعات آمایش استان تهران».
۹۵. سازمان برنامه و بودجه استان تهران، (۱۳۶۱)، «مسئله تمرکز و سیاست‌های تمرکز زدائی از تهران»، سازمان برنامه و بودجه استان تهران واحد برنامه‌ریزی منطقه‌ای.
۹۶. شرکت سهامی فروشگاه مرکز صنایع‌دستی، (۱۳۵۵)، «بررسی فروشگاه‌های صنایع‌دستی بخش خصوصی در شهر تهران».
۹۷. شهرداری تهران، (۱۳۶۱)، «خلاصه نقدی بر طرح جامع شهر تهران و خلاصه‌ای از گزارشات انتخاب شده برای تجدید نظر در طرح جامع شهر تهران».
۹۸. شهرداری تهران، (۱۳۶۳)، «بررسی اجمالی سیستم حمل‌ونقل عمومی سریع‌السیار شهر تهران»، شهرداری تهران.
۹۹. شهرداری تهران، (۱۳۶۰)، «بررسی حوزه نفوذ شهر تهران و نحوه هماهنگی برنامه‌ریزی در سطح تهران بزرگ».
۱۰۰. شهرداری تهران، (۱۳۶۰)، «طرح پیشنهادی خودکفائی اداری- خدماتی مناطق بیست‌گانه تهران».
۱۰۱. شهرداری تهران، (۱۳۶۰)، «طرح تمرکززدائی شهر تهران».
۱۰۲. طاهر، عزیز، (۱۳۵۱)، «بررسی وضع مسکن در شهر تهران»، وزارت آبادانی و مسکن، واحد طرح‌ها و بررسی‌ها.
۱۰۳. علامه، نجم‌الدین، (۱۳۷۱)، «طرح نمایش پراکندگی واحدهای صنعتی، اداری و تجاری شهر تهران»، مرکز آمار ایران.
۱۰۴. فردوست، فریفته، (۱۳۵۸)، «مطالعه و بررسی در شهرک فرحزاد و اکباتان در رابطه با مسایل شهر تهران»، دانشگاه تهران.
۱۰۵. فرمانفرمائی، عبدالعزیز، (نامشخص)، «طرح توسعه شهر جدید کن».
۱۰۶. فرمانفرمائی، عبدالعزیز، (نامشخص)، «طرح توسعه شهرک لویزان».
۱۰۷. کریم‌زاده، عباس و همکاران، (نامشخص)، «امکان سنجی راه‌اندازی بازارچه‌های روستایی مطالعه موردی استان تهران»، وزارت جهاد کشاورزی.
۱۰۸. مرکز مطالعات و برنامه‌ریزی، (۱۳۸۵)، «مغایرت طرح جامع شهر تهران- راهبردهای ساماندهی حریم منطقه ۴ تهران».
۱۰۹. منفرد معصومی، یوسف، (۱۳۶۰)، «گزارش برنامه کار طرح مطالعاتی زمین و مسکن برای شهر تهران»، شهرداری تهران.
۱۱۰. منفرد معصومی، یوسف، ابراهیمی، محسن، (۱۳۶۲)، «گزارش مقدماتی برنامه‌نوسازی شهری و مسکن در تهران»، شهرداری تهران.
۱۱۱. موید، سلیم، (نامشخص)، «کتاب سیمای میراث فرهنگی استان تهران»، سازمان میراث فرهنگی کشور.
۱۱۲. مؤسسه ویکتور گروئن، (۱۳۴۹)، «طرح جامع شهر تهران».
۱۱۳. مؤسسه ویکتور گروئن، (۱۳۴۷)، «طرح تفصیلی عباس‌آباد».
۱۱۴. نامشخص، (۱۳۵۵)، «طرح خانه‌سازی در اراضی کن».
۱۱۵. نامشخص، (۱۳۶۲)، «طرح تعیین محدوده شهرهای استان تهران».
۱۱۶. نامشخص، «نگرشی بر سازمان برنامه‌ریزی و نظارت بر گسترش شهر تهران».
۱۱۷. وزارت آبادانی و مسکن، (۱۳۴۷)، «طرح جامع عباس‌آباد».
۱۱۸. وزارت راه و شهرسازی، (۱۳۹۰)، «پروژه شهرک گردشگری زرننده ایران».
۱۱۹. وزارت راه و شهرسازی، (۱۳۹۰)، «طرح جامع شهر آبعلی واقع در حوزه شهری رودهن- بومهن».
۱۲۰. وزارت راه و شهرسازی، (۱۳۹۰)، «طرح جامع شهر باغستان».



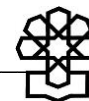
۱۲۱. وزارت راه و شهرسازی (۱۳۹۰)، «طرح جامع شهر گلستان».
۱۲۲. وزارت راه و شهرسازی، (۱۳۹۰)، «طرح جامع شهر بومهن واقع در حوزه شهری رودهن - بومهن».
۱۲۳. وزارت راه و شهرسازی، (۱۳۹۰)، «طرح جامع شهر پیشوا واقع در حوزه شهری ورامین».
۱۲۴. وزارت راه و شهرسازی، (۱۳۹۰)، «طرح جامع شهر حسن آباد واقع در حوزه شهری حسن آباد».
۱۲۵. وزارت راه و شهرسازی، (۱۳۹۰)، «طرح جامع شهر رباط کریم واقع در حوزه شهری اسلام شهر - رباط کریم».
۱۲۶. وزارت راه و شهرسازی، (۱۳۹۰)، «طرح جامع شهر رودهن واقع در حوزه شهری رودهن - بومهن».
۱۲۷. وزارت راه و شهرسازی، (۱۳۹۰)، «طرح جامع شهر شهریار».
۱۲۸. وزارت راه و شهرسازی، (۱۳۹۰)، «طرح راهبردی - ساختاری شهر صفادشت».
۱۲۹. وزارت راه و شهرسازی، (۱۳۹۰)، «طرح راهبردی - ساختاری شهر قدس».
۱۳۰. وزارت راه و شهرسازی، (۱۳۹۰)، «طرح راهبردی - ساختاری شهر ورامین».
۱۳۱. وزارت راه و شهرسازی، (۱۳۹۱)، «طرح آماده سازی اراضی ۴۸۸ هکتاری دره بهشت پردیس».
۱۳۲. وزارت راه و شهرسازی، (۱۳۹۱)، «طرح تفصیلی جدید شهر تهران».
۱۳۳. وزارت راه و شهرسازی، (۱۳۹۱)، «طرح جامع - تفصیلی شهر ارجمند».
۱۳۴. وزارت راه و شهرسازی، (۱۳۹۱)، «طرح مغایرت آماده سازی فاز ۵ شهر پردیس».
۱۳۵. وزارت راه و شهرسازی، (۱۳۹۱)، «طرح مغایرت آماده سازی فاز ۹ شهر پردیس».
۱۳۶. وزارت راه و شهرسازی، (۱۳۹۲)، «احداث شهرک ویلایی تماشا در خارج از حریم شهر جدید پردیس».
۱۳۷. وزارت راه و شهرسازی، (۱۳۹۲)، «تجدیدنظر طرح مجموعه شهری تهران».
۱۳۸. وزارت راه و شهرسازی، (۱۳۹۳)، «طرح جامع و تفصیلی شهر آفتاب».
۱۳۹. وزارت راه و شهرسازی، (۱۳۹۳)، «گزارشی در خصوص بوستان ولایت تهران (اراضی قلعه مرغی)».
۱۴۰. وزارت راه و شهرسازی، (۱۳۹۴)، «طرح ویژه شهر فرهنگی مذهبی آفتاب».
۱۴۱. وزارت راه و شهرسازی، (۱۳۹۴)، «مطالعات ارزیابی طرح مجموعه شهری تهران».
۱۴۲. وزارت راه و شهرسازی، (نامشخص)، «طرح تأسیسات رامشهر».
۱۴۳. وزارت راه و شهرسازی، (نامشخص)، «طرح تفصیلی شهر جدید مافین آباد».
۱۴۴. وزارت راه و شهرسازی، (نامشخص)، «طرح جامع شهر فرحناز (لواسان)».
۱۴۵. وزارت راه و شهرسازی، (نامشخص)، «طرح راهبردی - ساختاری توسعه و عمران شهر تهران - منطقه بندی».
۱۴۶. وزارت مسکن و آبادانی، (۱۳۳۶)، «طرح شهرسازی مسکونی غرب میدان شهید (آزادی)».
۱۴۷. وزارت مسکن و شهرسازی، (۱۳۶۸)، «طرح جامع اسلامشهر».
۱۴۸. وزارت مسکن و شهرسازی، (۱۳۷۰)، «طرح حفظ و ساماندهی شهر تهران».
۱۴۹. وزارت مسکن و شهرسازی، (۱۳۷۰)، «مکان یابی توزیع فعالیت های متمرکز در تهران در سطح کشور».
۱۵۰. وزارت مسکن و شهرسازی، (۱۳۷۱)، «ایجاد شهر جدید اندیشه».
۱۵۱. وزارت مسکن و شهرسازی، (۱۳۷۱)، «بررسی طرح جامع شهر تهران».
۱۵۲. وزارت مسکن و شهرسازی، (۱۳۷۲)، «ایجاد شهرک مسکونی ۴۰ هزار نفری در منطقه تهران - کوریجان».
۱۵۳. وزارت مسکن و شهرسازی، (۱۳۷۴)، «طرح توسعه و عمران شهر جدید پردیس».
۱۵۴. وزارت مسکن و شهرسازی، (۱۳۷۴)، «طرح شهرک گل ها».
۱۵۵. وزارت مسکن و شهرسازی، (۱۳۷۶)، «طرح طبقه بندی ساختار فیزیکی تهران بزرگ»، شرکت سامان زیست شهر.
۱۵۶. وزارت مسکن و شهرسازی، (۱۳۷۶)، «طرح نوسازی اراضی عباس آباد».
۱۵۷. وزارت مسکن و شهرسازی، (۱۳۷۷)، «طرح جامع شهر پزند».
۱۵۸. وزارت مسکن و شهرسازی، (۱۳۷۷)، «طرح مکان یابی ساختمان های بلندمرتبه شهر تهران».
۱۵۹. وزارت مسکن و شهرسازی، (۱۳۷۸)، «طرح جامع شهر لواسان».
۱۶۰. وزارت مسکن و شهرسازی، (۱۳۷۹)، «طرح جامع راهبردی حوزه نفوذ حرم امام».

۱۶۱. وزارت مسکن و شهرسازی، (۱۳۷۹)، «طرح جامع شهر اندیشه».
۱۶۲. وزارت مسکن و شهرسازی، (۱۳۸۴)، «طرح بازنگری جامع شهر جدید پرند».
۱۶۳. وزارت مسکن و شهرسازی، (۱۳۸۶)، «طرح جامع شهر آبسرد».
۱۶۴. وزارت مسکن و شهرسازی، (۱۳۸۶)، «طرح جامع شهر باقرشهر».
۱۶۵. وزارت مسکن و شهرسازی، (۱۳۸۶)، «طرح جامع شهر جوادآباد».
۱۶۶. وزارت مسکن و شهرسازی، (۱۳۸۶)، «طرح جامع شهر شریف‌آباد».
۱۶۷. وزارت مسکن و شهرسازی، (۱۳۸۶)، «طرح جامع شهر فیروزکوه».
۱۶۸. وزارت مسکن و شهرسازی، (۱۳۸۷)، «طرح جامع شهر آفتاب».
۱۶۹. وزارت مسکن و شهرسازی، (۱۳۸۷)، «طرح جامع شهر تهران».
۱۷۰. وزارت مسکن و شهرسازی، (۱۳۸۷)، «طرح جامع شهر شاهدشهر».
۱۷۱. وزارت مسکن و شهرسازی، (۱۳۸۷)، «طرح جامع شهر صباشهر».
۱۷۲. وزارت مسکن و شهرسازی، (۱۳۸۷)، «طرح جامع شهر فردوسیه».
۱۷۳. وزارت مسکن و شهرسازی، (۱۳۸۷)، «طرح جامع شهر کهریزک».
۱۷۴. وزارت مسکن و شهرسازی، (۱۳۸۷)، «طرح جامع شهر وحیدیه».
۱۷۵. وزارت مسکن و شهرسازی، (۱۳۸۸)، «طرح جامع شهر دماوند».
۱۷۶. وزارت مسکن و شهرسازی، (۱۳۸۸)، «طرح جامع شهر چهاردانگه».
۱۷۷. وزارت مسکن و شهرسازی، (۱۳۸۹)، «طرح جامع شهر اسلامشهر».
۱۷۸. وزارت مسکن و شهرسازی، (۱۳۸۹)، «طرح جامع شهر پاکدشت».
۱۷۹. وزارت مسکن و شهرسازی، (۱۳۸۹)، «طرح جامع ناحیه شرق استان تهران».
۱۸۰. وزارت مسکن و شهرسازی (۱۳۸۹)، «گزارش کمیته برنامه‌ریزی و چگونگی تأمین آب موردنیاز مجموعه شهری تهران».
۱۸۱. وزارت مسکن و شهرسازی، (۱۳۸۴)، «بازنگری طرح جامع شهر جدید پردیس».

## ۹. چهارمحال و بختیاری

### ۹-۱. مقالات

۱. اکبری سامانی، ناهید، بدری، سیدعلی، سلمانی، محمد (۱۳۹۱)، «برنامه‌ریزی راهبردی گردشگری روستایی با استفاده از ماتریس ارزیابی IEF و EFE (مطالعه موردی: بخش سامان- شهرستان شهرکرد)»، پژوهش‌های روستایی، سال ۳، شماره ۴.
۲. شمعی، علی، فدایی دهکردی، فاطمه (۱۳۹۲)، «تحلیلی بر الگوی توسعه کالبدی- فضایی شهرکرد با استفاده از مدل‌های آنترپوی شانون و هلدرن طی سال‌های ۱۳۸۵ - ۱۳۳۵»، اطلاعات جغرافیایی (سپهر)، شماره ۸۵.
۳. شمس‌الدینی، شهباز (۱۳۸۲)، «بررسی موانع و مشکلات توسعه پایدار روستایی با تأکید بر استان چهارمحال و بختیاری»، کنگره توسعه روستایی: چالش‌ها و چشم‌اندازها.
۴. شهبازی، میثم، دوستی ایرانی، لیلا، المدرسی، سیدعلی، رجائی، محمدعلی (۱۳۹۲)، «بررسی و ارزیابی توسعه شهرکرد مبتنی بر مدیریت بحران»، اقتصاد و مدیریت شهری، سال، شماره ۴.
۵. غفاری، سیدرامین، ترکی هرچکانی، معصومه (۱۳۹۰)، «بررسی عوامل مؤثر بر مشارکت زنان و دختران در توسعه مناطق روستایی استان چهارمحال و بختیاری (مطالعه موردی: روستاهای بخش فارسان)»، فصلنامه جامعه‌شناسی مطالعات جوانان، سال ۲، شماره ۳.
۶. کرمی دهکردی، مهدی، عین‌الدین کوهستانی، حسین، کرباسیون، مصطفی (۱۳۹۴)، «واکوی کیفی مشکلات گردشگری روستایی با استفاده از نظریه مبنایی؛ (مورد مطالعه: روستای شگفت سرآقاسید- شهرستان کوه‌رنگ)»، برنامه‌ریزی منطقه‌ای، سال ۵، شماره ۱۸.



۷. کرمی دهکردی، مهدی، کلانتری، خلیل (۱۳۹۰)، «شناسایی مشکلات گردشگری روستایی استان چهارمحال و بختیاری با استفاده از تکنیک تئوری بنیانی»، پژوهش‌های روستایی، سال ۲، شماره ۳.
۸. نظم‌فر، حسین، پادروندی، بهزاد (۱۳۹۲)، «بررسی و تحلیل سطح برخورداری شهرستان‌های استان چهارمحال و بختیاری از شاخص‌های توسعه با استفاده از مدل تاپسیس فازی»، نشریه پژوهش و برنامه‌ریزی شهری، سال چهارم، شماره چهاردهم.
۹. نوری، سید هدایت‌الله، نوروزی آورگانی، اصغر (۱۳۸۶)، «ارزیابی توان محیطی برای توسعه توریسم در دهستان چغاخور»، مجله پژوهشی دانشگاه اصفهان، شماره ۲۲.

## ۲-۹. پایان‌نامه

۱۰. آزادگان دهکردی، سعید (۱۳۹۲)، «ارزیابی اثرات توسعه بر محیط‌زیست استان چهارمحال و بختیاری با استفاده از مدل تخریب در واحدهای دهستان»، پایان‌نامه کارشناسی ارشد، دانشگاه شهرکرد - دانشکده کشاورزی و منابع طبیعی.
۱۱. شریفی، خدیجه (۱۳۸۸)، «روند تبدیل روستا به شهر و نقش آن در توسعه روستاهای پیرامونی (مورد: شلمزار در شهرستان شهرکرد استان چهارمحال بختیاری)»، پایان‌نامه کارشناسی ارشد، دانشگاه شهید بهشتی - دانشکده علوم زمین.
۱۲. رحیمی‌بلداجی، ابراهیم (۱۳۸۸)، «نقش صنایع کوچک در توسعه منطقه‌ای (مطالعه موردی شهرستان بروجن)»، پایان‌نامه کارشناسی ارشد، دانشگاه شهید بهشتی، دانشکده علوم زمین.
۱۳. قائدی، مختار (۱۳۷۹)، «مقایسه تطبیقی توسعه شهرستان‌های استان چهارمحال بختیاری»، کارشناسی ارشد، دانشکده اقتصاد، دانشگاه علامه طباطبایی.
۱۴. محمودیان، مرتضی (۱۳۹۳)، «برنامه‌ریزی گردشگری و تأثیر آن در توسعه منطقه‌ای (نمونه مورد مطالعه: شهرستان بروجن)»، پایان‌نامه کارشناسی ارشد، دانشگاه آزاد اسلامی واحد یزد - دانشکده هنر و معماری.

## ۳-۹. طرح

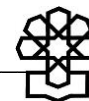
۱۵. سازمان مدیریت و برنامه‌ریزی استان، (۱۳۵۵)، «آمایش استان از دیدگاه استراتژی درازمدت آمایش سرزمین».
۱۶. سازمان مدیریت و برنامه‌ریزی استان، (۱۳۶۳)، «مطالعات آمایش سرزمین چارچوب نظری توسعه».
۱۷. سازمان مدیریت و برنامه‌ریزی استان، (۱۳۸۳)، «اصول کلی طرح آمایش استان».
۱۸. وزارت راه و شهرسازی، (۱۳۹۰)، «طرح توسعه و عمران (جامع) شهر اردل».
۱۹. وزارت راه و شهرسازی، (۱۳۹۰)، «طرح توسعه و عمران (جامع) شهر چلگرد».
۲۰. وزارت راه و شهرسازی، (۱۳۹۱)، «طرح توسعه و عمران (جامع) شهر سورشجان».
۲۱. وزارت راه و شهرسازی، (۱۳۹۱)، «طرح توسعه و عمران (جامع) شهر گهرو».
۲۲. وزارت راه و شهرسازی، (۱۳۹۱)، «طرح توسعه و عمران (جامع) شهر هفشجان».
۲۳. وزارت راه و شهرسازی، (۱۳۹۱)، «طرح جامع شهر بلداجی».
۲۴. وزارت راه و شهرسازی، (۱۳۹۱)، «طرح جامع شهر شلمزار».
۲۵. وزارت راه و شهرسازی، (۱۳۹۱)، «طرح جامع شهر فرادنبه».
۲۶. وزارت راه و شهرسازی، (۱۳۹۱)، «طرح جامع منطقه نمونه گردشگری بازفت».
۲۷. وزارت راه و شهرسازی، (۱۳۹۱)، «طرح جامع منطقه نمونه گردشگری دیمه».
۲۸. وزارت راه و شهرسازی، (۱۳۹۲)، «طرح جامع - تفصیلی شهر نقنه».
۲۹. وزارت راه و شهرسازی، (۱۳۹۲)، «طرح جامع - تفصیلی شهر طاقانک».
۳۰. وزارت راه و شهرسازی، (۱۳۹۲)، «طرح جامع - تفصیلی شهر آلونی».
۳۱. وزارت راه و شهرسازی، (۱۳۹۲)، «طرح جامع - تفصیلی شهر سفیددشت».
۳۲. وزارت راه و شهرسازی، (۱۳۹۲)، «طرح جامع - تفصیلی شهر مال خلیفه».
۳۳. وزارت راه و شهرسازی، (۱۳۹۳)، «طرح جامع - تفصیلی شهر سودجان».
۳۴. وزارت راه و شهرسازی، (۱۳۹۳)، «طرح جامع - تفصیلی شهر کره‌ای».

۳۵. وزارت راه و شهرسازی، (۱۳۹۳)، «طرح جامع -تفضیلی شهر نافع».
۳۶. وزارت راه و شهرسازی، (۱۳۹۳)، «طرح جامع-تفضیلی شهر کبان».
۳۷. وزارت راه و شهرسازی، (۱۳۹۴)، «طرح جامع شهر باباحیدر».
۳۸. وزارت راه و شهرسازی، (۱۳۹۴)، «طرح جامع شهر گندمان».
۳۹. وزارت راه و شهرسازی، (۱۳۹۴)، «طرح جامع شهر لردگان».
۴۰. وزارت مسکن و شهرسازی، (۱۳۵۵)، «طرح جامع شهرکرد».
۴۱. وزارت مسکن و شهرسازی، (۱۳۶۵)، «طرح جامع بروجن».
۴۲. وزارت مسکن و شهرسازی، (۱۳۶۵)، «طرح توسعه و عمران و حوزه نفوذ شهر فرخشهر».
۴۳. وزارت مسکن و شهرسازی، (۱۳۶۵)، «طرح توسعه و عمران و حوزه نفوذ و تفضیلی شهر بروجن».
۴۴. وزارت مسکن و شهرسازی، (۱۳۶۸)، «طرح توسعه و عمران و حوزه نفوذ و تفضیلی شهرکرد».
۴۵. وزارت مسکن و شهرسازی، (۱۳۶۹)، «طرح جامع شهر شهرکرد».
۴۶. وزارت مسکن و شهرسازی، (۱۳۷۷)، «طرح توسعه و عمران (جامع) شهرستان بروجن».
۴۷. وزارت مسکن و شهرسازی، (۱۳۷۸)، «طرح جامع شهرستان شهرکرد».
۴۸. وزارت مسکن و شهرسازی، (۱۳۸۰)، «طرح جامع شهر بروجن».
۴۹. وزارت مسکن و شهرسازی، (۱۳۸۲)، «طرح جامع شهرکرد».
۵۰. وزارت مسکن و شهرسازی، (۱۳۸۶)، «طرح جامع شهر فرخشهر».
۵۱. وزارت مسکن و شهرسازی، (۱۳۸۷)، «طرح جامع (توسعه و عمران) شهر سامان».
۵۲. وزارت مسکن و شهرسازی، (۱۳۸۸)، «طرح جامع شهر جونقان».
۵۳. وزارت مسکن و شهرسازی، (۱۳۸۸)، «طرح جامع شهر فارسان».
۵۴. وزارت مسکن و شهرسازی، (۱۳۸۸)، «طرح جامع ناحیه بروجن».
۵۵. وزارت مسکن و شهرسازی، (۱۳۸۸)، «طرح جامع ناحیه شهرکرد».
۵۶. وزارت مسکن و شهرسازی، (۱۳۸۹)، «طرح جامع شهر بن».
۵۷. وزارت مسکن و شهرسازی، (۱۳۸۹)، «طرح جامع شهر ناغان».

## ۱۰. خراسان جنوبی

### ۱۰-۱. مقالات

۱. احمدی‌زاده، سید سعیدرضا، حاجی‌زاده، فاطمه، ضیائی، مهدی (۱۳۹۰)، «ارائه مدل جدید تلفیقی مکان‌یابی مبتنی بر منطق فازی و تحلیل سلسله مراتبی در محیط GIS (نمونه موردی شهرک صنعتی بیرجند)»، پژوهش‌های محیط‌زیست، سال دوم، شماره ۴.
۲. جمعه‌پور، محمود، طالبی، محمدعلی (۱۳۹۰)، «بررسی نقش تعاونی‌های مرزنشینان در توسعه منطقه‌ای: مطالعه موردی خراسان جنوبی»، تعاون و کشاورزی، سال بیست و دوم، دوره جدید، شماره ۶.
۳. جمعه‌پور، محمود، طالبی، محمدعلی (۱۳۹۱)، «بررسی نقش تعاونی‌های مرزنشینان در توسعه مناطق مرزی خراسان جنوبی مورد مطالعه: تعاونی مرزنشینان شهرستان درمیان»، برنامه‌ریزی رفاه و توسعه اجتماعی، شماره ۱۰.
۴. رمضانی اسفدن، اسدالله (۱۳۸۹)، «بررسی عوامل مؤثر بر مهاجرت‌های روستایی، مطالعه موردی: دهستان شاسکوه شهرستان قاینات»، مطالعات فرهنگی اجتماعی خراسان، سال پنجم، شماره ۱.
۵. سالاری، مهدیه، محمدقلی‌نیا، جواد (۱۳۸۹)، «نقش راهکارهای اجتماعی در افزایش بهره‌وری و کارایی در تعاونی‌های تولید گندم مطالعه موردی استان خراسان جنوبی در سال ۱۳۸۶»، تعاون، سال ۲۱، دوره جدید، شماره ۱.
۶. شاطری، مفید، حجی‌پور، محمد، نجاتی، بهناز (۱۳۹۱)، «شناخت و اولویت‌بندی نیازهای اساسی توسعه مناطق



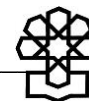
- روستایی با استفاده از روش TOPSIS؛ مطالعه موردی دهستان شوسف در شهرستان نهبندان»، تحقیقات کاربردی علوم جغرافیایی، شماره ۲۴.
۷. فال سلیمان، محمود، حجتی پور، محمد (۱۳۹۴)، «برنامه‌ریزی استراتژیک بخش‌های اقتصادی در راستای توسعه منطقه‌ای با SWOT بهره‌گیری از مدل مطالعه موردی: بخش صنعت و معدن در استان خراسان جنوبی»، مسکن و محیط روستا، شماره ۱۵۰.
۸. مرادی، محمود (۱۳۹۳)، «کارکرد تلفیقی دانش بومی و نوین و نقش آن در توسعه روستایی؛ (مطالعه موردی: نواحی روستایی شهرستان بیرجند)»، پژوهش و برنامه‌ریزی روستایی، سال ۳، شماره ۷.
۹. مرادی، محمود، مطیعی لنگرودی، سیدحسن (۱۳۸۴)، «جایگاه صنایع در فرایند صنعتی‌سازی و توسعه روستایی بخش مرکزی شهرستان بیرجند»، پژوهش‌های جغرافیایی، شماره ۵۳.
۱۰. میکائیکی، جواد، سرزهی، زهرا، اسکندری ثانی، محمد (۱۳۹۵)، «کارکرد فضایی شهرهای کوچک در ارتباط با روستاهای پیرامون؛ مورد: شهر سربیشه»، اقتصاد فضا و توسعه روستایی، سال ۵، شماره ۱، پیاپی ۱۵.
۱۱. میکائیکی، جواد، نیک فرجام، کاظم (۱۳۹۳)، «ارزیابی عملکرد دهیاری‌ها از دیدگاه روستاییان در افزایش مشارکت اجتماعی؛ مطالعه موردی: شهرستان بیرجند»، مطالعات فرهنگی اجتماعی خراسان، شماره ۳۴.
۱۲. میکائیکی، جواد، تاجریزی، الهام (۱۳۸۵)، «بهره‌گیری از دانش بومی در توسعه پایدار روستایی، مطالعه موردی: تعاونی تولید سنتی تیرکار»، مطالعات فرهنگی اجتماعی خراسان، سال اول، شماره ۳.
- ۱۰-۲. پایان‌نامه**
۱۳. طالبی، محمدعلی (۱۳۸۹)، «بررسی نقش تعاونی‌های مرزنشینان در توسعه و امنیت منطقه‌ای، مطالعه‌ی موردی خراسان جنوبی»، کارشناسی ارشد، دانشکده علوم اجتماعی، دانشگاه علامه طباطبایی.
- ۱۰-۳. طرح**
۱۴. دانشگاه آزاد اسلامی، (۱۳۷۷)، «مطالعه ژئومرفولوژی دشت طبس با تأکید بر نقش آن در توسعه منطقه».
۱۵. دانشگاه تهران، مؤسسه مطالعات و تحقیقات اجتماعی، بخش تحقیقات روستائی، (نامشخص)، «بررسی اقتصادی و اجتماعی روستاهای طبس».
۱۶. سازمان برنامه و بودجه، (۱۳۹۵)، «سند آمایش استان خراسان جنوبی».
۱۷. وزارت راه و شهرسازی، (۱۳۹۱)، «برنامه‌ریزی و سیاست‌گذاری مطالعات آمایش سرزمین استان خراسان جنوبی».
۱۸. وزارت راه و شهرسازی، (۱۳۹۱)، «پژوهش جغرافیای طبیعی و تاریخی خراسان جنوبی».
۱۹. وزارت راه و شهرسازی، (۱۳۹۱)، «طرح توسعه و عمران (جامع) شهر خضری دشت بیاض».
۲۰. وزارت راه و شهرسازی، (۱۳۹۱)، «طرح جامع شهر قهستان».
۲۱. وزارت راه و شهرسازی، (۱۳۹۲)، «ارزیابی اثرات اجرای طرح‌های هادی روستایی در استان خراسان جنوبی».
۲۲. وزارت راه و شهرسازی، (۱۳۹۲)، «طرح جامع - تفصیلی شهر ارسک».
۲۳. وزارت راه و شهرسازی، (۱۳۹۲)، «طرح جامع - تفصیلی شهر خوسف».
۲۴. وزارت راه و شهرسازی، (۱۳۹۲)، «طرح جامع - تفصیلی شهر عشق‌آباد».
۲۵. وزارت راه و شهرسازی، (۱۳۹۳)، «طرح پژوهشی بررسی فرصت‌ها و تنگناهای توسعه گردشگری استان خراسان جنوبی با استفاده از مدل SWOT».
۲۶. وزارت راه و شهرسازی، (۱۳۹۳)، «طرح جامع شهر طبس».
۲۷. وزارت راه و شهرسازی، (۱۳۹۴)، «طرح جامع - تفصیلی شهر دیهوک».
۲۸. وزارت راه و شهرسازی، (۱۳۹۴)، «طرح جامع شهر گریک».
۲۹. وزارت مسکن و شهرسازی، (۱۳۶۰)، «طرح بازسازی ۲۹ روستای زلزله زده جنوب خراسان».
۳۰. وزارت مسکن و شهرسازی، (۱۳۶۳)، «طرح توسعه و عمران و حوزه نفوذ و تفصیلی شهر قاین».
۳۱. وزارت مسکن و شهرسازی، (۱۳۶۴)، «طرح توسعه و عمران و حوزه نفوذ شهر بیرجند».
۳۲. وزارت مسکن و شهرسازی، (۱۳۶۶)، «طرح جامع شهر قاین».

۳۳. وزارت مسکن و شهرسازی، (۱۳۶۶)، «طرح جامع شهر بیرجند».
۳۴. وزارت مسکن و شهرسازی، (۱۳۷۹)، «طرح جامع شهر قاین».
۳۵. وزارت مسکن و شهرسازی، (۱۳۷۹)، «طرح جامع و تفصیلی و بهسازی بافت قدیم شهر قاین».
۳۶. وزارت مسکن و شهرسازی، (۱۳۸۱)، «طرح جامع شهر بیرجند».
۳۷. وزارت مسکن و شهرسازی، (۱۳۸۶)، «طرح جامع شهر اسدییه».
۳۸. وزارت مسکن و شهرسازی، (۱۳۸۶)، «طرح جامع شهر نهبندان».
۳۹. وزارت مسکن و شهرسازی، (۱۳۸۷)، «طرح جامع شهر اسفدن».
۴۰. وزارت مسکن و شهرسازی، (۱۳۸۷)، «طرح جامع شهر اسلامیه».
۴۱. وزارت مسکن و شهرسازی، (۱۳۸۷)، «طرح جامع شهر بشرویه».
۴۲. وزارت مسکن و شهرسازی، (۱۳۸۷)، «طرح جامع شهر زهان».
۴۳. وزارت مسکن و شهرسازی، (۱۳۸۷)، «طرح جامع شهر سریش».
۴۴. وزارت مسکن و شهرسازی، (۱۳۸۷)، «طرح جامع شهر سه قلعه».
۴۵. وزارت مسکن و شهرسازی، (۱۳۸۷)، «طرح جامع شهر فردوس».
۴۶. وزارت مسکن و شهرسازی، (۱۳۸۸)، «طرح جامع شهر سرایان».
۴۷. وزارت مسکن و شهرسازی، (۱۳۸۸)، «طرح جامع شهر شوسف».
۴۸. وزارت مسکن و شهرسازی، (۱۳۸۸)، «طرح جامع شهر مود».
۴۹. وزارت مسکن و شهرسازی، (۱۳۸۸)، «طرح جامع شهر نیمبلوک».
۵۰. وزارت مسکن و شهرسازی، (۱۳۸۸)، «کاهش حد نصاب تفکیک در منطقه اسکان غیر رسمی شهر بیرجند».
۵۱. وزارت مسکن و شهرسازی، (۱۳۸۹)، «طرح جامع شهر محمدشهر».

## ۱۱. خراسان رضوی

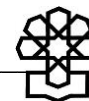
### ۱۱-۱. مقالات

۱. اشرفی، مرتضی، هوشمند، محمود (۱۳۹۳)، «بررسی توسعه پایدار کشاورزی در مناطق روستایی با تأکید بر رهیافت اقتصادی (مورد مطالعه روستاهای شهرستان کاشمر)»، نشریه راهبردهای توسعه روستایی، سال اول، شماره ۲.
۲. افراخته، حسن، احمدآبادی، فرشته، احمدآبادی، حسن (۱۳۹۳)، «بهره‌برداری از انرژی خورشیدی در مناطق روستایی (مطالعه موردی: دهستان عشق‌آباد، شهرستان نیشابور)»، پژوهش‌های جغرافیای انسانی، دوره ۴۶، شماره ۱.
۳. امینی، آرش (۱۳۷۷)، «بهینه‌سازی اراضی لسی در راستای توسعه پایدار منطقه‌ای و ملی (مطالعه موردی: حوزه آبخیز قره‌تیکان)»، اولین کنفرانس بهینه‌سازی و کاربردهای آن.
۴. ایروانی، هوشنگ، کلانتری، خلیل، محمد وفائی‌نژاد، شجاع (۱۳۸۲)، «سنجش سطح توسعه روستایی در شهرستان تربت حیدریه ۷۹ - ۱۳۶۵»، پژوهش‌های جغرافیایی، شماره ۴۴.
۵. آزادی‌نژاد، علی، عساری، عباس، جهانگرد، اسفندیار (۱۳۹۲)، «معرفی و کاربرد تکنیک MFLQ بجای AFLQ برای تدوین جدول داده-ستانده منطقه‌ای (مطالعه موردی استان خراسان رضوی)»، اقتصاد و توسعه منطقه‌ای، سال بیستم، دوره جدید، شماره ۵.
۶. آهنچیان، محمدرضا (۱۳۸۶)، «فرصت‌های آموزشی و نابرابری‌های منطقه‌ای در مدارس مناطق مرزی و غیرمرزی استان خراسان رضوی»، مجله علوم تربیتی و روانشناسی، دوره ۱۴، شماره ۳ (ویژه نامه علوم تربیتی).
۷. بزازان، فاطمه، جعفری، فاطمه (۱۳۹۳)، «اثر توسعه گردشگری بر اقتصاد شهرستان نیشابور»، سیاست‌گذاری پیشرفت اقتصادی، سال دوم، شماره ۴ (پیاپی ۵).
۸. بوذرجمهری، خدیجه، شایان، حمید، خاکپور، براتعلی، طاهری، علی (۱۳۹۲)، «بررسی و تحلیل اثرات روستا-شهرهای کوچک در توسعه روستایی (نمونه موردی: شهرستان نیشابور)»، جغرافیا و توسعه ناحیه‌ای، سال یازدهم، شماره ۲۱.



۹. بهزادفر، مصطفی، زمانیان، روزبه (۱۳۸۷)، «برنامه‌ریزی راهبردی توسعه گردشگری با تکیه بر بخش محصول نمونه موردی: شهرستان نیشابور»، نشریه بین‌المللی مهندسی صنایع و مدیریت تولید، سال نوزدهم، شماره ۶.
۱۰. حسن‌نژاد، مریم، براتی، جواد، رفیعی، هادی، مظهری، محمد (۱۳۹۲)، «شناسایی استراتژی‌های توسعه‌ی سرمایه‌گذاری گردشگری مذهبی در ایران (مطالعه موردی: زیارتگاه امام رضا (ع))»، برنامه‌ریزی و توسعه گردشگری، شماره ۹.
۱۱. دهقانی، علی، خردمند، کامران، عبدی، محمد (۱۳۸۶)، «اثر بخشی هزینه‌های تحقیق و توسعه (بررسی موردی تعاونی‌های تولیدی استان خراسان رضوی و صنایع ایران)»، فصلنامه بررسی‌های اقتصادی، دوره ۴، شماره ۲.
۱۲. ذاکرالْحسینی، مهدی (۱۳۹۲)، «مصاحبه: به دلیل فقدان طرح مصوب جامع و تفصیلی شهر مشهد، پیوستگی لازم برای توسعه متوازن وجود ندارد»، ماهنامه اقتصاد آسیا، شماره ۵۱۸.
۱۳. رهنما، محمدرحیم، آقاجانی، حسین (۱۳۹۱)، «تحلیل نابرابری‌های فضایی در استان خراسان رضوی»، برنامه‌ریزی و آمایش فضا، دوره شانزدهم، شماره ۱.
۱۴. رهنما، محمدرحیم، توانگر، معصومه (۱۳۸۹)، «نقش شهرهای مرزی در فرآیند جهانی شدن و توسعه منطقه‌ای ایران مطالعه موردی: شهرهای مرزی استان خراسان رضوی»، فصلنامه ژئوپلیتیک، دوره ۶، شماره ۳ (پیاپی ۱۹).
۱۵. رهنما، محمدرحیم، اسدی، روح‌اله (۱۳۹۵)، «تحلیل وضعیت استراتژیک استان خراسان رضوی در راستای برنامه‌ریزی آمایش سرزمین»، جغرافیا و توسعه ناحیه‌ای، سال چهاردهم، شماره ۱، پیاپی ۲۶.
۱۶. زارع، آمنه، همایونی‌فر، مسعود، رزمی، سیدمحمدجواد (۱۳۹۴)، «ارزیابی شهرستان‌های استان خراسان رضوی براساس شاخص‌های توسعه پایدار»، اقتصاد و توسعه منطقه‌ای، دوره جدید، شماره ۱۰.
۱۷. زنگنه، یعقوب، سمیعی‌پور، داود، حمیدیان، علیرضا (۱۳۹۲)، «تبدیل روستا به شهر و نقش آن در توسعه منطقه‌ای و تحولات نظام شهری (مطالعه موردی: استان خراسان رضوی)»، مطالعات جغرافیایی مناطق خشک، سال چهارم، شماره سیزدهم.
۱۸. زیاری، کرامت‌الله، سرخ‌کمال، کبری، زنجیرچی، سید محمود، کرمی، محمد (۱۳۹۱)، «نگرشی تحلیلی بر نظریه قطب رشد در توسعه منطقه‌ای مطالعه موردی: استان خراسان رضوی»، فصلنامه آمایش محیط، شماره ۱۷.
۱۹. زیاری، کرامت‌الله، زنجیرچی، سیدمحمود، سرخ‌کمال، کبری (۱۳۸۹)، «بررسی و رتبه‌بندی درجه توسعه‌یافتگی شهرستان‌های استان خراسان رضوی، با استفاده از تکنیک تاپسیس»، پژوهش‌های جغرافیای انسانی، شماره ۲۲.
۲۰. سجاسی قیداری، حمدالله، پورطاهری، مهدی، سلیمانی، زهرا (۱۳۹۶)، «نقش نظام حمل‌ونقل روستایی در توسعه‌یافتگی اقتصادی نواحی روستایی (مطالعه موردی دهستان طاغنکوه شمالی)»، برنامه‌ریزی و آمایش فضا، دوره بیست و یکم، شماره ۱.
۲۱. سلطانی، سحر، حسن‌نژاد، مریم، بستام، مرتضی (۱۳۹۴)، «پیش‌بینی تغییرات قیمت مسکن بافت فرسوده شهری پس از اجرای پروژه‌های نوسازی با استفاده از روش خاکستری (مطالعه موردی: پروژه مجد، منطقه دو شهرداری مشهد مقدس)»، اقتصاد و مدیریت شهری، سال سوم، شماره ۱۲.
۲۲. شمسایی، امین‌الله، طاهری، علی (۱۳۹۳)، «بررسی چالش‌ها و پتانسیل‌های توسعه پایدار ناحیه‌ای با تأکید بر برنامه‌ریزی فضایی در شهرستان نیشابور»، همایش ملی توسعه پایدار روستایی در افق ۱۴۰۴.
۲۳. شمسایی، امین‌الله، طاهری، علی (۱۳۹۳)، «برنامه‌ریزی راهبردی توسعه پایدار گردشگری ناحیه‌ای نمونه موردی: شهرستان تحت جلگه»، سومین همایش ملی توسعه پایدار روستایی.
۲۴. صائبی، محمدحسین (۱۳۹۱)، «بررسی تطبیقی توسعه منطقه‌ای خراسان رضوی»، پژوهش‌های بوم‌شناسی شهری، سال سوم، شماره ۱، پیاپی ۵.
۲۵. طالشی، مصطفی، امیرفخریان، مصطفی (۱۳۸۷)، «ساماندهی کاربری‌های شهری در ورودی کلانشهرهای منطقه‌ای نمونه: مشهد منطقه هفت کلان شهر»، جغرافیا (انجمن جغرافیایی ایران)، سال ششم، شماره ۱۸ و ۱۹.
۲۶. طالشی، مصطفی، امیرفخریان، مصطفی (۱۳۹۱)، «کاربرد الگوهای کمی تحلیل فضایی جمعیت در آمایش سکونتگاه‌های روستایی مطالعه موردی: استان خراسان رضوی»، پژوهش‌های روستایی، دوره سوم، شماره ۴ (پیاپی

- ۱۲).  
 ۲۷. طالشی، مصطفی، معماریان خلیل‌آبادی، هادی (۱۳۸۸)، «مکان‌گزینی کانون‌های توسعه عشایری با رویکرد تجهیز و توسعه منابع GIS مطالعه موردی: سامانه قشلاقی آب تلخ سرخس»، تحقیقات کاربردی علوم جغرافیایی، جلد ۱۱، شماره ۱۴.  
 ۲۸. علوی‌قصونی، سید جواد، میره‌ای، محمد، احمدی، سید عباس (۱۳۹۶)، «پیوندهای امنیت و توسعه ناحیه‌ای در مناطق جغرافیایی ایران؛ مطالعه موردی: استان خراسان رضوی»، فصلنامه بین‌المللی ژئوپلیتیک، سال سیزدهم، شماره اول.  
 ۲۹. علمدیدی، علی (۱۳۸۲)، «نقش روستا-شهرها در فرآیند برنامه‌ریزی توسعه روستایی (نمونه موردی فیض‌آباد)»، کنگره توسعه روستایی: چالش‌ها و چشم‌اندازها.  
 ۳۰. عنابستانی، زهرا، رجیبی، آریتا (۱۳۹۳)، «بررسی اثرات حضور گردشگران مذهبی بر توسعه سکونتگاه‌های روستایی از دیدگاه روستاییان؛ (مطالعه موردی: روستای نوده انقلاب- شهرستان خوشاب)»، پژوهش و برنامه‌ریزی روستایی، سال ۳، شماره ۷.  
 ۳۱. عنابستانی، علی‌اکبر (۱۳۸۸)، «بررسی آثار کالبدی خانه‌های دوم بر توسعه سکونتگاه‌های روستایی: مطالعه موردی روستاهای ییلاقی شهر مشهد»، روستا و توسعه، سال ۱۲، شماره ۴.  
 ۳۲. عنابستانی، علی‌اکبر، جوان، جعفر، احمدزاده، سحر (۱۳۹۱)، «بررسی رابطه بین ویژگی‌های فردی زنان و مشارکت آنان در فرایند توسعه روستایی (مطالعه موردی: دهستان درزآب- شهرستان مشهد)»، مطالعات و پژوهش‌های شهری و منطقه‌ای، سال ۳، شماره ۱۲.  
 ۳۳. فرهادیان، امیر، ناجی‌میدانی، علی‌اکبر، هاروتیان، هاروتیان (۱۳۹۲)، «تحلیل روابط بین شاخص‌های شناسایی بافت فرسوده و شاخص‌های توسعه پایدار شهری مشهد مقدس»، اقتصاد و مدیریت شهری، سال دوم، شماره ۵.  
 ۳۴. فرهودی، رحمت‌الله، پورموسی، سیدموسی، حسینی، سیدعلی، حسینی، سیدمحمد (۱۳۹۳)، «تحلیلی بر گسترش افقی شهر مشهد در چند دهه اخیر (۱۳۳۵ - ۱۳۸۵) و تأثیر آن بر منابع خاک»، جغرافیا و برنامه‌ریزی، سال هجدهم، شماره ۵۰.  
 ۳۵. کوچک شوشتری، هوشنگ، مستقیم، رامین (۱۳۷۴)، «منطقه آزاد تجاری سرخس؛ امیدها و واقعیت‌ها برگرفته از هفته نامه اکونومیست»، گزارش، شماره ۵۹.  
 ۳۶. گیاهی، حسین، شایان یگانه، علی‌اکبر (۱۳۹۶)، «نقش نمادهای گردشگری در توسعه نواحی روستایی (مطالعه موردی: باغ تاریخی نشاط روستای تقی‌آباد)»، پژوهش و برنامه‌ریزی روستایی، سال ۶، شماره ۱، پیاپی ۱۷.  
 ۳۷. منصوری دانشور، محمدرضا، رحمتی، لیلا (۱۳۹۰)، «کاربرد تحلیل عاملی در سطح بندی شاخص‌های توسعه‌یافتگی برای شهرستان استان خراسان رضوی»، طاق، شماره ۵۵.  
 ۳۸. موسوی، میرنجم، مدیری، مهدی، کهکی، فاطمه سادات (۱۳۹۵)، «تبیین عوامل و شاخص‌های تأثیرگذار اسلامی ایرانی در توسعه متوازن استان خراسان رضوی با استفاده از نرم افزار MICMAC»، نشریه مدیریت شهری، شماره ۴۵.  
 ۳۹. موسوی، میرنجم، کهکی، فاطمه سادات (۱۳۹۵)، «اولویت‌سنجی شاخص‌های توسعه ایرانی اسلامی در تحقق آمایش سرزمین در استان خراسان رضوی (با رویکرد عدالت محوری)»، جغرافیا و توسعه، شماره ۴۵.  
 ۴۰. نامشخص (۱۳۸۸)، «اولین پیوند حمل‌ونقل جاده‌ای و ریلی در منطقه ویژه اقتصادی سرخس»، مناطق ویژه اقتصادی، سال هشتم، شماره ۵۴ و ۵۵.  
 ۴۱. ولایتی، سعدالله، طالشی، مصطفی، شریفی مقدم‌ریایی، مرضیه (۱۳۸۸)، «علل کاهش آبدی قنوات دشت گناباد و پیامدهای اجتماعی- اقتصادی آن»، جغرافیا (انجمن جغرافیایی ایران)، سال هفتم، شماره ۲۰ و ۲۱.  
 ۴۲. یاسوری، مجید (۱۳۸۶)، «محدودیت منابع آب و نقش آن در ناپایداری مناطق روستایی استان خراسان رضوی»، چشم‌انداز جغرافیایی، دوره ۲، شماره ۵.  
 ۴۳. یاسوری، مجید (۱۳۸۸)، «بررسی وضعیت نابرابری منطقه‌ای در استان خراسان رضوی»، جغرافیا و توسعه ناحیه‌ای،



دوره ۷، شماره ۱۲.

۴۴. یاسوری، مجید (۱۳۹۲)، «بررسی وضعیت استقرار صنایع و مکان‌یابی شهرک‌های صنعتی در شهرستان مشهد»، آمایش سرزمین، شماره ۹.

#### ۲-۱۱. پایان‌نامه

۴۵. اولیایی، مریم (۱۳۹۲)، «امکان‌سنجی کاربرد زیست منطقه‌گرایی در تعیین مناطق زیستی ایران (نمونه: منطقه غربی خراسان رضوی)»، کارشناسی ارشد، دانشکده علوم اجتماعی، دانشگاه علامه طباطبایی.

۴۶. آزاد منجیری، ابراهیم (۱۳۸۴)، «نظام شهری و توسعه منطقه‌ای (مطالعه موردی: استان خراسان رضوی)»، کارشناسی ارشد، دانشکده معماری و شهرسازی، دانشگاه علم و صنعت ایران.

۴۷. تاجدار، وحید (۱۳۸۸)، «تحلیل و سنجش وضعیت سلامت با رویکرد برنامه‌ریزی شهری مورد پژوهش: کلانشهر مشهد»، پایان‌نامه کارشناسی ارشد، شهرسازی (برنامه ریزی شهری و منطقه‌ای)، دانشگاه تربیت مدرس.

۴۸. رحمتی، نورالدین (۱۳۸۷)، «توانمندسازی سرمایه اجتماعی با الگوی بهینه مشارکت محله‌ای به‌منظور بهسازی محله سرشور (مشهد)»، پایان‌نامه کارشناسی ارشد، دانشگاه شهید بهشتی - دانشکده علوم زمین.

۴۹. رحیمی، حسین (۱۳۷۳)، «تحلیل روابط شهر و روستا در ارتباط با برنامه‌ریزی ناحیه‌ای در بردسکن»، پایان‌نامه کارشناسی ارشد، دانشگاه تربیت مدرس.

۵۰. سرخ کمال، کبری (۱۳۸۷)، «سنجش درجه توسعه‌یافتگی شهرستان‌های استان خراسان رضوی و جایگاه شهرستان قوچان در بین شهرستان‌های استان»، پایان‌نامه کارشناسی ارشد، دانشگاه یزد.

۵۱. سلطانی، محمد (۱۳۹۰)، «نقش شهرهای کوچک در توسعه منطقه‌ای؛ نمونه موردی: شهر گناباد»، کارشناسی ارشد، دانشگاه سیستان و بلوچستان.

۵۲. سمیعی پور، داوود (۱۳۹۱)، «تبدیل روستا به شهر و نقش آن در توسعه منطقه‌ای و تحولات نظام شهری مطالعه موردی: استان خراسان رضوی»، کارشناسی ارشد، دانشکده جغرافیا، دانشگاه تربیت معلم سبزوار.

۵۳. شایان، نسیم (۱۳۹۳)، «تقویت پیوندهای مشهد- شانددیز و اثرات آن بر توسعه منطقه‌ای با رویکرد تحلیل شبکه منطقه‌ای»، کارشناسی ارشد، دانشکده هنر و معماری، دانشگاه آزاد اسلامی واحد تهران مرکزی.

۵۴. علیزاده، غفور (۱۳۸۸)، «بررسی مسایل و مشکلات مدیریت شهری در شهرهای کوچک (مطالعه موردی: شهرستان خواف)»، پایان‌نامه کارشناسی ارشد، دانشگاه فردوسی مشهد - دانشکده ادبیات و علوم انسانی.

۵۵. لوشایی، عبدالله (۱۳۹۳)، «بررسی عملکرد شرکت سهامی زراعی نیل شهر و نقش آن در توسعه منطقه»، کارشناسی ارشد، دانشکده کشاورزی و منابع طبیعی، دانشگاه فردوسی مشهد.

۵۶. محمودی، عطیه (۱۳۹۳)، «ارزیابی توسعه محله‌ای منطقه نه شهرداری مشهد»، پایان‌نامه کارشناسی ارشد، دانشگاه فردوسی مشهد - دانشکده ادبیات و علوم انسانی.

۵۷. مروی، مهدی (۱۳۸۸)، «تحلیل جایگاه شهر میانی نیشابور در استان خراسان رضوی»، پایان‌نامه کارشناسی ارشد، دانشگاه فردوسی مشهد.

#### ۳-۱۱. طرح

۵۸. اداره کل امور مالیاتی استان خراسان رضوی، اداره کل گمرک استان خراسان رضوی، (۱۳۹۱)، «بررسی و تحلیل پتانسیل و مزایای بخش صنعت استان در جذب سرمایه‌گذاری‌های مستقیم خارجی».

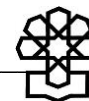
۵۹. اداره کل امور مالیاتی استان خراسان رضوی، اداره کل گمرک استان خراسان رضوی، (۱۳۹۱)، «شناسایی عوامل، آسیب‌ها و ناهنجاری‌های شرکت‌های تعاونی و ارائه راهکارهای پیشگیری از آن‌ها».

۶۰. بنیان (مهندسین مشاور)، (نامشخص)، «مبانی نظری و ابعاد اقتصادی و اجتماعی برنامه‌ریزی طرح جامع مرکزهای حوزه عمران روستایی طرح جامع مرکز حوزه عمران نقاب».

۶۱. جهاد دانشگاهی واحد مشهد، (۱۳۹۲)، «بررسی و شناسایی راهکارهای تقویت مشاغل بومی کاربردی جهت توسعه تعاونی‌های استان خراسان رضوی».

۶۲. دانشگاه آزاد اسلامی واحد مشهد، (۱۳۹۲)، «طراحی مدل استقرار (مدل کسب و کار) برای سیستم mis حوزه

- استانداری خراسان رضوی».
۶۳. دانشگاه آزاد اسلامی واحد مشهد، (۱۳۹۳)، «تقسیم و ناحیه‌بندی سیاسی و تأثیر آن در تحقق توسعه اقتصادی و سیاسی مناطق استان خراسان رضوی».
۶۴. دانشگاه آزاد اسلامی واحد مشهد، (نامشخص)، «توان اشتغالزایی صنایع دستی در نواحی روستایی شهرستان مشهد».
۶۵. دانشگاه تهران، مؤسسه مطالعات و تحقیقات اجتماعی، بخش تحقیقات روستائی، (نامشخص)، «بررسی اقتصادی و اجتماعی روستاهای تربت‌جام».
۶۶. دانشگاه تهران، مؤسسه مطالعات و تحقیقات اجتماعی، بخش تحقیقات روستائی، (نامشخص)، «بررسی اقتصادی و اجتماعی روستاهای تربت‌حیدریه».
۶۷. دانشگاه تهران، مؤسسه مطالعات و تحقیقات اجتماعی، بخش تحقیقات روستائی، (نامشخص)، «بررسی اقتصادی و اجتماعی روستاهای دره‌گزر».
۶۸. دانشگاه تهران، مؤسسه مطالعات و تحقیقات اجتماعی، بخش تحقیقات روستائی، (نامشخص)، «بررسی اقتصادی و اجتماعی روستاهای قوچان».
۶۹. دانشگاه تهران، مؤسسه مطالعات و تحقیقات اجتماعی، بخش تحقیقات روستائی، (نامشخص)، «بررسی اقتصادی و اجتماعی روستاهای کاشمر».
۷۰. دانشگاه تهران، مؤسسه مطالعات و تحقیقات اجتماعی، بخش تحقیقات روستائی، (نامشخص)، «بررسی اقتصادی و اجتماعی روستاهای گناباد».
۷۱. دانشگاه تهران، مؤسسه مطالعات و تحقیقات اجتماعی، بخش تحقیقات روستائی، (نامشخص)، «بررسی اقتصادی و اجتماعی روستاهای مشهد».
۷۲. دانشگاه تهران، مؤسسه مطالعات و تحقیقات اجتماعی، بخش تحقیقات روستائی، (نامشخص)، «بررسی اقتصادی و اجتماعی روستاهای سبزوار».
۷۳. دانشگاه تهران، مؤسسه مطالعات و تحقیقات اجتماعی، بخش تحقیقات روستائی، (نامشخص)، «بررسی اقتصادی و اجتماعی روستاهای نیشابور».
۷۴. دانشگاه شیراز، (نامشخص)، «سه مقاله در زمینه شناخت جامعه روستایی ایران ۱- طبقات اجتماعی مشخصات جمعیتی خانوار و تحرک اجتماعی در سه روستای فارس ۲- سیمای به‌آباد پس از اصلاحات اراضی ۳- خصوصیات اجتماعی خانوارهای روستایی مشهد».
۷۵. سازمان برنامه و بودجه، (۱۳۸۹)، «سند آمایش استان خراسان رضوی».
۷۶. سازمان برنامه و بودجه، خراسان، (نامشخص)، «وضع موجود اقتصادی- اجتماعی- فرهنگی شهرستان تربت‌حیدریه».
۷۷. ستیران (مهندسين مشاور)، (نامشخص)، «طرح ایجاد صنعت پوست و چرم در مشهد: توجیه اقتصادی طرح».
۷۸. صالحی سلامی، حسن، (۱۳۹۱)، «بررسی راهکارهای جلب مشارکت اعضاء در مدیریت تعاونی‌ها تولیدی شهرستان مشهد و ارائه الگوی مناسب».
۷۹. وزارت اقتصاد، سازمان صنایع کوچک و نواحی صنعتی ایران، (نامشخص)، «بررسی اقتصادی- صنعتی شهرستان مشهد».
۸۰. وزارت آبادانی و مسکن، (۱۳۵۰)، «طرح جامع مشهد».
۸۱. وزارت راه و شهرسازی، (۱۳۹۰)، «طرح جامع شهر جغتای».
۸۲. وزارت راه و شهرسازی، (۱۳۹۰)، «طرح جامع شهر فیض‌آباد».
۸۳. وزارت راه و شهرسازی، (۱۳۹۰)، «طرح جامع ناحیه جنوب غرب خراسان رضوی- تربت‌حیدریه».
۸۴. وزارت راه و شهرسازی، (۱۳۹۱)، «طرح جامع شهر بایگ».
۸۵. وزارت راه و شهرسازی، (۱۳۹۱)، «طرح جامع شهر سبزوار».
۸۶. وزارت راه و شهرسازی، (۱۳۹۱)، «طرح جامع شهر شانديز».
۸۷. وزارت راه و شهرسازی، (۱۳۹۱)، «طرح جامع شهر طرقبه».



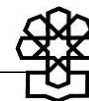
۸۸. وزارت راه و شهرسازی، (۱۳۹۱)، «طرح جامع شهر فریمان».
۸۹. وزارت راه و شهرسازی، (۱۳۹۱)، «طرح جامع شهر قلندرآباد».
۹۰. وزارت راه و شهرسازی، (۱۳۹۱)، «طرح جامع شهر کلات».
۹۱. وزارت راه و شهرسازی، (۱۳۹۱)، «طرح جامع شهر ملک‌آباد».
۹۲. وزارت راه و شهرسازی، (۱۳۹۱)، «طرح جامع-تفضیلی شهر مشهدریزه».
۹۳. وزارت راه و شهرسازی، (۱۳۹۱)، «طرح ناحیه نیشابور- سبزوار».
۹۴. وزارت راه و شهرسازی، (۱۳۹۲)، «طرح جامع- تفضیلی شهر قدمگاه».
۹۵. وزارت راه و شهرسازی، (۱۳۹۲)، «طرح جامع شهر کاریز».
۹۶. وزارت راه و شهرسازی، (۱۳۹۲)، «طرح جامع- تفضیلی شهر داورزن».
۹۷. وزارت راه و شهرسازی، (۱۳۹۲)، «طرح جامع- تفضیلی شهر کدکن».
۹۸. وزارت راه و شهرسازی، (۱۳۹۲)، «مطالعات جامع حمل‌ونقل استان خراسان رضوی».
۹۹. وزارت راه و شهرسازی، (۱۳۹۳)، «طرح جامع شهر مشهد».
۱۰۰. وزارت راه و شهرسازی، (۱۳۹۳)، «طرح جامع- تفضیلی شهر بار».
۱۰۱. وزارت راه و شهرسازی، (۱۳۹۳)، «طرح شهر باخرز».
۱۰۲. وزارت راه و شهرسازی، (۱۳۹۴)، «طرح جامع شهر نیشابور».
۱۰۳. وزارت راه و شهرسازی، (۱۳۹۴)، «طرح شهر فیروزه».
۱۰۴. وزارت راه و شهرسازی، (۱۳۹۴)، «مجتمع فولاد تربت‌حیدریه».
۱۰۵. وزارت علوم، تحقیقات و فناوری، دانشگاه فردوسی مشهد، (۱۳۹۲)، «تعیین سنجش و رتبه‌بندی درجه توسعه‌یافتگی شهرستان‌ها و بخش‌های استان خراسان رضوی».
۱۰۶. وزارت علوم، تحقیقات و فناوری، دانشگاه فردوسی مشهد، (۱۳۹۳)، «بررسی و تدوین سند پژوهش و فناوری استان خراسان رضوی».
۱۰۷. وزارت علوم، تحقیقات و فناوری، دانشگاه فردوسی مشهد، (۱۳۹۲)، «شناسایی فرصت‌ها و تهدیدات شهرک‌های صنعتی ناموفق استان در جذب سرمایه‌گذار (مطالعه موردی شهرک‌های سبزوار، جوین، جغتای، خوشاب و داورزن، کاشمر، بردسکن)».
۱۰۸. وزارت مسکن و شهرسازی، (۱۳۵۷)، «طرح جامع شهر تربت‌حیدریه».
۱۰۹. وزارت مسکن و شهرسازی، (۱۳۵۷)، «طرح جامع و تفضیلی شهر تربت‌حیدریه».
۱۱۰. وزارت مسکن و شهرسازی، (۱۳۵۸)، «طرح جامع و تفضیلی شهر سبزوار».
۱۱۱. وزارت مسکن و شهرسازی، (۱۳۵۸)، «طرح جامع و تفضیلی شهر نیشابور».
۱۱۲. وزارت مسکن و شهرسازی، (۱۳۵۹)، «طرح جامع شهر بجنورد».
۱۱۳. وزارت مسکن و شهرسازی، (۱۳۵۹)، «طرح جامع شهر شاهرود».
۱۱۴. وزارت مسکن و شهرسازی، (۱۳۶۰)، «طرح جامع و تفضیلی شهر کاشمر».
۱۱۵. وزارت مسکن و شهرسازی، (۱۳۶۱)، «طرح جامع شهر کاشمر».
۱۱۶. وزارت مسکن و شهرسازی، (۱۳۶۱)، «طرح جامع شهر بیدخت».
۱۱۷. وزارت مسکن و شهرسازی، (۱۳۶۲)، «طرح توسعه و عمران و حوزه نفوذ شهر قوچان».
۱۱۸. وزارت مسکن و شهرسازی، (۱۳۶۶)، «طرح جامع شهر تربت‌جام».
۱۱۹. وزارت مسکن و شهرسازی، (۱۳۶۷)، «طرح توسعه و عمران شهرک شهید رجایی».
۱۲۰. وزارت مسکن و شهرسازی، (۱۳۶۸)، «طرح توسعه عمران و حوزه نفوذ شهر مشهد».
۱۲۱. وزارت مسکن و شهرسازی، (۱۳۶۹)، «ایجاد دو شهر جدید در جنوب شهر در نواحی سنگ بست و محور جاده سرخس».
۱۲۲. وزارت مسکن و شهرسازی، (۱۳۶۹)، «ایجاد شهر جدید گلپهار در محور قوچان».

۱۲۳. وزارت مسکن و شهرسازی، (۱۳۷۱)، «مطالعات جامع شهر جدید گلبهار».
۱۲۴. وزارت مسکن و شهرسازی، (۱۳۷۲)، «ایجاد شهرک مسکونی در منطقه مشهد اردهال».
۱۲۵. وزارت مسکن و شهرسازی، (۱۳۷۲)، «طرح تاسیسات زیربنایی شهری گلبهار».
۱۲۶. وزارت مسکن و شهرسازی، (۱۳۷۶)، «طرح جامع شهر سبزوار».
۱۲۷. وزارت مسکن و شهرسازی، (۱۳۷۶)، «طرح جامع شهر نیشابور».
۱۲۸. وزارت مسکن و شهرسازی، (۱۳۷۶)، «طرح جامع شهرستان سبزوار».
۱۲۹. وزارت مسکن و شهرسازی، (۱۳۷۶)، «طرح جامع شهرستان نیشابور».
۱۳۰. وزارت مسکن و شهرسازی، (۱۳۷۸)، «طرح جامع شهر تربت حیدریه».
۱۳۱. وزارت مسکن و شهرسازی، (۱۳۷۸)، «طرح جامع شهر سرخس».
۱۳۲. وزارت مسکن و شهرسازی، (۱۳۷۸)، «طرح جامع شهر گناباد».
۱۳۳. وزارت مسکن و شهرسازی، (۱۳۷۸)، «طرح جامع شهرستان سرخس».
۱۳۴. وزارت مسکن و شهرسازی، (۱۳۷۹)، «طرح توسعه عمران (جامع) شهر قوچان».
۱۳۵. وزارت مسکن و شهرسازی، (۱۳۷۹)، «طرح جامع شهر تربت جام».
۱۳۶. وزارت مسکن و شهرسازی، (۱۳۸۰)، «طرح جامع شهر کاشمر».
۱۳۷. وزارت مسکن و شهرسازی، (۱۳۸۰)، «طرح جامع شهرستان کاشمر».
۱۳۸. وزارت مسکن و شهرسازی، (۱۳۸۰)، «طرح جامع شهرستان گناباد».
۱۳۹. وزارت مسکن و شهرسازی، (۱۳۸۱)، «طرح توسعه و عمران (جامع) و حوزه نفوذ شهر تربت حیدریه».
۱۴۰. وزارت مسکن و شهرسازی، (۱۳۸۲)، «طرح مجموعه شهری مشهد».
۱۴۱. وزارت مسکن و شهرسازی، (۱۳۸۳)، «طرح توسعه عمران (جامع) ناحیه مشهد».
۱۴۲. وزارت مسکن و شهرسازی، (۱۳۸۳)، «طرح توسعه و عمران شهر جدید بینالود».
۱۴۳. وزارت مسکن و شهرسازی، (۱۳۸۴)، «بازنگری طرح تفصیلی و تهیه طرح آماده‌سازی اراضی زکریای ۲ مشهد».
۱۴۴. وزارت مسکن و شهرسازی، (۱۳۸۴)، «طرح توسعه و عمران ناحیه تربت جام».
۱۴۵. وزارت مسکن و شهرسازی، (۱۳۸۵)، «شناسایی بافت‌های فرسوده کلانشهر مشهد».
۱۴۶. وزارت مسکن و شهرسازی، (۱۳۸۵)، «طرح جامع ناحیه قوچان - درگز».
۱۴۷. وزارت مسکن و شهرسازی، (۱۳۸۶)، «طرح جزئیات و ضوابط طرح بهسازی اطراف حرم رضوی».
۱۴۸. وزارت مسکن و شهرسازی، (۱۳۸۹)، «طرح جامع شهر تایباد».
۱۴۹. وزارت مسکن و شهرسازی، (۱۳۸۹)، «طرح جامع شهر درگز».
۱۵۰. وزارت مسکن و شهرسازی، (۱۳۸۹)، «طرح جامع شهر نقاب».
۱۵۱. وزارت مسکن و شهرسازی، (۱۳۹۰)، «طرح جامع تفصیلی شهر نیل شهر».
۱۵۲. وزارت مسکن و شهرسازی، (۱۳۹۰)، «طرح جامع شهر چناران».
۱۵۳. وزارت مسکن و شهرسازی، (۱۳۹۰)، «طرح جامع شهر خواف».
۱۵۴. وزارت مسکن و شهرسازی، (۱۳۹۰)، «طرح جامع شهر رشتخوار».
۱۵۵. وزارت مسکن و شهرسازی، (۱۳۹۰)، «گزارش اقتصادی و اجتماعی استان خراسان رضوی».

## ۱۲. خراسان شمالی

### ۱۲-۱. مقالات

۱. اجزاء شکوهی، محمد، نادری میاوان، رضمانعلی (۱۳۹۱)، «نقش مزیت نسبی و احدهای تولیدی کشاورزی در توسعه منطقه‌ای استان خراسان شمالی»، فصلنامه نگرش‌های نو در جغرافیای انسانی، سال پنجم، شماره اول.
۲. ایزانلو، قاسم، خداپرست مشهدی، مهدی (۱۳۹۴)، «ضعف نظام اداری: چالش استراتژیک توسعه منطقه‌ای (مطالعه موردی خراسان شمالی)»، برنامه‌ریزی و آمایش فضا، دوره نوزدهم، شماره ۱.



۳. خاکپور، براتعلی (۱۳۸۵)، «سنجش میزان توسعه‌یافتگی دهستان‌های شهرستان شیروان به‌منظور برنامه‌ریزی ناحیه‌ای»، جغرافیا و توسعه ناحیه‌ای، دوره ۴، شماره ۷.
۴. شیخ‌الاسلامی، علیرضا، بیرانوندزاده، مریم، سرخ‌کمال، کبری (۱۳۹۲)، «ارزیابی وضعیت توسعه در استان خراسان شمالی»، فضای جغرافیایی، سال ۱۳، شماره ۴۲.
۵. محمدپور جابری، مرتضی، ابراهیم‌زاده، عیسی، رفیعیان، مجتبی، ساعد موجشی، رامین (۱۳۹۵)، «شناسایی و تحلیل اثرات متقابل عوامل کلیدی و سنجش میزان پایداری منطقه‌ای با رویکرد آینده نگاری راهبردی (مطالعه موردی: استان خراسان شمالی)»، جغرافیا و پایداری محیط، شماره ۲۰.

#### ۲-۱۲. پایان‌نامه

۶. باقری ایرج، علی (۱۳۹۲)، «بررسی قطب رشد در برنامه‌ریزی منطقه‌ای با تأکید بر تحلیل تاثیرات اقتصادی و اجتماعی مجتمع پتروشیمی بجنورد بر منطقه نفوذ»، کارشناسی ارشد، دانشکده هنر و معماری، دانشگاه آزاد اسلامی واحد تهران مرکزی.
۷. علیزاده، سمانه (۱۳۹۰)، «بررسی و تحلیل میزان توسعه‌یافتگی و نابرابری‌های فضایی در استان خراسان شمالی»، پایان‌نامه کارشناسی ارشد، دانشگاه تربیت مدرس - دانشکده هنر و معماری.

#### ۳-۱۲. طرح

۸. دانشگاه آزاد اسلامی، (۱۳۷۷)، «مطالعه ژئومورفولوژی دشت طبرس با تأکید بر نقش آن در توسعه منطقه».
۹. دانشگاه تهران، مؤسسه‌مطالعات و تحقیقات اجتماعی بخش تحقیقات روستایی، (نامشخص)، «بررسی اقتصادی و اجتماعی روستاهای بجنورد».
۱۰. وزارت راه و شهرسازی، (۱۳۹۰)، «تهیه برنامه عملیاتی توسعه استان و شهرستان خراسان شمالی در برنامه پنجم توسعه».
۱۱. وزارت راه و شهرسازی، (۱۳۹۰)، «سند توسعه شهرستان‌های استان خراسان شمالی».
۱۲. وزارت راه و شهرسازی، (۱۳۹۰)، «طرح توسعه و عمران (جامع) شهر صفی‌آباد».
۱۳. وزارت راه و شهرسازی، (۱۳۹۱)، «شناسایی فضای کسب و کار استان خراسان شمالی و ارائه راهکارهای توسعه آن».
۱۴. وزارت راه و شهرسازی، (۱۳۹۱)، «طرح جامع - تفصیلی شهر سنخواست».
۱۵. وزارت راه و شهرسازی، (۱۳۹۱)، «طرح جامع - تفصیلی شهر شوقان».
۱۶. وزارت راه و شهرسازی، (۱۳۹۱)، «مغایرت اساسی بجنورد (ساماندهی سکونت گاه های غیررسمی باغ نجاتی و احمدآباد)».
۱۷. وزارت راه و شهرسازی، (۱۳۹۲)، «بررسی ظرفیت‌های کارآفرینی در روستاهای استان خراسان شمالی با رویکرد مهاجرت معکوس جوانان».
۱۸. وزارت راه و شهرسازی، (۱۳۹۲)، «طراحی و پیاده‌سازی سیستم کاربردی GIS برای شهرک‌ها و نواحی صنعتی خراسان شمالی».
۱۹. وزارت راه و شهرسازی، (۱۳۹۲)، «طرح تفصیلی شهر راز».
۲۰. وزارت راه و شهرسازی، (۱۳۹۲)، «طرح جامع - تفصیلی شهر ایور».
۲۱. وزارت راه و شهرسازی، (۱۳۹۲)، «طرح جامع شهر درق».
۲۲. وزارت راه و شهرسازی، (۱۳۹۴)، «طرح جامع - تفصیلی شهر جاجرم».
۲۳. وزارت راه و شهرسازی، (۱۳۹۴)، «طرح جامع - تفصیلی شهر گرمه».
۲۴. وزارت راه و شهرسازی، (۱۳۹۴)، «طرح شهر گرمه».
۲۵. وزارت راه و شهرسازی، (۱۳۹۵)، «طرح جامع شهر اسفراین».
۲۶. وزارت راه و شهرسازی، (۱۳۹۵)، «کلیات سند آمایش استان خراسان شمالی».
۲۷. وزارت مسکن و شهرسازی، (۱۳۵۹)، «طرح جامع شهر بجنورد».
۲۸. وزارت مسکن و شهرسازی، (۱۳۵۹)، «طرح جامع و تفصیلی شهر بجنورد».

۲۹. وزارت مسکن و شهرسازی، (۱۳۶۶)، «طرح جامع شهر اسفراین».
۳۰. وزارت مسکن و شهرسازی، (۱۳۶۶)، «طرح جامع شهر شیروان».
۳۱. وزارت مسکن و شهرسازی، (۱۳۷۷)، «طرح جامع شهرستان شیروان - چرداول».
۳۲. وزارت مسکن و شهرسازی، (۱۳۷۸)، «طرح جامع شهر بجنورد».
۳۳. وزارت مسکن و شهرسازی، (۱۳۷۸)، «طرح جامع ناحیه بجنورد».
۳۴. وزارت مسکن و شهرسازی، (۱۳۸۰)، «طرح توسعه و عمران (جامع) شهر شیروان».
۳۵. وزارت مسکن و شهرسازی، (۱۳۸۷)، «طرح توسعه و عمران (جامع) شهر فاروج».
۳۶. وزارت مسکن و شهرسازی، (۱۳۸۷)، «طرح جامع شهر آشخانه».
۳۷. وزارت مسکن و شهرسازی، (۱۳۸۸)، «مطالعات ارزیابی اثرات محیطی شهرک صنعتی جاجرم خراسان شمالی».
۳۸. وزارت مسکن و شهرسازی، (۱۳۸۹)، «طرح جامع شهر بجنورد».

## ۱۳. خراسان<sup>۲۳</sup>

### ۱۳-۱. مقالات

۱. دعایی، حبیب‌الله، تهرانیان، محمدتقی (۱۳۷۵)، «توسعه پایدار اقتصاد استان خراسان بدون اتکاء به نفت و بررسی نقش مالیات»، دانش و توسعه، شماره ۴.
۲. رضازاده مقدم، محمد (۱۳۷۳)، «تعیین درجه توسعه‌نیافتگی شهرستان‌های استان خراسان»، سمینار شناخت استعدادهای بازرگانی - اقتصادی استان خراسان.
۳. سعیدی، عباس، طالشی، مصطفی (۱۳۸۳)، «ناپایداری سکونتگاه‌های کوچک کوهستانی ناحیه آلاداغ در شمال خراسان»، جغرافیا و توسعه ناحیه‌ای، شماره ۳.
۴. قدیری، ابوالفضل (۱۳۷۳)، «نظری اجمالی بر روند توسعه صنعت در استان خراسان»، دانش و توسعه، شماره ۱.
۵. کرباسی، علیرضا (۱۳۸۰)، «تحلیل اقتصادی طرح توسعه آبیاری تحت فشار در استان خراسان»، اقتصاد کشاورزی و توسعه، شماره ۳۶.
۶. کرباسی، علیرضا، دانشورکاخکی، محمد (۱۳۷۹)، «بررسی وضعیت اشتغال در بخش کشاورزی استان خراسان در برنامه سوم توسعه»، اقتصاد کشاورزی و توسعه، شماره ۳۰.
۷. لگزبان، محمد (۱۳۷۲)، «بررسی علل و آثار مهاجرت‌های داخلی بر توسعه اقتصادی استان خراسان»، اولین سمینار بررسی مسائل اقتصادی خراسان.
۸. محمدزاده تیتکانلو، حمیده (۱۳۸۱)، «ظرفیت‌سازی در شهرهای متوسط و توسعه فضایی منطقه‌ای (مورد پژوهی شهر بجنورد و استان خراسان)»، هنرهای زیبا، شماره ۱۲.
۹. مرادی، فرامرز (۱۳۷۷)، «جایگاه خراسان در فرآیند توسعه اقتصادی»، دومین سمینار حمایت از تولید ملی.
۱۰. یاسوری، مجید (۱۳۷۹)، «بررسی وضعیت اعتبارات و شاخص‌های توسعه بخش کشاورزی در استان خراسان»، سومین کنفرانس اقتصاد کشاورزی ایران.

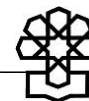
### ۱۳-۲. پایان‌نامه

۱۱. عین افشار، مهناز (۱۳۷۹)، «محاسبه جدول داده - ستانده استان خراسان در سال ۱۳۷۶ و بررسی ساختار اقتصادی استان»، کارشناسی ارشد، دانشکده اقتصاد، دانشگاه علامه طباطبایی.

### ۱۳-۳. طرح

۱۲. استانداری خراسان (۱۳۵۱)، «برنامه عمرانی استان خراسان در ۹ ماهه سال ۱۳۵۱».

<sup>۲۳</sup> . استان خراسان در سال ۱۳۸۳ به سه استان خراسان رضوی، خراسان شمالی و خراسان جنوبی تقسیم شده است. لذا مطالعاتی که در قبل از این تاریخ برای کل استان انجام شده است، قابل تفکیک نبوده و بصورت جداگانه با عنوان مطالعات استان خراسان ذکر شده است.



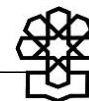
۱۳. سازمان مدیریت و برنامه‌ریزی استان (۱۳۵۵)، «آمایش استان از دیدگاه استراتژی درازمدت آمایش سرزمین».
۱۴. سازمان مدیریت و برنامه‌ریزی استان (۱۳۶۳)، «مطالعات آمایش سرزمین چارچوب نظری توسعه».
۱۵. سازمان برنامه و بودجه خراسان (نامشخص)، «گزارش وضع موجود اقتصادی اجتماعی استان خراسان».
۱۶. ستیران (مهندسین مشاور) (نامشخص)، «محل طرح‌های توسعه کشاورزی ممکن در استان خراسان خلاصه».
۱۷. شرکت سهامی خاص صنایع پوست و چرم ایران (نامشخص)، «طرح ایجاد صنعت پوست و چرم در استان خراسان: گزارش تکمیلی توجیه اقتصادی طرح».
۱۸. وزارت کشاورزی و منابع طبیعی، واحد طرح‌ها و بررسی‌ها، اداره کل آمار و اقتصاد کشاورزی (نامشخص)، «نظری اجمالی به اوضاع اقتصاد و کشاورزی استان خراسان».
۱۹. وزارت مسکن و شهرسازی (۱۳۶۲)، «طرح بازسازی مناطق زلزله زده جنوب استان خراسان».

## ۱۴. خوزستان

### ۱۴-۱. مقالات

۱. احمدی، حسن، خیاطزاده (۱۳۸۵)، «تحلیل توسعه پایدار با تأکید بر ابعاد اجتماعی (مطالعه موردی شهر اهواز)»، توسعه و بهره‌وری، سال اول، شماره ۱.
۲. ارشاد، فرهنگ، حزباوی، عزیز (۱۳۸۵)، «پژوهشی در بوم‌شناسی انسانی بر حسب عوامل اجتماعی، اقتصادی و فرهنگی: مقدمه‌ای بر گونه‌شناسی روستایی در خوزستان»، فصلنامه توسعه اجتماعی، سال اول، شماره ۱.
۳. امانپور، سعید، ملکی، سعید، شه‌پریان، نبی‌الله (۱۳۹۶)، «بررسی و تحلیل پراکنش خدمات شهری با رویکرد عدالت فضایی در کلانشهر اهواز (با استفاده از تکنیک ادغام)»، برنامه‌ریزی منطقه‌ای، شماره ۲۵.
۴. امانپور، سعید، مودت، الیاس (۱۳۹۲)، «سنجش و رتبه‌بندی میزان توسعه و فقر در استان خوزستان»، مطالعات برنامه‌ریزی شهری، شماره ۱.
۵. آهنگری، عبدالمجید (۱۳۸۵)، «ارزیابی درجه توسعه شهرستان‌های استان خوزستان و نابرابری منطقه‌ای در استان در سال‌های ۱۳۷۸ و ۱۳۸۲»، اقتصاد مقداری، شماره ۲.
۶. آهنگری، عبدالمجید، بغلانی، مریم (۱۳۹۵)، «تعیین درجه توسعه‌یافتگی شهرستان‌های استان خوزستان از نظر شاخص‌های بهداشتی-درمانی در دو مقطع زمانی ۱۳۸۷ و ۱۳۹۲»، اقتصاد و توسعه منطقه‌ای، سال بیست و سوم، دوره جدید، شماره ۱۱.
۷. پورمند، عبدویس (۱۳۷۴)، «سیاست‌ها و برنامه‌های توسعه کشاورزی شوشتر پس از انقلاب اسلامی»، اقتصاد کشاورزی و توسعه، شماره ۱۰.
۸. تقوایی، مسعود، اسحاق، محمدرضا (۱۳۹۱)، «تحلیلی بر شاخص‌های توسعه کشاورزی و سطح‌بندی شهرستان‌های استان خوزستان با بهره‌گیری از روش آنالیز اسکالوگرام»، تحقیقات اقتصاد کشاورزی، جلد ۴، شماره ۲ (پیاپی ۱۴).
۹. جمعه پور، محمود، رشنودی، بهزاد، امیری، رقیه، قائمی فر، حسین (۱۳۹۱)، «بررسی تأثیر رادیو بر الگوی مصرف خانوارها در سطح جامعه محلی؛ (مطالعه موردی جامعه محلی شهر اهواز)»، رادیو، شماره ۶۰.
۱۰. حسینی کهنوج، سیدرضا، حسینی شه‌پریان، نبی‌الله، نعمتی، مرتضی (۱۳۹۴)، «تحلیلی بر ساختار فضایی شاخص‌های توسعه با تأکید بر نابرابری منطقه‌ای (نمونه موردی: استان خوزستان)»، فصلنامه نگرش‌های نو در جغرافیای انسانی، سال هفتم، شماره ۳.
۱۱. داوری، فرزانه، شریفی، محمدعلی، پروفیسور Van Den Toom (۱۳۷۷)، «گامی در برنامه‌ریزی توسعه کشاورزی در سطح منطقه‌ای نگرش از پایین به بالا، مورد مطالعاتی: خوزستان»، اولین همایش تدوین برنامه سوم توسعه کشور.
۱۲. دواتگران، ابراهیم (۱۳۸۲)، «اثرات مشارکت تعاونی‌های روستایی در فرآیند توسعه روستا- با تأکید بر تعاونی‌های روستایی استان خوزستان»، کنگره توسعه روستایی: چالش‌ها و چشم‌اندازها.
۱۳. رکن‌الدین افتخاری، عبدالرضا، حسینی کهنوج، سیدرضا، مختاری چلچله، صادق، اسفرم، یعقوب (۱۳۹۵)، «بررسی

- رابطه شاخص‌های سرمایه اجتماعی و پایداری توسعه نواحی مرزی (مطالعه موردی: دهستان حومه غربی شهرستان سوسنگرد)، پژوهش و برنامه‌ریزی روستایی، سال ۵، شماره ۲، پیاپی ۱۴.
۱۴. زیاری، کرامت‌الله، نوذری، آذردهخت (۱۳۸۸)، «ساماندهی و توانمندسازی اسکان غیررسمی شهر اهواز (کوی منبع آب)»، پژوهش‌های جغرافیای انسانی، شماره ۶۸.
۱۵. زیاری، کرامت‌الله، آروین، محمود، رحیم پور، نگار، تقوی زیروانی، اسماعیل (۱۳۹۶)، «ارزیابی تناسب اراضی به‌منظور توسعه شهری با رویکرد آمایش سرزمین: مطالعه موردی: شهرستان اهواز»، مجله جغرافیا و توسعه، شماره ۴۷.
۱۶. شماعی، علی، تابعی، نادر، حمیدی، محمد سعید (۱۳۹۳)، «به‌کارگیری روش تحلیل تصمیم‌گیری چند متغیره (الکتز) در رتبه‌بندی مناطق شهر اهواز»، مدرس علوم انسانی (برنامه‌ریزی و آمایش فضا)، سال هجدهم، شماره ۱.
۱۷. صادقی، حجت اله، صیدائی، اسکندر، قبادی، شادی، صالحی، مریم (۱۳۹۵)، «ارزیابی عملکرد نهادها و سازمان‌های مرتبط با پایداری روستاها مورد: بخش دهدز در شهرستان ایذه»، فصلنامه اقتصاد فضا و توسعه روستایی، سال پنجم، شماره ۲، پیاپی ۱۶.
۱۸. صادقی، زین‌العابدین، قاسمی، محبوبه (۱۳۹۲)، «ارزیابی رانت اقتصادی نیروگاه‌های برق آبی استان خوزستان: رهیافت برنامه‌ریزی توسعه ظرفیت»، اقتصاد منابع طبیعی، سال دوم، شماره ۲ (پیاپی ۳).
۱۹. طالشی، مصطفی، سلطانی مقدس، ریحانه، غفاری، سید رامین، کرمی‌فر، عصمت (۱۳۹۵)، «واکاوی تأثیر ساختار اقتصادی محصولات زراعی بر پیوندهای روستا-شهری (مطالعه موردی: بخش مرکزی شهرستان دزفول)»، مجله پژوهش و برنامه‌ریزی روستایی، سال ۵، شماره ۲، شماره پیاپی ۱۴.
۲۰. عابدی، سمانه، پیکانی، غلامرضا، حسینی، سید صفدر (۱۳۸۷)، «بررسی مزیت نسبی ذرت دانه‌ای در الگوی بهینه کشت در استان خوزستان»، تحقیقات اقتصاد در توسعه کشاورزی ایران، دوره ۳۹، شماره ۱.
۲۱. فرهادی، نصرت، اورک، ناصر (۱۳۹۳)، «تحلیلی بر میزان برخورداری شهرستان‌های استان خوزستان با استفاده از مدل موریس واسکالوگرام»، جغرافیای سرزمین، سال ۱۱، شماره ۴۳.
۲۲. فنی، زهره (۱۳۷۸)، «بررسی کارکردهای شهرهای کوچک در توسعه منطقه‌ای (مورد: خوزستان)»، فصلنامه پژوهش‌های جغرافیایی، شماره ۳۷.
۲۳. فنی، زهره، صارمی، فرید (۱۳۷۸)، «بررسی کارکردهای شهرهای کوچک در توسعه منطقه‌ای (مورد: خوزستان)»، پژوهش‌های جغرافیایی، شماره ۳۷.
۲۴. محمدی ده‌چشمه، مصطفی، داری پور، نادیا (۱۳۹۵)، «امکان سنجی توسعه منطقه‌ای بر پایه صنعت گردشگری در استان خوزستان با استفاده از مدل ترکیبی FAHP- GIS»، فصلنامه برنامه‌ریزی منطقه‌ای، سال ۶، شماره پیاپی ۲۱.
۲۵. مقتدایی، عبدالحسین، زراءنژاد، منصور، انصاری، الهه (۱۳۸۵)، «نقش صنایع کوچک در ایجاد شغل و توسعه اقتصادی در ماهاراشترا و خوزستان»، اقتصاد مقداری ۱۳۸۵ شماره ۳.
۲۶. ملکی، سعید، احمدی، رضا (۱۳۹۴)، «تأثیر عامل فاصله از مرکز بر میزان توسعه‌یافتگی شهرستان‌های استان خوزستان»، فصلنامه آمایش محیط، شماره ۳۲.
۲۷. ملکی، سعید، احمدی، رضا، داودی منجری، انیس (۱۳۹۳)، «بررسی توزیع فضایی و رتبه‌بندی توسعه اقتصادی در شهرستان‌های استان خوزستان»، سیاست‌های مالی و اقتصادی، سال دوم، شماره ۶.
۲۸. موحد، علی، فیروزی، محمدعلی، روزبه، حبیبه (۱۳۹۰)، «تحلیل درجه توسعه‌یافتگی شهرستان‌های استان خوزستان با استفاده از روش تحلیل عاملی و تحلیل خوشه‌ای»، پژوهش و برنامه‌ریزی شهری، شماره ۵.
- ۲-۱۴. پایان‌نامه
۲۹. باجولی، فهیمه (۱۳۹۴)، «راهکارهای توسعه اکو توریسم در بخش سوسن شهرستان ایذه»، کارشناسی ارشد، دانشکده علوم اجتماعی، دانشگاه علامه طباطبائی.
۳۰. رستمی، کوروش (۱۳۸۰)، «بررسی عملکرد منطقه‌ای شهرهای کوچک با استفاده از تحلیل شبکه مورد مطالعه دارخوین (خوزستان)»، پایان‌نامه کارشناسی ارشد، دانشگاه تربیت مدرس - دانشکده هنر و معماری.

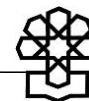


۳۱. شجاعی‌زاده، آرزو (۱۳۹۶)، «ارزیابی توان اکولوژیک شهرستان بهبهان در جهت توسعه راهبردی سکونت و فعالیت»، کارشناسی ارشد، دانشکده علوم اجتماعی، دانشگاه علامه طباطبایی.
۳۲. شفیع، شاهده (۱۳۹۱)، «بررسی اثرات اجتماعی و اقتصادی بازدهی سد دز بر توسعه منطقه‌ای دزفول با تأکید بر نواحی روستایی»، کارشناسی ارشد، دانشکده علوم اجتماعی، دانشگاه علامه طباطبایی.
۳۳. فنی، زهره (۱۳۷۵)، «نقش شهرهای کوچک در توسعه منطقه مورد مطالعاتی: استان خوزستان»، رساله دکتری تخصصی، دانشگاه تربیت مدرس.
۳۴. کریمی، شهرام (۱۳۷۰)، «ارزیابی اقتصادی طرح بازسازی منطقه آبادان»، کارشناسی ارشد، دانشکده اقتصاد، دانشگاه علامه طباطبایی.
۳۵. مختاری چلچله، صادق (۱۳۹۴)، «تحلیل اثر بخشی توسعه بر امنیت منطقه‌ای مطالعه موردی: شهرستان‌های استان خوزستان»، پایان‌نامه کارشناسی ارشد، دانشگاه شهید چمران اهواز - دانشکده علوم زمین.
۳۶. وزیرپناه، احمد (۱۳۷۷)، «امکان‌سنجی ایجاد منطقه ویژه اقتصادی خوزستان»، کارشناسی ارشد، دانشکده اقتصاد، دانشگاه علامه طباطبایی.

#### ۳-۱۴. طرح

۳۷. اداره کل ارشاد اسلامی خوزستان، (۱۳۷۴)، «بررسی مشکلات فرهنگی اجتماعی ناشی از بیکاری در استان خوزستان (اهواز، آبادان، خرمشهر، مسجدسلیمان، شادگان)».
۳۸. جهاد دانشگاهی استان خوزستان، (نامشخص)، «مطالعات جامع توسعه اقتصادی-اجتماعی استان خوزستان».
۳۹. دانشگاه شهید چمران - معاونت پژوهشی، (۱۳۶۴)، «ویژگی‌های اجتماعی-اقتصادی عشایر لرکی ساکن خوزستان».
۴۰. سازمان برنامه و بودجه خوزستان، (۱۳۶۹)، «طرح آمارگیری از هزینه تولیدات کشاورزی خوزستان».
۴۱. سازمان برنامه و بودجه خوزستان، (۱۳۷۰)، «طرح آمارگیری از عملکرد معادن (خوزستان)».
۴۲. سازمان برنامه و بودجه، (۱۳۶۸)، «مطالعات جامع عشایر خوزستان - ساختار اجتماعی».
۴۳. سازمان مدیریت و برنامه‌ریزی، (۱۳۵۵)، «آمایش استان از دیدگاه استراتژی درازمدت آمایش سرزمین».
۴۴. سازمان مدیریت و برنامه‌ریزی، (۱۳۶۳)، «مطالعات آمایش سرزمین چارچوب نظری توسعه».
۴۵. مرکز تحقیقات ساختمان و مسکن، (۱۳۷۳)، «ارزیابی معادن و ذخایر مواد اولیه مصالح ساختمانی استان خوزستان».
۴۶. وزارت آبادانی و مسکن، (۱۳۴۷)، «طرح جامع اهواز».
۴۷. وزارت آبادانی و مسکن، (۱۳۴۹)، «طرح جامع آبادان».
۴۸. وزارت آبادانی و مسکن، (۱۳۴۹)، «طرح جامع خرمشهر».
۴۹. وزارت آبادانی و مسکن، (۱۳۵۱)، «طرح جامع بهبهان».
۵۰. وزارت آبادانی و مسکن، (۱۳۵۲)، «طرح جامع شهر جدید واقع در منطقه بندر شاهپور».
۵۱. وزارت راه و شهرسازی، (۱۳۹۰)، «طرح جامع شهر حمیدیه».
۵۲. وزارت راه و شهرسازی، (۱۳۹۰)، «طرح جامع - تفصیلی شهر حسینیه».
۵۳. وزارت راه و شهرسازی، (۱۳۹۰)، «طرح جامع - تفصیلی شهر سالند».
۵۴. وزارت راه و شهرسازی، (۱۳۹۰)، «طرح جامع - تفصیلی شهر آغار جاری».
۵۵. وزارت راه و شهرسازی، (۱۳۹۰)، «طرح جامع بندر امام».
۵۶. وزارت راه و شهرسازی، (۱۳۹۰)، «طرح جامع شهر دهدز».
۵۷. وزارت راه و شهرسازی، (۱۳۹۰)، «طرح جامع شهر زهره».
۵۸. وزارت راه و شهرسازی، (۱۳۹۰)، «طرح جامع شهر شوش».
۵۹. وزارت راه و شهرسازی، (۱۳۹۰)، «طرح جامع شهر شوشتر».
۶۰. وزارت راه و شهرسازی، (۱۳۹۰)، «طرح جامع شهر شیبان».
۶۱. وزارت راه و شهرسازی، (۱۳۹۰)، «طرح جامع شهر صفی‌آباد».

۶۲. وزارت راه و شهرسازی، (۱۳۹۰)، «طرح جامع ناحیه جنوب شرقی خوزستان».
۶۳. وزارت راه و شهرسازی، (۱۳۹۰)، «مغایرت اساسی افزایش حریم شهر جازان».
۶۴. وزارت راه و شهرسازی، (۱۳۹۱)، «طرح جامع شهر ایذه».
۶۵. وزارت راه و شهرسازی، (۱۳۹۱)، «طرح جامع شهر باغملک».
۶۶. وزارت راه و شهرسازی، (۱۳۹۱)، «طرح جامع شهر بستان».
۶۷. وزارت راه و شهرسازی، (۱۳۹۱)، «طرح جامع شهر رامهرمز».
۶۸. وزارت راه و شهرسازی، (۱۳۹۱)، «طرح جامع شهر سوسنگرد».
۶۹. وزارت راه و شهرسازی، (۱۳۹۱)، «طرح جامع شهر قلعه خواجه».
۷۰. وزارت راه و شهرسازی، (۱۳۹۱)، «طرح جامع شهر هویزه».
۷۱. وزارت راه و شهرسازی، (۱۳۹۲)، «طرح جامع - تفصیلی شهر گتوند».
۷۲. وزارت راه و شهرسازی، (۱۳۹۲)، «طرح جامع - تفصیلی شهر هندیجان».
۷۳. وزارت راه و شهرسازی، (۱۳۹۲)، «طرح جامع شهر لالی».
۷۴. وزارت راه و شهرسازی، (۱۳۹۲)، «طرح جامع - تفصیلی شهر چوئبده».
۷۵. وزارت راه و شهرسازی، (۱۳۹۲)، «طرح جامع - تفصیلی شهر شاور».
۷۶. وزارت راه و شهرسازی، (۱۳۹۳)، «طرح جامع شهر بهبهان».
۷۷. وزارت راه و شهرسازی، (۱۳۹۳)، «مطالعات آمایش سرزمین».
۷۸. وزارت راه و شهرسازی، (۱۳۹۴)، «طرح جامع - تفصیلی شهر ملاتانی».
۷۹. وزارت راه و شهرسازی، (۱۳۹۴)، «طرح جامع - تفصیلی شهر ویس».
۸۰. وزارت مسکن و شهرسازی، (۱۳۵۳)، «طرح جامع شهر اندیمشک».
۸۱. وزارت مسکن و شهرسازی، (۱۳۵۳)، «طرح جامع شهر دزفول».
۸۲. وزارت مسکن و شهرسازی، (۱۳۵۳)، «طرح جامع شهر شوشتر».
۸۳. وزارت مسکن و شهرسازی، (۱۳۵۵)، «طرح خانه‌سازی ارتش در اهواز».
۸۴. وزارت مسکن و شهرسازی، (۱۳۵۵)، «طرح جامع شهر جدید در منطقه بندر شاهیپور».
۸۵. وزارت مسکن و شهرسازی، (۱۳۵۶)، «طرح تفصیلی منطقه کارون».
۸۶. وزارت مسکن و شهرسازی، (۱۳۵۶)، «طرح شهرسازی و خانه‌سازی شهرک زرگان اهواز».
۸۷. وزارت مسکن و شهرسازی، (۱۳۵۷)، «طرح استراتژیک گسترش شهر اهواز».
۸۸. وزارت مسکن و شهرسازی، (۱۳۶۲)، «طرح مرمت جامع و تفصیلی اندیمشک».
۸۹. وزارت مسکن و شهرسازی، (۱۳۶۲)، «طرح مرمت جامع و تفصیلی شهر دزفول».
۹۰. وزارت مسکن و شهرسازی، (۱۳۶۲)، «گزارش کمیته کار و اشتغال بازسازی منطقه جنگ‌زده».
۹۱. وزارت مسکن و شهرسازی، (۱۳۶۳)، «طرح جامع اروندکنار».
۹۲. وزارت مسکن و شهرسازی، (۱۳۶۵)، «طرح جامع شهر شوشتر».
۹۳. وزارت مسکن و شهرسازی، (۱۳۶۵)، «طرح توسعه و عمران و حوزه نفوذ شهر اهواز».
۹۴. وزارت مسکن و شهرسازی، (۱۳۶۵)، «طرح جامع و تفصیلی شهر ایذه».
۹۵. وزارت مسکن و شهرسازی، (۱۳۶۵)، «عملکرد ستاد بازسازی و نوسازی منطقه جنگ‌زده استان خوزستان».
۹۶. وزارت مسکن و شهرسازی، (۱۳۶۶)، «انتقال جاده کنار گذر اندیمشک - مسجد سلیمان».
۹۷. وزارت مسکن و شهرسازی، (۱۳۶۶)، «طرح توسعه شوشتر».
۹۸. وزارت مسکن و شهرسازی، (۱۳۶۶)، «طرح جامع شهر بهبهان».
۹۹. وزارت مسکن و شهرسازی، (۱۳۶۷)، «طرح جامع شهر سریندر».
۱۰۰. وزارت مسکن و شهرسازی، (۱۳۶۷)، «طرح جامع شهر شوش».
۱۰۱. وزارت مسکن و شهرسازی، (۱۳۶۷)، «طرح جامع شهر ماهشهر».



۱۰۲. وزارت مسکن و شهرسازی، (۱۳۶۷)، «طرح جامع شهرهای اسلام‌آباد».
۱۰۳. وزارت مسکن و شهرسازی، (۱۳۶۷)، «طرح جامع شهر اهواز منطقه گلستان».
۱۰۴. وزارت مسکن و شهرسازی، (۱۳۶۷)، «طرح مکانیابی اراضی مناسب جهت توسعه آتی شهر دزفول».
۱۰۵. وزارت مسکن و شهرسازی، (۱۳۶۸)، «طرح آماده‌سازی اراضی پلاک ۸۳ شهر دزفول».
۱۰۶. وزارت مسکن و شهرسازی، (۱۳۶۸)، «طرح ساماندهی جزیره آبادان».
۱۰۷. وزارت مسکن و شهرسازی، (۱۳۶۸)، «طرح شهر جدید سرریز جمعیتی شهر اهواز».
۱۰۸. وزارت مسکن و شهرسازی، (۱۳۶۹)، «ایجاد شهر جدید ملاثانی».
۱۰۹. وزارت مسکن و شهرسازی، (۱۳۶۹)، «طرح جامع شهر خرمشهر».
۱۱۰. وزارت مسکن و شهرسازی، (۱۳۶۹)، «طرح تجدید بنای شهر خرمشهر».
۱۱۱. وزارت مسکن و شهرسازی، (۱۳۶۹)، «مکان‌یابی شهرهای جدید مربوط به طرح‌های توسعه اقتصادی خوزستان».
۱۱۲. وزارت مسکن و شهرسازی، (۱۳۷۰)، «طرح جامع شهر مسجد سلیمان».
۱۱۳. وزارت مسکن و شهرسازی، (۱۳۷۱)، «طرح توسعه و عمران (طرح کالبدی منطقه‌ای) شهرستان خرمشهر».
۱۱۴. وزارت مسکن و شهرسازی، (۱۳۷۱)، «طرح جامع شهر اروندکنار».
۱۱۵. وزارت مسکن و شهرسازی، (۱۳۷۱)، «طرح ساماندهی منطقه خرمشهر».
۱۱۶. وزارت مسکن و شهرسازی، (۱۳۷۱)، «طرح و برنامه جامع احیا بافت کهنه شوستر».
۱۱۷. وزارت مسکن و شهرسازی، (۱۳۷۲)، «مکان‌یابی شهر جدید مسجد سلیمان».
۱۱۸. وزارت مسکن و شهرسازی، (۱۳۷۵)، «طرح اسکان کارکنان شرکت توسعه نیشکر و صنایع جانبی (شوستر)».
۱۱۹. وزارت مسکن و شهرسازی، (۱۳۷۶)، «طرح جامع شهر ایذه».
۱۲۰. وزارت مسکن و شهرسازی، (۱۳۷۶)، «طرح جامع شهر شادگان».
۱۲۱. وزارت مسکن و شهرسازی، (۱۳۷۶)، «طرح جامع شهرستان ایذه».
۱۲۲. وزارت مسکن و شهرسازی، (۱۳۷۶)، «طرح توسعه و عمران جامع و تفصیلی شهر ایذه».
۱۲۳. وزارت مسکن و شهرسازی، (۱۳۷۶)، «طرح جامع شهرستان مسجد سلیمان».
۱۲۴. وزارت مسکن و شهرسازی، (۱۳۷۶)، «طرح جامع شهر اهواز».
۱۲۵. وزارت مسکن و شهرسازی، (۱۳۷۷)، «طرح توسعه و عمران جامع شهرستان اندیمشک».
۱۲۶. وزارت مسکن و شهرسازی، (۱۳۷۷)، «طرح توسعه و عمران جامع شهرستان دشت آزادگان».
۱۲۷. وزارت مسکن و شهرسازی، (۱۳۷۸)، «طرح جامع شهرستان شوش».
۱۲۸. وزارت مسکن و شهرسازی، (۱۳۷۹)، «طرح جامع شهرستان دزفول».
۱۲۹. وزارت مسکن و شهرسازی، (۱۳۷۹)، «طرح جامع منطقه ویژه اقتصادی پتروشیمی بندر امام (ره)».
۱۳۰. وزارت مسکن و شهرسازی، (۱۳۷۹)، «طرح ویژه منطقه حدفاصل پلیس راه تا بندر امام خمینی (ره)».
۱۳۱. وزارت مسکن و شهرسازی، (۱۳۸۱)، «طرح جامع شهرستان شوستر».
۱۳۲. وزارت مسکن و شهرسازی، (۱۳۸۲)، «طرح توسعه و عمران جامع شهر جدید شیرین شهر اهواز».
۱۳۳. وزارت مسکن و شهرسازی، (۱۳۸۳)، «طرح جامع شهر جدید رامین اهواز».
۱۳۴. وزارت مسکن و شهرسازی، (۱۳۸۵)، «بافت‌های فرسوده شهر اهواز».
۱۳۵. وزارت مسکن و شهرسازی، (۱۳۸۵)، «طرح جامع شهر مسجد سلیمان».
۱۳۶. وزارت مسکن و شهرسازی، (۱۳۸۷)، «طرح جامع شهر اروندکنار».
۱۳۷. وزارت مسکن و شهرسازی، (۱۳۸۷)، «طرح جامع شهر خرمشهر».
۱۳۸. وزارت مسکن و شهرسازی، (۱۳۸۷)، «طرح جامع ناحیه جنوب غرب خوزستان».
۱۳۹. وزارت مسکن و شهرسازی، (۱۳۸۷)، «طرح جامع ناحیه شمال خوزستان».
۱۴۰. وزارت مسکن و شهرسازی، (۱۳۸۸)، «ایجاد شهرک مسکونی در جوار روستای بنه نعیمه به نام شهرک سلمان فارسی در خارج از حریم شهر رامهرمز».

۱۴۱. وزارت مسکن و شهرسازی، (۱۳۸۸)، «طرح کالبدی منطقه خوزستان».
۱۴۲. وزارت مسکن و شهرسازی، (۱۳۸۸)، «طرح توسعه و عمران جامع جابزان».
۱۴۳. وزارت مسکن و شهرسازی، (۱۳۸۸)، «طرح توسعه و عمران جامع شهر رامشیر».
۱۴۴. وزارت مسکن و شهرسازی، (۱۳۸۸)، «طرح توسعه و عمران جامع شهر سردشت».
۱۴۵. وزارت مسکن و شهرسازی، (۱۳۸۸)، «طرح توسعه و عمران جامع شهر چمران».
۱۴۶. وزارت مسکن و شهرسازی، (۱۳۸۸)، «مکان‌یابی شهرک توریستی - تفریحی زراس (واقع در شهرستان ایذه)».
۱۴۷. وزارت مسکن و شهرسازی، (۱۳۸۹)، احداث شهرک سلمان فارسی در شهرستان رامهرمز».
۱۴۸. وزارت مسکن و شهرسازی، (۱۳۸۹)، «طرح جامع شهر امیدیه».
۱۴۹. وزارت مسکن و شهرسازی، (۱۳۸۹)، «طرح جامع شهر بندر ماهشهر و معماری ایران».
۱۵۰. وزارت مسکن و شهرسازی، (۱۳۸۹)، «طرح جامع شهر دزآب».
۱۵۱. وزارت مسکن و شهرسازی، (۱۳۸۹)، «طرح جامع شهر ماهشهر».
۱۵۲. وزارت مسکن و شهرسازی، (۱۳۸۹)، «طرح جامع شهر میانرود».
۱۵۳. وزارت مسکن و شهرسازی، (نامشخص)، «طرح جامع آبادان».
۱۵۴. وزارت مسکن و شهرسازی، (نامشخص)، «طرح جامع دزفول».
۱۵۵. وزارت دارایی و امور اقتصادی، سازمان نواحی صنعتی، (نامشخص)، «مطالعه وضعیت اقتصادی و صنعتی شهر اهواز و اطلاعاتی در مورد ناحیه صنعتی اهواز».
۱۵۶. وزارت کشاورزی و منابع طبیعی واحد طرح‌ها و بررسی‌ها، اداره کل آمار و اقتصاد کشاورزی (نامشخص)، «آمار و شناخت کشاورزی استان خوزستان».

## ۱۵. زنجان

### ۱۵-۱. مقالات

۱. احدنژاد، محسن، زلفی، علی، نوروزی، محمدجواد (۱۳۹۲)، «ارزیابی پراکنش جمعیت و توزیع خدمات در نواحی شهری با رویکرد توسعه پایدار و عدالت اجتماعی با استفاده از مدل‌های VIKOR و TOPSIS، (مدل موردی شهر زنجان)»، نگرش‌های نو در جغرافیای انسانی، سال پنجم، شماره ۲.
۲. احمدی، منیژه، خوشرفتنار، رضا (۱۳۹۰)، «ارزیابی توان‌های زمین‌گردشگری غار کتله‌خور زنجان با استفاده از تکنیک SWOT»، اندیشه جغرافیایی، شماره ۹.
۳. باصری، بیژن، فرهادی‌کیا، علیرضا (۱۳۸۷)، «تحلیل عوامل مؤثر بر شاخص توسعه انسانی در استان زنجان»، پژوهش‌ها و سیاست‌های اقتصادی، سال شانزدهم، شماره ۴۷.
۴. جمشیدی، محمد تقی (۱۳۹۰)، «تعیین سطوح توسعه کشاورزی و نابرابری‌های منطقه‌ای در استان زنجان»، تحقیقات اقتصاد و توسعه کشاورزی ایران، دوره چهل و دوم، شماره ۱.
۵. رکن‌الدین افتخاری، عبدالرضا، طاهرخانی، مهدی، سجاسی قیداری، حمدالله (۱۳۸۸)، «تحلیل ابعاد و عوامل مؤثر بر توسعه کارآفرینی کشاورزی مناطق روستایی: مطالعه موردی روستاهای شهرستان خدابنده»، روستا و توسعه، شماره ۳.
۶. ضرغامی، سعید، تیموری، اصغر، محمدیان مصمم، حسن، شماعی، علی (۱۳۹۵)، «سنجش و ارزیابی میزان تاب‌آوری محله‌های شهری در برابر زلزله موردپژوهی: (بخش مرکزی شهر زنجان)»، پژوهش و برنامه‌ریزی شهری، شماره ۲۷.
۷. عینالی، جمشید، رومیانی، احمد، اسکندری شهرکی، زهرا (۱۳۸۷)، «اولویت‌بندی مناطق نمونه گردشگری استان زنجان در راستای توسعه منطقه‌ای»، اندیشه جغرافیایی، شماره ۳.
۸. کلانتری، محسن، یزدان‌پناه، کیومرث، نوری، سمیه (۱۳۹۴)، «تحلیل ساختار فضایی جمعیت سکونتگاه‌های شهری و روستایی (مطالعه موردی: استان زنجان)»، پژوهش‌های جغرافیایی برنامه‌ریزی شهری، دوره سوم، شماره ۲.



۹. مشکینی، ابوالفضل، قاسمی، اکرم (۱۳۹۱)، «سطح‌بندی شهرستان‌های استان زنجان براساس شاخص‌های توسعه فرهنگی با استفاده از مدل TOPSIS»، برنامه‌ریزی منطقه‌ای، سال ۲، شماره ۷.
۱۰. مطیعی، ناصر، ایروانی، هوشنگ، بختیاری، صادق (۱۳۸۹)، «تحلیل عوامل مؤثر بر توسعه زیربخش زراعت در استان زنجان (با تأکید بر اعتبارات عمرانی دولت)»، تحقیقات اقتصاد در توسعه کشاورزی ایران، دوره چهل و یکم، پاییز ۱۳۸۹، شماره ۳.
۱۱. یاری‌قلی، وحید، نوروزی، محمدجواد، کلانتری، بهرنگ (۱۳۹۳)، «تحلیل کیفیت پایداری نواحی شهری با استفاده از تکنیک ELECTRE، (نمونه موردی: شهر ابهر)»، برنامه‌ریزی منطقه‌ای، سال ۴، شماره ۱۵.

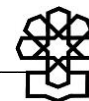
#### ۲-۱۵. پایان‌نامه

۱۲. اصغری‌زمانی، اکبر (۱۳۸۶)، «ارزیابی و پیش‌بینی گسترش فضایی-کالبدی شهرهای ایران، مطالعه موردی: شهر زنجان»، رساله دکترای تخصصی، دانشگاه تبریز- دانشکده ادبیات و علوم انسانی.
۱۳. توسلیان، رحیم (۱۳۷۹)، «کارکرد شهر قیدار استان زنجان در توسعه منطقه‌ای»، کارشناسی ارشد، دانشکده علوم، دانشگاه شهید بهشتی.
۱۴. قادری، ناصر (۱۳۸۷)، «نقش راه در تحولات ساختاری- کارکردی سکونتگاه‌های روستایی با تأکید بر عوامل اقتصادی و کالبدی (نمونه موردی: آزاد راه تبریز-زنجان)»، پایان‌نامه کارشناسی ارشد، دانشگاه زنجان- دانشکده ادبیات و علوم انسانی.
۱۵. قنبری، عزیزاله (۱۳۸۷)، «تأثیر الگوی تقسیمات کشوری بر توسعه فضای جغرافیایی (مورد استان زنجان)»، پایان‌نامه کارشناسی ارشد، دانشگاه تربیت مدرس- دانشکده ادبیات و علوم انسانی.
۱۶. محرمی، علیرضا (۱۳۹۲)، «اکوتوریسم روستایی و نقش اقتصادی و اجتماعی آن در توسعه منطقه با مطالعه موردی روستاهای شیت و ده‌بهار شهرستان طارم»، کارشناسی ارشد، دانشکده علوم اجتماعی، دانشگاه علامه طباطبایی.
۱۷. مدرس، ادريس (۱۳۷۳)، «تعیین درجه توسعه‌یافتگی مناطق روستایی استان زنجان»، کارشناسی ارشد، دانشکده اقتصاد، دانشگاه علامه طباطبایی.
۱۸. مرادپور، ذبیح (۱۳۸۹)، «طراحی مدل مفهومی آسیب‌شناسی توسعه منطقه‌ای کسب و کار، مطالعه موردی: استان زنجان»، پایان‌نامه کارشناسی ارشد، دانشگاه گیلان.

#### ۳-۱۵. طرح

۱۹. (نامشخص)، «بررسی موانع فرهنگی و اجتماعی توسعه گردشگری در استان زنجان با تأکید بر نگرش‌ها».
۲۰. استانداری زنجان، (۱۳۵۶)، «توسعه اقتصادی و اجتماعی و خلاصه‌گزارش عملکرد برنامه پنجم در استان زنجان».
۲۱. استانداری زنجان، (۱۳۶۲)، «خلاصه فعالیت‌های استان زنجان در سال ۱۳۶۱».
۲۲. حسنلو، محمدرضا (۱۳۹۳)، «بررسی علل تاخیرات پروژه‌های اجرایی و عمرانی شرکت آب و فاضلاب استان زنجان در سال‌های ۹۲-۱۳۸۷».
۲۳. حسنی، حمید، (۱۳۹۲)، «بررسی عوامل مؤثر در گسترش توریسم ورزشی در استان زنجان با تأکید بر گردشگران شرکت‌کننده در رویدادهای ورزشی».
۲۴. خالقی‌مقدم، محمد، (۱۳۷۱)، «بررسی وضع موجود و تنگناهای آموزش و پرورش استان زنجان»، شورای تحقیقات آموزش و پرورش.
۲۵. خالقی‌مقدم، محمد، (۱۳۷۲)، «بررسی مقایسه‌ای وضع آموزش و پرورش استان زنجان با سایر استان‌ها»، شورای تحقیقات آموزش و پرورش.
۲۶. خالقی‌مقدم، محمد، (۱۳۷۲)، «عوامل مؤثر بر رشد آموزش و پرورش استان زنجان»، شورای تحقیقات آموزشی استان زنجان.
۲۷. دفتر مطالعات منطقه‌ای، (نامشخص)، «طرح ساماندهی غرب زنجان».
۲۸. رستم‌خانی، محمدحسین، (۱۳۷۳)، «بررسی قابلیت‌های فرهنگی و اجتماعی توریسم استان زنجان»، اداره کل فرهنگ و ارشاد اسلامی استان زنجان.

۲۹. سازمان برنامه و بودجه، (۱۳۵۳)، «اطلاعاتی در زمینه طرح‌های عمرانی استان زنجان».
۳۰. سازمان مدیریت و برنامه‌ریزی استان زنجان، (۱۳۹۰)، «مطالعات آمایش سرزمین».
۳۱. سازمان مدیریت و برنامه‌ریزی استان زنجان، (۱۳۵۵)، «آمایش استان از دیدگاه استراتژی درازمدت آمایش سرزمین».
۳۲. سازمان مدیریت و برنامه‌ریزی استان زنجان، (۱۳۶۳)، «مطالعات آمایش سرزمین چارچوب نظری توسعه».
۳۳. سازمان برنامه و بودجه، (۱۳۵۶)، «گزارش عملکرد طرح‌های عمرانی استان زنجان سال ۱۳۵۶».
۳۴. شرکت سهامی فروشگاه مرکز صنایع دستی، (۱۳۵۳)، «گزارش بررسی صنایع دستی استان زنجان».
۳۵. شهبازی، مظفرالدین، (۱۳۷۱)، «بررسی علل رکود و عدم موفقیت شرکت‌های تعاونی مصرف محلی شهرستان زنجان»، وزارت تعاون، کار و امور اجتماعی.
۳۶. صالحی کمرودی، محسن، (۱۳۹۲)، «بررسی دلایل عدم موفقیت واحدهای صنعتی پس از تولید آزمایشی و دریافت پروانه بهره‌برداری در استان زنجان».
۳۷. عسگری، صادق، مشکینی، ابوالفضل، (۱۳۷۳)، «مسکن و درآمد در زنجان»، دانشگاه زنجان.
۳۸. عطاییان، محسن، (۱۳۷۰)، «گزارش اجمالی از تحولات اقتصادی اجتماعی استان زنجان در دوران بعد از انقلاب اسلامی دهه ۶۷-۱۳۵۸»، سازمان برنامه و بودجه استان زنجان.
۳۹. مافی، علی‌اکبر و همکاران، (۱۳۶۹)، «پیامدهای اقتصادی، اجتماعی زلزله ۱۳۶۹/۰۳/۳۱ استان زنجان»، سازمان برنامه و بودجه استان زنجان.
۴۰. مختاری، میرعلی اصغر، مرادخانی، نرگس، (۱۳۹۲)، «تدوین سند توسعه و آمایش بخش معدن استان زنجان».
۴۱. نباتچیان، حمید، (نامشخص)، «بررسی حاشیه‌نشینی در شهر زنجان»، برنامه و بودجه استان زنجان.
۴۲. نجفی، قدرت، (۱۳۷۰)، «بررسی وضعیت نیروی انسانی مناطق ۱۶ گانه استان زنجان»، وزارت آموزش و پرورش.
۴۳. وزارت آموزش و پرورش، (نامشخص)، «بررسی جایگاه آموزش و پرورش استان زنجان باتوجه به برنامه پنجساله اول».
۴۴. وزارت راه و شهرسازی، (۱۳۹۰)، «افزایش تراکم پایه در همه شهرهای استان زنجان».
۴۵. وزارت راه و شهرسازی، (۱۳۹۰)، «طرح جامع - تفصیلی شهر آب‌بر».
۴۶. وزارت راه و شهرسازی، (۱۳۹۰)، «طرح جامع - تفصیلی شهر صائین قلعه».
۴۷. وزارت راه و شهرسازی، (۱۳۹۰)، «طرح جامع تفصیلی شهر گرماب».
۴۸. وزارت راه و شهرسازی، (۱۳۹۰)، «طرح جامع تفصیلی شهر ماهنشان».
۴۹. وزارت راه و شهرسازی، (۱۳۹۰)، «طرح جامع شهر سجاس».
۵۰. وزارت راه و شهرسازی، (۱۳۹۰)، «طرح جامع شهر هیدج».
۵۱. وزارت راه و شهرسازی، (۱۳۹۰)، «طرح جامع ناحیه ابهر».
۵۲. وزارت راه و شهرسازی، (۱۳۹۱)، «طرح جامع تفصیلی شهر ارمغانخانه».
۵۳. وزارت راه و شهرسازی، (۱۳۹۲)، «انتقال کارخانه سرب و روی زنجان و تعیین کاربری جایگزین برای آن».
۵۴. وزارت مسکن و شهرسازی، (۱۳۵۷)، «طرح جامع شهر زنجان».
۵۵. وزارت مسکن و شهرسازی، (۱۳۶۵)، «طرح توسعه و عمران حوزه نفوذ و تفصیلی شهر زنجان».
۵۶. وزارت مسکن و شهرسازی، (۱۳۷۹)، «طرح جامع شهر ابهر».
۵۷. وزارت مسکن و شهرسازی، (۱۳۸۰)، «محدوده الحاقی به طرح تفصیلی زنجان».
۵۸. وزارت مسکن و شهرسازی، (۱۳۸۵)، «طرح جامع ناحیه زنجان».
۵۹. وزارت مسکن و شهرسازی، (۱۳۸۷)، «طرح توسعه و عمران جامع شهر خرمدره».
۶۰. وزارت مسکن و شهرسازی، (۱۳۸۹)، «طرح جامع شهر زرین‌آباد».
۶۱. وزارت مسکن و شهرسازی، (۱۳۸۹)، «طرح جامع شهر سلطانیه».
۶۲. وزارت مسکن و شهرسازی، (۱۳۸۹)، «طرح جامع شهر قیدار».
۶۳. وزارت مسکن و شهرسازی، (۱۳۹۰)، «طرح توسعه و عمران ناحیه ابهر».



۶۴. وزارت مسکن و شهرسازی، (۱۳۹۰)، «طرح جامع- تفصیلی شهر حلب».
۶۵. وزارت مسکن و شهرسازی، (۱۳۹۰)، «طرح جامع-تفصیلی شهر دندی».
۶۶. وزارت مسکن و شهرسازی، (۱۳۹۴)، «طرح جامع- تفصیلی شهر نیک‌پی».
۶۷. وزارت مسکن و شهرسازی، (نامشخص)، «شهرک کارمندان زنجان».
۶۸. ویسه، سهراب، (۱۳۷۱)، «ارزیابی معادن و ذخایر مواد اولیه مصالح ساختمانی استان‌های گیلان و زنجان»، مرکز تحقیقات ساختمان و مسکن.

## ۱۶. سمنان

### ۱-۱۶. مقالات

۱. ابونوری، اسماعیل، مالکی، نادر (۱۳۸۷)، «ارزیابی فقر در استان سمنان طی برنامه‌های پنج‌ساله اول، دوم و سوم توسعه اقتصادی (۱۳۸۳-۱۳۶۸)»، پژوهش‌ها و سیاست‌های اقتصادی، سال شانزدهم، شماره ۴۵.
۲. رضوانی، محمدرضا (۱۳۸۱)، «تحلیل عملکرد سیاست‌های آمایشی ملی و منطقه‌ای در رابطه با افزایش جمعیت در استان سمنان»، پژوهش‌های جغرافیایی، شماره ۴۲.
۳. رضوانی، محمدرضا (۱۳۸۶)، «تحلیلی بر رویکرد اقتصادی، اجتماعی سند ملی توسعه استان سمنان»، فرهنگ قومس سال یازدهم پاییز و زمستان ۱۳۸۶ شماره ۳۹ و ۴۰.
۴. صبوری، محمدصادق، ترزین، رضا، عاشوری، اکبر، جورابلو، مهدی (۱۳۸۲)، «شناسایی برخی چالش‌های توسعه کشاورزی در دشت گرمسار»، همایش ارزیابی بخش‌های کشاورزی و صنعت در برنامه اول، دوم و سوم و چشم‌انداز آن در برنامه چهارم.
۵. کامیابی، سعید، رجایی‌ریزی، محمدعلی، یوسفی‌زاده، رحیم، ملکی، حمیدرضا (۱۳۹۳)، «بررسی و تحلیل عوامل طبیعی موثر در توسعه مناطق بیابانی و خشک»، جغرافیایی سرزمین، شماره ۴۴.
۶. محرایی، علیرضا، میرحسین زاده، حسین (۱۳۸۹)، «نظام تقسیمات کشوری و پراکنش جمعیت در گستره استان سمنان»، نگرش‌های نو در جغرافیای انسانی، شماره ۹.
۷. نعمتی، محمدعلی، همتی، مریم، خلقی، ایمان (۱۳۹۲)، «طراحی مدل مزیت رقابتی شرکت‌های تولیدی بر مبنای تئوری قابلیت‌های پویا و چابکی راهبردی در راستای توسعه اقتصادی شهر سمنان»، اقتصاد و مدیریت شهری، سال اول، شماره ۲.

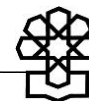
### ۲-۱۶. پایان‌نامه

۸. رضایی، مهدی (۱۳۸۳)، «بررسی روند نابرابری توزیع درآمد در استان سمنان و مقایسه آن با کل کشور (۱۳۵۶-۱۳۸۱)»، پایان‌نامه کارشناسی ارشد، دانشگاه علوم و فنون مازندران.
۹. مشهدی فراهانی، فرناز (۱۳۸۹)، «ارزیابی اقتصادی و زیست‌محیطی تولید برق بوسیله نیروگاه‌های بادی (مطالعه موردی کهک گرمسار)»، کارشناسی ارشد، دانشکده اقتصاد، دانشگاه علامه طباطبایی.
۱۰. نوحی، رضوانه (۱۳۹۳)، «نقش فضاها فرهنگی- تاریخی در ارتقاء توسعه منطقه‌ای (مطالعه موردی شهرستان سمنان)»، کارشناسی ارشد، دانشکده هنر و معماری، دانشگاه آزاد اسلامی واحد یزد.
۱۱. نوری، حدیث (۱۳۹۱)، «بررسی نقش و کارکردهای شهر میانی دامغان در سازماندهی فضایی و توسعه منطقه‌ای استان سمنان»، کارشناسی ارشد، دانشکده علوم اجتماعی، دانشگاه علامه طباطبایی.
۱۲. یوسفی، هومن (۱۳۹۵)، «ارزیابی کیفیت زندگی و توسعه‌یافتگی در منطقه؛ به کمک مدل تحلیل عاملی (نمونه موردی: استان سمنان)»، پایان‌نامه کارشناسی ارشد، دانشگاه آزاد اسلامی واحد تهران مرکزی - دانشکده هنر و معماری.

### ۳-۱۶. طرح

۱۳. پارک علم و فناوری استان سمنان، (۱۳۹۲)، «تدوین چشم‌انداز و اسناد توسعه شهرستان‌های استان سمنان در افق ۱۴۰۴ استان».

۱۴. سازمان برنامه و بودجه، (۱۳۵۵)، «آمایش استان از دیدگاه استراتژی درازمدت آمایش سرزمین».
۱۵. سازمان برنامه و بودجه، (۱۳۶۳)، «مطالعات آمایش سرزمین چارچوب نظری توسعه».
۱۶. سازمان برنامه و بودجه، (۱۳۹۵)، «مطالعات برنامه آمایش استان سمنان».
۱۷. سازمان مدیریت و برنامه‌ریزی استان، (نامشخص)، «اسناد توسعه روستایی استان سمنان».
۱۸. طرح و پژوهش (مهندسیین مشاور)، (نامشخص)، «طرح جامع فرمانداری کل سمنان».
۱۹. وزارت علوم، تحقیقات و فناوری-دانشگاه سمنان، (۱۳۹۰)، «تحلیل موانع سرمایه‌گذاری داخلی و خارجی در استان سمنان و ارائه راهکارهایی برای جذب سرمایه‌گذاری داخلی و خارجی».
۲۰. وزارت آبادانی و مسکن، (۱۳۵۲)، «طرح جامع سمنان».
۲۱. وزارت راه و شهرسازی، (۱۳۹۱)، «طرح توسعه و عمران (جامع) ناحیه شرق سمنان».
۲۲. وزارت راه و شهرسازی، (۱۳۹۱)، «طرح جامع - تفصیلی شهر امیریه».
۲۳. وزارت راه و شهرسازی، (۱۳۹۱)، «طرح جامع - تفصیلی شهر دیباج».
۲۴. وزارت راه و شهرسازی، (۱۳۹۲)، «بررسی و تعیین نمای مناسب در ۵ شهر استان سمنان باتوجه به شرایط لرزه‌خیزی، اقلیمی و اقتصادی منطقه (با تأکید بر حفظ ویژگی‌های بصری نما و فضاهای شهری و جلوگیری از هدر رفت انرژی) و ارائه روش‌های مناسب».
۲۵. وزارت راه و شهرسازی، (۱۳۹۲)، «طرح توسعه و عمران (جامع) ناحیه غرب سمنان».
۲۶. وزارت راه و شهرسازی، (۱۳۹۳)، «طرح جامع - تفصیلی شهر مجن».
۲۷. وزارت راه و شهرسازی، (۱۳۹۳)، «طرح جامع - تفصیلی شهر میامی».
۲۸. وزارت راه و شهرسازی، (۱۳۹۴)، «طرح جامع - تفصیلی شهر آرادان».
۲۹. وزارت راه و شهرسازی، (۱۳۹۴)، «طرح جامع - تفصیلی شهر سرخه».
۳۰. وزارت راه و شهرسازی، (۱۳۹۴)، «طرح جامع - تفصیلی شهر بیارجمند».
۳۱. وزارت راه و شهرسازی، (۱۳۹۴)، «طرح جامع شهر سمنان».
۳۲. وزارت راه و شهرسازی، (۱۳۹۵)، «طرح جامع - تفصیلی شهر بسطام».
۳۳. وزارت صنایع و معادن، (نامشخص)، «بررسی امکانات توسعه صنعتی استان سمنان».
۳۴. وزارت مسکن و شهرسازی، (۱۳۵۹)، «طرح جامع شهر شاهرود».
۳۵. وزارت مسکن و شهرسازی، (۱۳۵۹)، «طرح تفصیلی شاهرود».
۳۶. وزارت مسکن و شهرسازی، (۱۳۶۱)، «طرح جامع شهر بسطام».
۳۷. وزارت مسکن و شهرسازی، (۱۳۶۱)، «طرح تجدید نظر طرح جامع سمنان».
۳۸. وزارت مسکن و شهرسازی، (۱۳۶۱)، «طرح جامع و تفصیلی شهر دامغان».
۳۹. وزارت مسکن و شهرسازی، (۱۳۶۴)، «طرح جامع تفصیلی بسطام».
۴۰. وزارت مسکن و شهرسازی، (۱۳۶۹)، «طرح توسعه و عمران و حوزه نفوذ شهر دامغان».
۴۱. وزارت مسکن و شهرسازی، (۱۳۷۰)، «طرح جامع شهر شاهرود».
۴۲. وزارت مسکن و شهرسازی، (۱۳۷۵)، «طرح جامع شهرستان سمنان».
۴۳. وزارت مسکن و شهرسازی، (۱۳۷۷)، «طرح جامع شهر سمنان».
۴۴. وزارت مسکن و شهرسازی، (۱۳۷۷)، «طرح جامع شهرستان شاهرود».
۴۵. وزارت مسکن و شهرسازی، (۱۳۷۹)، «شهر جدید ایوانکی».
۴۶. وزارت مسکن و شهرسازی، (۱۳۸۰)، «طرح جامع شهر بسطام».
۴۷. وزارت مسکن و شهرسازی، (۱۳۸۰)، «طرح جامع شهر قروه در جزین».
۴۸. وزارت مسکن و شهرسازی، (۱۳۸۲)، «طرح جامع شهر گرمسار».
۴۹. وزارت مسکن و شهرسازی، (۱۳۸۳)، «مکان‌یابی، عملکرد و سقف جمعیتی شهر جدید ایوانکی».
۵۰. وزارت مسکن و شهرسازی، (۱۳۸۷)، «تأمین اراضی مورد نیاز جهت مسکن مهر در شهر شاهرود».



۵۱. وزارت مسکن و شهرسازی، (۱۳۸۷)، «تأمین اراضی مورد نیاز جهت مسکن مهر در شهر سمنان».
۵۲. وزارت مسکن و شهرسازی، (۱۳۸۷)، «طرح جامع شهر جدید ایوانکی».
۵۳. وزارت مسکن و شهرسازی، (۱۳۸۹)، «طرح جامع شهر دامغان».
۵۴. وزارت مسکن و شهرسازی، (نامشخص)، «طرح جامع سمنان».

## ۱۷. سیستان و بلوچستان

### ۱۷-۱. مقالات

۱. ابراهیم‌زاده، عیسی (۱۳۸۶)، «مدل تحلیلی در ساماندهی فضاهای ناحیه‌ای مورد: ناحیه سنگان خاش»، پژوهش‌های جغرافیایی، شماره ۵۹.
۲. ابراهیم‌زاده، عیسی (۱۳۸۰)، «سیستان و موقعیت ژئوپلیتیک آن در توسعه منطقه‌ای»، مجله اطلاعات سیاسی-اقتصادی، شماره ۱۷۳ و ۱۷۴.
۳. ابراهیم‌زاده، عیسی، آقاسی‌زاده، عبدالله (۱۳۹۰)، «تأثیر منطقه آزاد چابهار بر توسعه گردشگری و حوزه نفوذ آن با بهره‌گیری از مدل رگرسیون و آزمون T-test»، مجله جغرافیا و توسعه، شماره ۲۱.
۴. احمدی جاوید، مهری، اکبری، احمد، ضیایی، محمدباقر (۱۳۹۳)، «بررسی الگوی مصرف کالاهای خوراکی خانوارهای شهری استان سیستان و بلوچستان با رویکرد امنیت غذایی»، تحقیقات اقتصاد کشاورزی، جلد ۶، شماره ۳.
۵. اطاعت، جواد، موسوی، سیده‌زهرا (۱۳۹۰)، «رابطه متقابل امنیت ناحیه‌ای و توسعه‌یافتگی فضاهای سیاسی با تأکید بر سیستان و بلوچستان»، فصلنامه ژئوپلیتیک، دوره ۷، شماره ۱ (پیاپی ۲۱).
۶. افراخته، حسن (۱۳۸۳)، «ارزیابی نقش شهرها در توسعه ناحیه‌ای (مطالعه موردی: استان سیستان و بلوچستان)»، پژوهش‌های جغرافیایی، دوره ۳۶، شماره ۵۰.
۷. افراخته، حسن (۱۳۸۴)، «تجارت فرامرزی، سیطره شهری و تغییر کارکرد روستایی؛ مورد: ناحیه روستایی زاهدان»، جغرافیا و توسعه ناحیه‌ای، شماره ۴.
۸. بزی، خدارحم (۱۳۸۶)، «تبیین تفاوت‌های فضایی امکانات شهری از طریق سطح‌بندی نظام شهری در استان سیستان و بلوچستان»، فضای جغرافیایی، شماره ۲۰.
۹. پیری سارمانلو، عادل (۱۳۹۶)، «توسعه مناطق آزاد تجاری در بستر نظام اقتصاد مقاومتی (مطالعه موردی: منطقه چابهار)»، ماهنامه پژوهش ملل، دوره دوم، شماره ۱۷.
۱۰. جمعه‌پور، محمود، میرلطفی، محمدرضا (۱۳۹۱)، «نقش دانش بومی و کارکرد نظام سنتی مدیریت مشارکتی منابع آب در معیشت پایدار روستایی مورد مطالعه: گروه‌های بزرگ کاری لایروبی کانال‌های آبیاری (خَشَر) در سیستان»، علوم اجتماعی (علامه طباطبایی)، شماره ۵۶.
۱۱. جهان‌تیغ، منصور (۱۳۷۶)، «بررسی فقر در منطقه سیستان و راه‌های از بین بردن آن»، جهاد، سال ۱۷، شماره ۱۹۶ و ۱۹۷.
۱۲. حافظ‌نیا، محمدرضا، قادری حاجت، مصطفی (۱۳۹۳)، «بی‌عدالتی فضایی و مخاطرات انسانی مطالعه موردی: استان سیستان و بلوچستان»، دانش مخاطرات، دوره یکم، شماره ۲.
۱۳. حسین پوریویان، رضا (۱۳۸۹)، «ظرفیت‌های مکانی توسعه منطقه آزاد چابهار: فرصت‌ها و تنگناها و راهکارها»، اطلاعات سیاسی اقتصادی، سال بیست و چهارم، شماره ۹ و ۱۰ (پیاپی ۲۷۴).
۱۴. خداداد کاشی، فرهاد، حیدری، خلیل (۱۳۷۳)، «بررسی جنبه‌هایی از رفتار مصرفی و عملکرد تغذیه‌ای خانوارهای شهری و روستایی استان سیستان و بلوچستان (۱۳۷۶-۶۸)»، همایش شناخت استعدادها و بازرگانی-اقتصادی استان سیستان و بلوچستان.
۱۵. خوبفکر، حبیب‌الله (۱۳۸۲)، «بررسی اثرات اجتماعی-اقتصادی اجرای طرح‌های بهسازی و نقش آن در توسعه روستایی استان سیستان و بلوچستان»، کنگره توسعه روستایی: چالش‌ها و چشم‌اندازها.

۱۶. راستی، هادی، جهان‌تیغ، راضیه (۱۳۹۳)، «سنجش میزان رفاه اجتماعی خانوارها در نواحی روستایی مطالعه موردی: شهرستان زهک»، پژوهش‌های روستایی، دوره ۵، شماره ۴.
۱۷. ریاحی، بهروز (نامشخص)، «بررسی شاخص‌های توسعه‌یافتگی و توسعه‌نیافتگی صنعتی در استان‌های مختلف کشور با تأکید بر استان سیستان و بلوچستان»، همایش شناخت استعدادهای بازرگانی- اقتصادی استان سیستان و بلوچستان.
۱۸. سازمان جهاد کشاورزی (نامشخص)، «بررسی توانمندی‌های دامی استان سیستان و بلوچستان و نقش صنایع تبدیلی در توسعه صادرات»، همایش شناخت استعدادهای بازرگانی- اقتصادی استان سیستان و بلوچستان.
۱۹. سالارپور، ماشاءالله، کرباسی، علیرضا (۱۳۷۹)، «بررسی نظام‌های زراعی دامی منطقه سیستان»، سومین کنفرانس اقتصاد کشاورزی ایران.
۲۰. سعیده زرابادی، زهرا سادات، عبدالله، بهار (۱۳۹۲)، «ارزیابی عوامل مؤثر در توسعه صنعت گردشگری منطقه آزاد چابهار با بهره‌گیری از روش فرآیند تحلیل شبکه‌ای (ANP)»، معماری و شهرسازی ایران، شماره ۶.
۲۱. عظیمی، میکائیل (نامشخص)، «بررسی عملکرد ده ساله طرح توسعه محور شرق و نقش آن در توسعه استان سیستان و بلوچستان»، همایش شناخت استعدادهای بازرگانی- اقتصادی استان سیستان و بلوچستان.
۲۲. عمرانی، محمد، پیری، حبیب (۱۳۸۹)، «سنجش توسعه‌یافتگی در مناطق روستایی استان سیستان و بلوچستان»، تحقیقات اقتصاد کشاورزی، جلد ۲، شماره ۳ (پیاپی ۷).
۲۳. عمرانی، محمد، فرج‌زاده، ذکریا، دهمرده، مجید (۱۳۸۸)، «عامل‌های تعیین‌کننده فقر و تغییرات رفاهی خانوارهای روستایی منطقه سیستان»، تحقیقات اقتصاد کشاورزی، جلد ۱، شماره ۲.
۲۴. فولادگر، حمیدرضا (۱۳۸۸)، «سرمایه‌گذاری خارجی عامل توسعه در چابهار است»، مناطق ویژه اقتصادی سال هشتم مهر و آبان ۱۳۸۸ شماره ۵۶.
۲۵. قنبری، ابوالفضل، سرداری، ایوب، زندکریمی، آرش، زندکریمی، شیدا (۱۳۹۴)، «راهبردهای آمایش مناطق مرزی براساس مدل‌های SWOT - ANP و SWOT - AHP (مورد مطالعه: سیستان و بلوچستان)»، آمایش سرزمین، شماره ۱۲.
۲۶. کرمی، مهرداد، مدیری، مهدی (۱۳۸۹)، «شناسایی مناطق مستعد گردشگری گامی در جهت دستیابی به توسعه منطقه‌ای (مطالعه موردی کلپورگان)»، تحقیقات کاربردی علوم جغرافیایی (علوم جغرافیایی)، دوره ۱۴، شماره ۱۷.
۲۷. کریم‌کشته، محمدحسین، رضازاده، میرمحمد (نامشخص)، «بررسی کارآیی اقتصادی واحدهای صیادی در منطقه سیستان»، همایش شناخت استعدادهای بازرگانی- اقتصادی استان سیستان و بلوچستان.
۲۸. کریمیان بستانی، مریم، رجبی، آریتا (۱۳۸۹)، «تحلیل عدالت اجتماعی در شهر با تأکید بر نابرابری‌های آموزشی مورد شناسی: شهر زاهدان»، جغرافیایی سرزمین، سال هفتم، شماره ۲۶.
۲۹. کاظمی، مهدی، زمانیان، غلامرضا (۱۳۸۴)، «تحلیلی از وضعیت توزیع درآمد در مناطق شهری استان سیستان و بلوچستان»، مجله جغرافیا و توسعه، شماره ۵.
۳۰. مدیری، مهدی، کرمی، مهرداد، رشیدی، مصطفی (۱۳۹۱)، «موقعیت ژئوپلیتیکی منطقه آزاد چابهار و تأثیر آن بر شکل‌گیری توسعه منطقه‌ای»، فصلنامه علمی- پژوهشی نگرش‌های نو در جغرافیای انسانی، سال چهارم، شماره سوم.
۳۱. معین افشار، مرضیه، میری، غلامرضا، کریمیان بستانی، مریم، نیک‌بخت، رضا (۱۳۹۳)، «ارزیابی کارکرد شهرهای کوچک در توسعه ناحیه‌ای روستاهای پیرامون با استفاده از مدل AHP در نرم افزار GIS (مورد مطالعه: شهر بنجار شهرستان زابل)»، برنامه‌ریزی منطقه‌ای، دوره ۴، شماره ۱۳.
۳۲. نامشخص (۱۳۸۹)، «چابهار: بهار مناطق آزاد: مشکلات بنادر و مناطق آزاد استراتژیک»، اقتصاد ایران سال سیزدهم دی ۱۳۸۹ شماره ۱۴۳.
۳۳. هادیانی، زهره، رحیمی، وحید (۱۳۹۲)، «نقش شهرهای میانی در توسعه منطقه‌ای، مطالعه موردی: شهر ایرانشهر»، نشریه تحقیقات کاربردی علوم جغرافیایی، سال سیزدهم، شماره ۳۰.

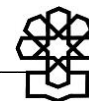


۳۴. آقاسی‌زاده، عبدالله (۱۳۸۷)، «بررسی نقش منطقه آزاد تجاری- صنعتی در توسعه توریسم منطقه‌ای؛ مطالعه موردی: منطقه آزاد تجاری- صنعتی چابهار»، پایان‌نامه کارشناسی ارشد، دانشگاه سیستان و بلوچستان.
۳۵. پودینه پیر، راحله (۱۳۹۲)، «ارزیابی اثرات اقتصادی- اجتماعی پروژه‌های ملی- منطقه‌ای سیستان»، کارشناسی ارشد، دانشکده ادبیات و علوم انسانی، دانشگاه زابل.
۳۶. حاجی‌نژاد، علی (۱۳۸۱)، «تحلیل نقش و جایگاه سازمان‌های عمران منطقه‌ای در توسعه نواحی روستایی با رویکرد نهادی، مطالعه موردی سازمان عمران سیستان»، رساله دکترای تخصصی، دانشگاه تربیت مدرس.
۳۷. حسینی، سید محمودرضا (۱۳۹۳)، «ارزیابی درجه توسعه‌یافتگی منطقه سیستان با تأکید بر عوامل اداری- اقتصادی»، پایان‌نامه کارشناسی ارشد، دانشگاه آزاد اسلامی واحد یزد- دانشکده هنر و معماری.
۳۸. خمر، مصطفی (۱۳۹۳)، «تعیین اولویت‌های سرمایه‌گذاری در بخش صنعت استان سیستان و بلوچستان»، کارشناسی ارشد، دانشکده اقتصاد، دانشگاه علامه طباطبایی.
۳۹. رحمانی، اسماعیل (۱۳۹۳)، «تحلیل اثرات منطقه آزاد تجاری- صنعتی چابهار بر توسعه کالبدی، اقتصادی و اجتماعی شهر چابهار»، پایان‌نامه کارشناسی ارشد، دانشگاه سیستان و بلوچستان- دانشکده جغرافیا.
۴۰. سرگلزایی، سحر (۱۳۹۳)، «نقش پارامترهای زمین‌شناسی زیست‌محیطی در توسعه سکونتگاه‌های کهن و مدرن سیستان»، پایان‌نامه کارشناسی ارشد، دانشگاه فردوسی مشهد - دانشکده علوم.
۴۱. سلیمی، فریدون (۱۳۸۲)، «بررسی عوامل مؤثر در جذب و گسترش سرمایه‌گذاری در منطقه آزاد چابهار (به‌منظور توسعه صادرات غیر نفتی)»، کارشناسی ارشد، دانشکده اقتصاد، دانشگاه علامه طباطبایی.
۴۲. شیخ‌زاده، علیرضا (۱۳۸۷)، «شناخت و طراحی پارک‌های علمی و فناوری مناسب برای توسعه موزون استان سیستان و بلوچستان»، پایان‌نامه کارشناسی ارشد، دانشگاه صنعتی امیرکبیر - دانشکده صنایع.
۴۳. صیادی، مصطفی (۱۳۹۲)، «موانع شکل‌گیری پیوندهای روستایی- شهری در ایران، مورد: بخش مرکزی شهرستان زابل»، پایان‌نامه کارشناسی ارشد، دانشگاه تربیت معلم- تهران- دانشکده جغرافیا.
۴۴. ضعیفی قاسمی، عزت‌اله (۱۳۸۷)، «نقش عوامل ژئوپولیتیک در توسعه و امنیت سیستان و بلوچستان»، پایان‌نامه کارشناسی ارشد، دانشگاه شهید بهشتی - دانشکده علوم زمین.
۴۵. محمدی، مهدی (۱۳۹۰)، «بررسی مزیت نسبی ارزش افزوده‌ای بخش‌های اقتصادی استان سیستان و بلوچستان و مقایسه آن با جهت‌گیری‌های آمایش سرزمین»، پایان‌نامه کارشناسی ارشد، دانشگاه سیستان و بلوچستان- دانشکده علوم اقتصادی.

### ۳-۱۷. طرح

۴۶. آموزشکده کشاورزی زابل دانشگاه سیستان و بلوچستان، (نامشخص)، «بررسی تغییرات ساختارهای اقتصادی و اجتماعی در جامعه روستایی سیستان».
۴۷. دانشگاه آزاد اسلامی واحد زاهدان، (نامشخص)، «پژوهشی پیرامون وضعیت آب، خاک و سطح زیرکشت سیستان».
۴۸. دانشگاه آزاد اسلامی واحد زاهدان، (نامشخص)، «جایگاه صنعت در استان سیستان و بلوچستان».
۴۹. سازمان برنامه و بودجه سیستان و بلوچستان، (نامشخص)، «چند شاخص در استان سیستان و بلوچستان».
۵۰. سازمان برنامه و بودجه، (۱۳۵۵)، «آمایش استان از دیدگاه استراتژی درازمدت آمایش سرزمین».
۵۱. سازمان برنامه و بودجه، (۱۳۶۳)، «مطالعات آمایش سرزمین چارچوب نظری توسعه».
۵۲. سازمان برنامه و بودجه، (۱۳۸۵)، «مطالعات آمایش سرزمین».
۵۳. سازمان برنامه و بودجه، (۱۳۹۵)، «بازنگری در مطالعات آمایش سرزمین».
۵۴. سلجوقی، محمدمین، (۱۳۹۲)، «بحران خشکسالی در سیستان، پیامدها و نقش رسانه در مواجهه با آن».
۵۵. صفدری، مهدی، (نامشخص)، «شناسایی عوامل مؤثر بر اقتصاد غیر رسمی استان سیستان و بلوچستان».
۵۶. مرکز هماهنگی مطالعات محیط‌زیست، (۱۳۶۴)، «بررسی جامع فلور حوزه سیستان».
۵۷. مرکز هماهنگی مطالعات محیط‌زیست، (۱۳۶۵)، «بررسی جامع مسائل کشاورزی، اقتصاد، اجتماعی جمعیتی حوزه سیستان».

۵۸. وزارت تعاون، (۱۳۷۱)، «بررسی و شناخت تعاونی‌های صنعتی و معدنی استان سیستان و بلوچستان».
۵۹. وزارت راه و ترابری- اداره کل راه و شهرسازی استان سیستان و بلوچستان، (۱۳۹۲)، «اطلس جامع معادن مصالح مورد استفاده در طرح‌های عمرانی استان سیستان و بلوچستان».
۶۰. وزارت راه و شهرسازی، (۱۳۹۰)، «طرح جامع شهر ادیمی».
۶۱. وزارت راه و شهرسازی، (۱۳۹۰)، «طرح جامع شهر بمپور».
۶۲. وزارت راه و شهرسازی، (۱۳۹۰)، «طرح جامع شهر جالق».
۶۳. وزارت راه و شهرسازی، (۱۳۹۰)، «طرح جامع شهر فنوج».
۶۴. وزارت راه و شهرسازی، (۱۳۹۰)، «طرح جامع شهر نوک‌آباد».
۶۵. وزارت راه و شهرسازی، (۱۳۹۲)، «طرح جامع شهر محمدآباد».
۶۶. وزارت راه و شهرسازی، (۱۳۹۳)، «طرح ویژه توسعه و عمران مکران».
۶۷. وزارت راه و شهرسازی، (۱۳۹۳)، «طرح جامع شهر محمدان».
۶۸. وزارت راه و شهرسازی، (۱۳۹۴)، «طرح جامع- تفضیلی شهر علی اکبر».
۶۹. وزارت مسکن و شهرسازی، (۱۳۵۴)، «طرح جامع شهر زاهدان».
۷۰. وزارت مسکن و شهرسازی، (۱۳۶۶)، «طرح توسعه و عمران و حوزه نفوذ زابل».
۷۱. وزارت مسکن و شهرسازی، (۱۳۶۷)، «طرح توسعه و عمران و حوزه نفوذ تفضیلی زاهدان».
۷۲. وزارت مسکن و شهرسازی، (۱۳۶۷)، «طرح منطقه شهری چابهار».
۷۳. وزارت مسکن و شهرسازی، (۱۳۶۹)، «طرح جامع شهر ایرانشهر».
۷۴. وزارت مسکن و شهرسازی، (۱۳۶۹)، «طرح جامع شهر چابهار».
۷۵. وزارت مسکن و شهرسازی، (۱۳۶۹)، «طرح منطقه‌ای سیستان».
۷۶. وزارت مسکن و شهرسازی، (۱۳۷۰)، «بررسی طرح منطقه‌ای زابل».
۷۷. وزارت مسکن و شهرسازی، (۱۳۷۱)، «طرح جامع شهر کنارک».
۷۸. وزارت مسکن و شهرسازی، (۱۳۷۲)، «بررسی تغییرات ساختارهای اقتصادی و اجتماعی در جامعه سیستان و بلوچستان».
۷۹. وزارت مسکن و شهرسازی، (۱۳۷۳)، «طرح تفضیلی ایرانشهر».
۸۰. وزارت مسکن و شهرسازی، (۱۳۷۹)، «طرح جامع شهر جدید رامشار».
۸۱. وزارت مسکن و شهرسازی، (۱۳۸۳)، «طرح توسعه و عمران ناحیه چابهار- نیکشهر».
۸۲. وزارت مسکن و شهرسازی، (۱۳۸۴)، «طرح جامع شهر زاهدان».
۸۳. وزارت مسکن و شهرسازی، (۱۳۸۴)، «طرح جامع ناحیه زابل».
۸۴. وزارت مسکن و شهرسازی، (۱۳۸۶)، «طرح توسعه و عمران ناحیه ایرانشهر».
۸۵. وزارت مسکن و شهرسازی، (۱۳۸۶)، «طرح جامع شهر چابهار».
۸۶. وزارت مسکن و شهرسازی، (۱۳۸۶)، «طرح جامع شهر خاش».
۸۷. وزارت مسکن و شهرسازی، (۱۳۸۶)، «طرح جامع شهر زابل».
۸۸. وزارت مسکن و شهرسازی، (۱۳۸۶)، «طرح جامع شهر زهک».
۸۹. وزارت مسکن و شهرسازی، (۱۳۸۶)، «طرح جامع شهر سراوان».
۹۰. وزارت مسکن و شهرسازی، (۱۳۸۷)، «طرح جامع ناحیه راسک».
۹۱. وزارت مسکن و شهرسازی، (۱۳۸۸)، «طرح جامع شهر راسک».
۹۲. وزارت مسکن و شهرسازی، (۱۳۸۹)، «طرح امکان سنجی اراضی غرب شهر زاهدان».
۹۳. وزارت مسکن و شهرسازی، (۱۳۸۹)، «طرح جامع شهر بنجار».
۹۴. وزارت مسکن و شهرسازی، (۱۳۸۹)، «طرح جامع شهر پیشین».
۹۵. وزارت مسکن و شهرسازی، (۱۳۸۹)، «طرح جامع شهر دوست‌محمد».



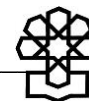
۹۶. وزارت مسکن و شهرسازی، (۱۳۸۹)، «طرح جامع شهر زابلی».
۹۷. وزارت مسکن و شهرسازی، (۱۳۸۹)، «طرح جامع شهر سوران».
۹۸. وزارت مسکن و شهرسازی، (۱۳۸۹)، «طرح جامع شهر قمرقند».
۹۹. وزارت مسکن و شهرسازی، (۱۳۸۹)، «طرح جامع شهر کنارک».
۱۰۰. وزارت مسکن و شهرسازی، (۱۳۸۹)، «طرح جامع شهر گلمورتی».
۱۰۱. وزارت مسکن و شهرسازی، (۱۳۸۹)، «طرح جامع شهر میرجاوه».
۱۰۲. وزارت مسکن و شهرسازی، (۱۳۸۹)، «طرح جامع شهر ننگور».
۱۰۳. وزارت مسکن و شهرسازی، (۱۳۹۴)، «طرح جامع شهر اسپکه».
۱۰۴. وزارت مسکن و شهرسازی، (۱۳۹۴)، «طرح جامع شهر بنت».
۱۰۵. وزارت مسکن و شهرسازی، (۱۳۹۴)، «طرح جامع شهر سیرکان».
۱۰۶. (نامشخص)، «نقش ارتباطات در توسعه ناحیه‌ای (بلوچستان مرکزی)».
۱۰۷. (نامشخص)، «نقش صنایع تبدیلی شیلات در توسعه پایدار استان سیستان و بلوچستان».

## ۱۸. فارس

### ۱۸-۱. مقالات

۱. احمدی‌پور، زهرا، جعفرزاده، حسن، پورطاهری، مهدی، کریمی، مهدی (۱۳۹۵)، «بررسی نقش تقسیمات کشوری در توسعه ناحیه‌ای (مطالعه موردی: شهرستان‌های یوانات و خرم‌بید)»، فصل‌نامه بین‌المللی ژئوپلیتیک، شماره ۴۱.
۲. اطمینانی، رویا، سلطانی، علی (۱۳۹۲)، «تأثیر توسعه پراکنده مناطق شهری بر الگوی سفرهای روزانه ساکنین شهرها (بررسی موردی: منطقه یک - کلانشهر شیراز)»، برنامه‌ریزی منطقه‌ای، سال ۳، شماره ۱۰.
۳. افراخته، حسن، خلیفه، ابراهیم، فرجی، فاروق، مرادی، ابوالفضل (۱۳۹۱)، «تحلیل فضایی توانمندسازی اقتصادی به‌عنوان بستری برای توسعه روستایی یک بررسی تطبیقی مورد مطالعه: نواحی روستایی در هند و ایران (ناحیه مروشدت، فارس)»، همایش ملی توسعه روستایی.
۴. اکبریان ونیزی، سعیدرضا (۱۳۹۳)، «بررسی نقش ارتقاء روستاها به شهر در توسعه نواحی روستایی مطالعه موردی: دهستان ایچ (شهرستان استهبان)»، مطالعات و پژوهش‌های شهری و منطقه‌ای، سال ششم، شماره ۲۱.
۵. اکبریان ونیزی، سعیدرضا، محمدپور جابری، مرتضی (۱۳۹۲)، «ارزیابی عملکرد شهرهای میانی در تعادل جمعیت و اقتصاد منطقه‌ای (نمونه موردی: شهر فسا - استان فارس)»، فصلنامه برنامه‌ریزی منطقه‌ای، سال سوم، شماره ۹.
۶. آزرد، ابوطالب (۱۳۸۸)، «بررسی حساب‌های اقتصادی استان فارس و مقایسه آن با استان‌های کشور»، ماهنامه بررسی مسائل و سیاست‌های اقتصادی، سال نهم، شماره ۹۳ و ۹۴.
۷. بدری، سیدعلی، اکبریان رونیزی، سعیدرضا (۱۳۸۷)، «تحلیل روابط کارکردی - خدماتی سکونتگاه‌های انسانی با استفاده از روش تحلیل شبکه: بخش رونیز»، مدرس علوم انسانی، شماره ۵۷.
۸. بذرافشان، جواد، بریمانی، فرامرز، حاجی‌زاده، محمد (۱۳۹۱)، «تحلیلی بر نقش واحدهای بزرگ صنعتی در توسعه منطقه‌ای جنوب فارس (مطالعه موردی: شهرستان‌های لامرد و مهر)»، فصلنامه برنامه‌ریزی منطقه‌ای، سال دوم، شماره ۸.
۹. بوستانی، حمیدرضا، رضایی دولت‌آبادی، حسین، گوهری‌فر، مصطفی (۱۳۹۳)، «برنامه‌ریزی منطقه‌ای بر مبنای سناریو با استفاده از فرآیند تحلیل سلسله‌مراتبی مورد شناسی: تعاونی روستایی شهرستان‌های رستم و نورآباد ممسنی»، جغرافیا و آمایش شهری - منطقه‌ای، شماره ۱۱.
۱۰. بیات، مهنوش، قاسمی، نرگس (۱۳۹۴)، «مورفولوژی فضایی دیپایر نمکی در تعامل با ژئوتوریسم داخلی و خارجی و نقش آن در توسعه پایدار منطقه‌ای استان فارس»، برنامه‌ریزی منطقه‌ای، دوره ۵، شماره ۲۰.
۱۱. پیرانی، خسرو، شهنسوار، محمدرضا (۱۳۸۸)، «بررسی وضعیت فقر در مناطق شهری و روستایی استان فارس»، پژوهشنامه اقتصادی، سال نهم، شماره سوم.

۱۲. پیش‌بین، سیامک، محمدی، حمید، اجرایی، عبدالکریم (۱۳۸۶)، «بررسی مسائل و مشکلات کاربرد مکانیزاسیون کشاورزی در منطقه جهرم»، توسعه و بهره‌وری، سال دوم، شماره ۵.
۱۳. تقوایی، مسعود، شفیعی، پروین (۱۳۸۸)، «کاربرد تحلیل عاملی و خوشه‌ای در ارزیابی فضایی- مکانی مناطق روستایی استان فارس»، اقتصاد کشاورزی و توسعه، شماره ۶۸.
۱۴. توکلی‌نیا، جمیله، پاک‌نهاد، محمدرضا، رئیسی، حسین، آقایی، پرویز (۱۳۹۵)، «ارزیابی چالش‌های اجتماعی ناشی از بحران خشکسالی بر توسعه پایدار روستایی مورد پژوهی: دهستان میانه از توابع بخش شبیکوه، شهرستان فسا»، جغرافیایی سرزمین، شماره ۴۹.
۱۵. تیموری، سمانه، شکور، علی، گندمکار، امیر (۱۳۹۵)، «سطح‌بندی سکونتگاه‌های روستایی براساس توان انسانی از دیدگاه آمایش سرزمین (مطالعه موردی: بخش مرکزی شهرستان شیراز)»، برنامه‌ریزی منطقه‌ای، دوره ۶، شماره ۲۱.
۱۶. ثروتی، محمدرضا، اسلامی فرد، صدیقه (۱۳۸۹)، «نقش ویژگی‌های ژئومرفولوژیک و ساختاری بر آمایش منطقه فسا با استفاده از GIS»، نگرش‌های نو در جغرافیای انسانی «تابستان ۱۳۸۹»، شماره ۷.
۱۷. جوکار، پرویز، مسعودی، مسعود (۱۳۹۵)، «ارزیابی تناسب سرزمین برای کاربری توسعه شهری و صنعتی با یک مدل پیشنهادی (مطالعه موردی: شهرستان جهرم)»، محیط‌شناسی، دوره ۴۲، شماره ۱.
۱۸. حاجی محمدامینی، صمد، تولایی، سیمین، فرجام، رسول (۱۳۹۰)، «شناسایی و تحلیل خوشه گردشگری در شهر شیراز با استفاده از مدل بسط یافته پورتر»، فصلنامه برنامه‌ریزی منطقه‌ای، سال اول، شماره ۳.
۱۹. حسین آبادی، مصطفی، پورطاهری، مهدی، محیط سکه روانی، اصغر (۱۳۹۱)، «تحلیلی بر نقش شهرهای کوچک در توسعه اقتصادی- اجتماعی روستاهای پیرامون (مطالعه موردی: شهرستان فیروزکارزین)»، مطالعات و پژوهش‌های شهری و منطقه‌ای، سال ۴، شماره ۱۳.
۲۰. حسین صمدی، علی (۱۳۸۳)، «ارزیابی میزان اشتغال‌زایی جذب توریست براساس الگوی ایستای داده- ستاده منطقه‌ای (مطالعه موردی استان فارس)»، پژوهش‌های اقتصادی، شماره ۱۱ و ۱۲.
۲۱. خسروجردی، مدینه، نوری‌پور، مهدی (۱۳۹۶)، «شناسایی راهبردهای توسعه گردشگری روستایی منطقه درودزن: تلفیق مدل‌های برنامه‌ریزی راهبردی و شبکه عصبی مصنوعی»، برنامه‌ریزی و آمایش فضا، دوره بیست و یکم، شماره ۱.
۲۲. دهقان، فرانک (۱۳۸۶)، «عملکرد بورس منطقه‌ای استان فارس»، مجله اقتصادی، شماره ۶۵، ۶۶.
۲۳. رضوانی، محمدرضا، گلی، علی، اکبریان رونیزی، سعیدرضا (۱۳۸۶)، «نقش و عملکرد شهرهای کوچک در توسعه روستایی با استفاده از روش تحلیل شبکه مورد: دهستان رونیز (شهرستان استهبان)»، پژوهش‌های جغرافیایی، شماره ۶۱.
۲۴. رفعتی، محسن، نجفی، بهاء‌الدین (۱۳۷۵)، «پژوهش و توسعه: تعیین نرخ بازده تحقیقات اصلاح بذر گندم در فارس»، اقتصاد کشاورزی و توسعه ۱۳۷۵ شماره ۱۵.
۲۵. زمانی میان‌دشتی، ناصر، ملک محمدی، ایرج (۱۳۸۸)، «رتبه‌بندی عوامل مؤثر بر اثربخشی طرح‌های انتقال یافته‌های تحقیقاتی در توسعه منابع انسانی بخش کشاورزی استان فارس از دیدگاه برگزارکنندگان»، تحقیقات اقتصاد و توسعه کشاورزی ایران، دوره ۲-۴۰، شماره ۳.
۲۶. زنگی‌آبادی، علی، باقری کشکولی، علی، تبریزی، نازنین (۱۳۹۴)، «تحلیلی بر توزیع فضایی جمعیت و خدمات شهری با تاکید بر عدالت اجتماعی و نابرابری‌های شهری (مطالعه موردی: محلات شهر فیروزآباد فارس)»، جغرافیا و برنامه‌ریزی محیطی، سال ۲۶، پیاپی ۵۸، شماره ۲.
۲۷. شمس‌الدینی، علی، امیری قهلیانی، محمدرضا (۱۳۹۴)، «بررسی عوامل اثرگذار بر مدیریت کاربری اراضی روستایی در شهرستان ممسنی؛ (با استفاده از مدل ترکیبی TOPSIS- SWOT)»، فصلنامه برنامه‌ریزی منطقه‌ای، پاییز ۱۳۹۴، شماره ۱۹.
۲۸. شمس‌پور، علی‌اکبر، رضوانی، محمدرضا، حسین پور، سمیرا (۱۳۹۲)، «ارزیابی و تحلیل توان اکولوژیک در جهت توسعه گردشگری با استفاده از فرآیند تحلیل شبکه‌ای (ANP) (مطالعه موردی: ناحیه غرب فارس)»، برنامه‌ریزی و



- توسعه گردشگری» بهار ۱۳۹۲، سال دوم، شماره ۱.
۲۹. عبدالله‌زاده، غلامحسین، کلانتری، خلیل، اسدی، علی، خواجه شاهکوهی، علیرضا، شریف‌زاده، ابوالقاسم (۱۳۹۱)، «منطقه‌بندی توسعه کشاورزی در استان فارس»، فصلنامه علمی- پژوهشی نگرش‌های نو در جغرافیای انسانی، سال پنجم، شماره اول.
۳۰. عبدالله‌زاده، غلامحسین، کلانتری، خلیل، اسدی، علی، دانشور عاملی، ژیلا (۱۳۸۹)، «تدوین و اعتبارسنجی شاخص‌های مناسب به منظور تحلیل نابرابری‌های فضایی توسعه کشاورزی (مطالعه موردی استان فارس)»، تحقیقات اقتصاد در توسعه کشاورزی ایران، دوره چهل و یکم، شماره ۱.
۳۱. کرمی، عزت‌الله، احمدوند کهریزی، مصطفی، نیکدخت، رضا (۱۳۸۲)، «نقش تعاونی‌های تولید روستایی در توسعه کشاورزی مطالعه موردی استان فارس»، کنگره توسعه روستایی: چالش‌ها و چشم‌اندازها.
۳۲. گودرزی، محمد، جمعه پور، محمود (۱۳۹۴)، «گردشگری حامی فقر، راهبردی برای توسعه متوازن و پایدار اجتماعات روستایی (مطالعه موردی: روستای شهرک ولی عصر در مجاورت تخت جمشید)»، پژوهش و برنامه‌ریزی روستایی، سال چهارم، شماره پیاپی ۱۰.
۳۳. محمدی مظفری، زهرا (۱۳۸۳)، «بررسی عملکرد شهرک‌های صنعتی استان فارس و راهکارهای اجرایی توسعه‌ای»، مجله اقتصادی، شماره ۳۹ و ۴۰.
۳۴. مختاری، داریوش (۱۳۸۶)، «نگاهی به روند توسعه کشت برنج در اراضی زراعی استان فارس و پیامدهای اقتصادی و زیست‌محیطی آن»، توسعه و بهره‌وری، سال اول، شماره ۵.
۳۵. مخدوم، مجید، (۱۳۷۶)، «آمایش سرزمین شش زیر حوزه جنگلی استان فارس رهنمودی برای برنامه‌ریزی استراتژیک زاگرس»، محیط‌شناسی» تابستان ۱۳۷۶، دوره نوزدهم، شماره ۱۹.
۳۶. مسعودی، مسعود، امیری، حامد، جوکار، پرویز (۱۳۹۵)، «تحلیلی بر آمایش سرزمین شهرستان مرودشت با رویکرد اصلاح روش کمی در نرم‌افزار GIS»، برنامه‌ریزی منطقه‌ای، دوره ۶، شماره ۲۲.
۳۷. مومنی، مهدی، قهاری، غلامرضا (۱۳۹۲)، «تحلیلی بر وضعیت توسعه‌یافتگی شهرستان‌های استان فارس»، برنامه‌ریزی منطقه‌ای، سال ۳، شماره ۹.
۳۸. نامشخص، (۱۳۷۶)، «بررسی مسائل و مشکلات صادرات در کمیته توسعه صادرات غیر نفتی استان فارس»، اتاق بازرگانی، شماره ۴.
۳۹. نجفی، بهاء‌الدین، شجری، شاهرخ (۱۳۷۶)، «پژوهش و توسعه: کارآیی گندمکاران و عوامل مؤثر بر آن (مطالعه موردی استان فارس)»، اقتصاد کشاورزی و توسعه، شماره ۱۹.
۴۰. نجفی، بهاء‌الدین، قائمی، علی‌اصغر، طرازکار، محمدحسن، رحمتی، داریوش (۱۳۸۷)، «بررسی اقتصادی سیستم آبیاری قطره‌ای در استان فارس»، اقتصاد کشاورزی، شماره ۴.
۴۱. نعمتی، مرتضی، طهماسبی، سیامک، قرقانی، معصومه (۱۳۹۵)، «سنجش میزان توسعه‌یافتگی و عوامل مؤثر بر آن در نواحی روستایی استان فارس با استفاده از تحلیل عاملی و ضریب ناموزون موریس»، برنامه‌ریزی منطقه‌ای، سال ۶، شماره ۲۳.
۴۲. واقفی، الهام، حقیقتیان، منصور (۱۳۹۳)، «بررسی تأثیر سرمایه فرهنگی (بعد نهادینه) بر رفتارهای اجتماعی زیست‌محیطی با رویکرد توسعه پایدار شهری (مطالعه موردی: شهر شیراز)»، اقتصاد و مدیریت شهری، سال دوم، شماره ۸.
- ۱۸-۲. پایان‌نامه**
۴۳. جعفرزاده، حسن (۱۳۹۱)، «بررسی نقش تقسیمات کشوری در توسعه ناحیه‌ای (مطالعه موردی: شهرستان‌های بوانات و خرم‌بید)»، پایان‌نامه کارشناسی ارشد، دانشگاه تربیت مدرس، دانشکده ادبیات و علوم انسانی.
۴۴. جی زاده، محمد (۱۳۸۹)، «بررسی نقش واحدهای بزرگ صنعتی در توسعه منطقه‌ای (مورد: منطقه لامرد قدیم)»، پایان‌نامه کارشناسی ارشد، دانشگاه سیستان و بلوچستان.
۴۵. رستمی، افسانه (۱۳۸۹)، «تدوین چشم‌انداز، اهداف و راهبردهای توسعه منطقه‌ای با رویکرد برنامه‌ریزی استراتژیک

- (مطالعه موردی غرب فارس)»، کارشناسی ارشد، دانشکده علوم اجتماعی، دانشگاه علامه طباطبایی.
۴۶. شاهین، علی حسین (۱۳۸۹)، «بررسی و ارزیابی ظرفیت‌های اکوتوریستی در دریاچه پیرشان و راه‌های بهره‌ورسازی آن»، پایان‌نامه کارشناسی ارشد، دانشگاه علامه طباطبایی، دانشکده علوم اجتماعی.
۴۷. عبیری جهرمی، میترا (۱۳۹۱)، «بررسی تحلیل نظام شهری در چهارچوب توسعه منطقه‌ای نمونه موردی استان فارس»، کارشناسی ارشد، دانشکده هنر و معماری، دانشگاه آزاد اسلامی واحد تهران مرکزی.
۴۸. متفردیان سروستانی، محسن (۱۳۸۶)، «رتبه‌بندی مناطق مختلف شهری شیراز از لحاظ درجه توسعه‌یافتگی»، پایان‌نامه کارشناسی ارشد، دانشگاه اصفهان، دانشکده علوم اداری و اقتصاد.
۴۹. معصومی جشنی، مهدی (۱۳۹۳)، «شناسایی پهنه‌های مستعد گردشگری دریاچه‌ای و بررسی اثرات اقتصادی-اجتماعی و کالبدی- فیزیکی آن‌ها بر مناطق روستائی همجوار (مطالعه موردی: استان فارس)»، پایان‌نامه کارشناسی ارشد، دانشگاه زابل، دانشکده ادبیات و علوم انسانی.
۵۰. معصومی، اسحاق (۱۳۹۱)، «بررسی جایگاه و کارکرد شهرهای کوچک در توسعه منطقه‌ای (نمونه‌ی موردی داراب)»، کارشناسی ارشد، دانشگاه سیستان و بلوچستان.
۵۱. نگهداری، حمید (۱۳۹۰)، «تحلیل روابط فضایی میان سکونتگاه‌های شهرستان نیریز با استفاده از روش تحلیل شبکه‌های اجتماعی (نمونه موردی: بخش آباد طشک)»، پایان‌نامه کارشناسی ارشد، دانشگاه سیستان و بلوچستان.

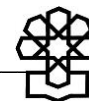
### ۳-۱۸. طرح

۵۲. جهاد دانشگاهی، (نامشخص)، «نگرشی بر صنایع استان فارس».
۵۳. دانشگاه شیراز مرکز جمعیت‌شناسی، (نامشخص)، «خصوصیات اجتماعی و اقتصادی روستاهای فارس (براساس نتایج سرشماری عمومی ۱۳۴۵)».
۵۴. سازمان مدیریت و برنامه‌ریزی استان، (۱۳۵۵)، «آمایش استان از دیدگاه استراتژی درازمدت آمایش سرزمین».
۵۵. سازمان مدیریت و برنامه‌ریزی استان، (۱۳۶۳)، «مطالعات آمایش سرزمین چارچوب نظری توسعه».
۵۶. سازمان مدیریت و برنامه‌ریزی استان، (۱۳۶۹)، «اوضاع اقتصادی و اجتماعی».
۵۷. شرکت سهامی خاص صنایع پوست و چرم ایران، (نامشخص)، «طرح ایجاد صنعت پوست و چرم در استان فارس: توجیه اقتصادی طرح».
۵۸. مجید صوفی، (۱۳۹۱)، «بررسی اثرات زیست‌محیطی، اقتصادی و اجتماعی خشکسالی بر عشایر استان فارس و ارائه راهکارهای مدیریت آن».
۵۹. وزارت آبادانی و مسکن، (۱۳۴۴)، «تکمیل و ارایه طرح منطقه‌ای یاسوج و ممسنی».
۶۰. وزارت آبادانی و مسکن، (۱۳۴۸)، «طرح جامع شیراز».
۶۱. وزارت آبادانی و مسکن، (۱۳۵۲)، «واگذاری ۸۵،۰۰۰ مترمربع از اراضی اوقاف به جمعیت شیر و خورشید واقع در فضای سبز طرح جامع شیراز».
۶۲. وزارت آبادانی و مسکن، (نامشخص)، «طرح توسعه اقتصادی و اجتماعی عشایر فارس».
۶۳. وزارت راه و شهرسازی، (۱۳۹۰)، «طرح توسعه و عمران (جامع) شهر اشکنان».
۶۴. وزارت راه و شهرسازی، (۱۳۹۰)، «طرح جامع (راهبردی - ساختاری) شهر حسن آباد واقع در حوزه شهری حسن آباد».
۶۵. وزارت راه و شهرسازی، (۱۳۹۰)، «طرح جامع زاهدشهر».
۶۶. وزارت راه و شهرسازی، (۱۳۹۰)، «طرح جامع شهر اشکنان».
۶۷. وزارت راه و شهرسازی، (۱۳۹۰)، «طرح جامع شهر بهمن».
۶۸. وزارت راه و شهرسازی، (۱۳۹۰)، «طرح جامع شهر خرامه».
۶۹. وزارت راه و شهرسازی، (۱۳۹۰)، «طرح جامع شهر خور».
۷۰. وزارت راه و شهرسازی، (۱۳۹۰)، «طرح جامع شهر سروستان».
۷۱. وزارت راه و شهرسازی، (۱۳۹۰)، «طرح جامع شهر سعادت‌شهر».
۷۲. وزارت راه و شهرسازی، (۱۳۹۰)، «طرح جامع شهر صغاد».



۷۳. وزارت راه و شهرسازی، (۱۳۹۰)، «طرح جامع شهر کوار».
۷۴. وزارت راه و شهرسازی، (۱۳۹۰)، «طرح جامع شهر لامرد».
۷۵. وزارت راه و شهرسازی، (۱۳۹۰)، «طرح کالبدی منطقه فارس».
۷۶. وزارت راه و شهرسازی، (۱۳۹۱)، «طرح جامع - تفضیلی شهر استهبان».
۷۷. وزارت راه و شهرسازی، (۱۳۹۱)، «طرح جامع - تفضیلی شهر دزکرد».
۷۸. وزارت راه و شهرسازی، (۱۳۹۱)، «طرح جامع - تفضیلی شهر رونیز».
۷۹. وزارت راه و شهرسازی، (۱۳۹۱)، «طرح جامع - تفضیلی شهر سیدان».
۸۰. وزارت راه و شهرسازی، (۱۳۹۱)، «طرح جامع - تفضیلی شهر علامرودشت».
۸۱. وزارت راه و شهرسازی، (۱۳۹۱)، «طرح جامع - تفضیلی شهر وراوی».
۸۲. وزارت راه و شهرسازی، (۱۳۹۱)، «طرح جامع شهر اقلید».
۸۳. وزارت راه و شهرسازی، (۱۳۹۱)، «طرح جامع شهر ایچ».
۸۴. وزارت راه و شهرسازی، (۱۳۹۱)، «طرح جامع شهر ایزدخواست».
۸۵. وزارت راه و شهرسازی، (۱۳۹۱)، «طرح جامع شهر جویم».
۸۶. وزارت راه و شهرسازی، (۱۳۹۱)، «طرح جامع شهر خان زینان».
۸۷. وزارت راه و شهرسازی، (۱۳۹۱)، «طرح جامع شهر سده».
۸۸. وزارت راه و شهرسازی، (۱۳۹۱)، «طرح جامع شهر ششده».
۸۹. وزارت راه و شهرسازی، (۱۳۹۱)، «طرح جامع شهر صفاشهر».
۹۰. وزارت راه و شهرسازی، (۱۳۹۱)، «طرح جامع شهر قطب‌آباد».
۹۱. وزارت راه و شهرسازی، (۱۳۹۱)، «طرح جامع شهر کنار تخته».
۹۲. وزارت راه و شهرسازی، (۱۳۹۱)، «طرح جامع شهر گله‌دار».
۹۳. وزارت راه و شهرسازی، (۱۳۹۱)، «طرح جامع شهر مرودشت».
۹۴. وزارت راه و شهرسازی، (۱۳۹۱)، «طرح جامع شهر اهل».
۹۵. وزارت راه و شهرسازی، (۱۳۹۱)، «طرح جامع شهر میمند».
۹۶. وزارت راه و شهرسازی، (۱۳۹۲)، «طرح جامع - تفضیلی شهر ایچ».
۹۷. وزارت راه و شهرسازی، (۱۳۹۲)، «طرح جامع شهر رامجرد».
۹۸. وزارت راه و شهرسازی، (۱۳۹۲)، «طرح جامع شهر کامفیروز».
۹۹. وزارت راه و شهرسازی، (۱۳۹۲)، «طرح جامع شهر نوبندگان».
۱۰۰. وزارت راه و شهرسازی، (۱۳۹۲)، «طرح جامع شهر نی‌ریز».
۱۰۱. وزارت راه و شهرسازی، (۱۳۹۳)، «طرح جامع شهر آواده طشک».
۱۰۲. وزارت راه و شهرسازی، (۱۳۹۳)، «طرح جامع شهر فسا».
۱۰۳. وزارت راه و شهرسازی، (۱۳۹۳)، «طرح جامع شهر قادرآباد».
۱۰۴. وزارت راه و شهرسازی، (۱۳۹۳)، «طرح جامع - تفضیلی شهر نودان».
۱۰۵. وزارت راه و شهرسازی، (۱۳۹۴)، «برج آسمان شیراز».
۱۰۶. وزارت راه و شهرسازی، (۱۳۹۴)، «طرح تفضیلی بافت فرهنگی - تاریخی شیراز».
۱۰۷. وزارت راه و شهرسازی، (۱۳۹۴)، «طرح جامع شهر زرقان».
۱۰۸. وزارت راه و شهرسازی، (۱۳۹۴)، «طرح جامع شهر لار».
۱۰۹. وزارت راه و شهرسازی، (۱۳۹۴)، «طرح جامع شهر هماشهر».
۱۱۰. وزارت کشاورزی و منابع طبیعی، (نامشخص)، «آمار و شناخت کشاورزی استان فارس».
۱۱۱. وزارت مسکن و شهرسازی، (۱۳۵۵)، «بخش مسکونی شهر صنعتی کوروش».
۱۱۲. وزارت مسکن و شهرسازی، (۱۳۵۵)، «شهرک شرکت تعاونی کارگران سیمان فارس».

۱۱۳. وزارت مسکن و شهرسازی، (۱۳۵۵)، «مجموع مسکونی دانشگاه پهلوی شیراز».
۱۱۴. وزارت مسکن و شهرسازی، (۱۳۵۵)، «طرح جامع و تفصیلی شهر مرودشت».
۱۱۵. وزارت مسکن و شهرسازی، (۱۳۵۶)، «زمین کارخانه و شهرک پرسنلی خانه‌سازی شیراز - کرمانشاه».
۱۱۶. وزارت مسکن و شهرسازی، (۱۳۵۶)، «طرح جامع و تفصیلی شهر لار».
۱۱۷. وزارت مسکن و شهرسازی، (۱۳۵۷)، «طرح جامع شهر جهرم».
۱۱۸. وزارت مسکن و شهرسازی، (۱۳۵۷)، «طرح جامع و تفصیلی شهر جهرم».
۱۱۹. وزارت مسکن و شهرسازی، (۱۳۵۸)، «احداث شهرک شهروز شهر در شیراز».
۱۲۰. وزارت مسکن و شهرسازی، (۱۳۵۸)، «طرح جامع شهر کازرون».
۱۲۱. وزارت مسکن و شهرسازی، (۱۳۵۹)، «تغییر نحوه کاربری قسمتی از اراضی طرح جامع شیراز».
۱۲۲. وزارت مسکن و شهرسازی، (۱۳۶۲)، «طرح توسعه و عمران و حوزه نفوذ و تفصیلی شهر استهبان».
۱۲۳. وزارت مسکن و شهرسازی، (۱۳۶۴)، «طرح توسعه و عمران و حوزه نفوذ و تفصیلی شیراز».
۱۲۴. وزارت مسکن و شهرسازی، (۱۳۶۶)، «طرح توسعه و عمران و حوزه نفوذ آباده».
۱۲۵. وزارت مسکن و شهرسازی، (۱۳۶۷)، «نهایی طرح جامع شهر فسا».
۱۲۶. وزارت مسکن و شهرسازی، (۱۳۶۷)، «طرح جامع شهر استهبان».
۱۲۷. وزارت مسکن و شهرسازی، (۱۳۶۷)، «طرح توسعه و عمران و حوزه نفوذ و تفصیلی شهر فسا».
۱۲۸. وزارت مسکن و شهرسازی، (۱۳۶۸)، «طرح جامع شیراز».
۱۲۹. وزارت مسکن و شهرسازی، (۱۳۶۹)، «ایجاد شهر جدید صدرا و شهرهای جدید دیگر در قالب طرح منطقه‌ای».
۱۳۰. وزارت مسکن و شهرسازی، (۱۳۶۹)، «بررسی کمربندی شمال غربی شیراز».
۱۳۱. وزارت مسکن و شهرسازی، (۱۳۶۹)، «بررسی مکان‌یابی سرریز جمعیتی شیراز».
۱۳۲. وزارت مسکن و شهرسازی، (۱۳۷۰)، «طرح جامع شهر کازرون».
۱۳۳. وزارت مسکن و شهرسازی، (۱۳۷۰)، «طرح توسعه و عمران و حوزه نفوذ شهرستان لار».
۱۳۴. وزارت مسکن و شهرسازی، (۱۳۷۱)، «طرح جامع شهر جهرم».
۱۳۵. وزارت مسکن و شهرسازی، (۱۳۷۲)، «افزایش ۱۰۵ هکتار از اراضی خارقان به‌عنوان توسعه شهر جهرم».
۱۳۶. وزارت مسکن و شهرسازی، (۱۳۷۲)، «طرح ساماندهی باغات قصرالدشت شیراز».
۱۳۷. وزارت مسکن و شهرسازی، (۱۳۷۳)، «طرح جامع شهر مرودشت».
۱۳۸. وزارت مسکن و شهرسازی، (۱۳۷۳)، «طرح جامع شهرستان لار - جهرم».
۱۳۹. وزارت مسکن و شهرسازی، (۱۳۷۴)، «طرح توسعه و عمران شهر جدید صدرا شیراز».
۱۴۰. وزارت مسکن و شهرسازی، (۱۳۷۵)، «طرح جامع شهرستان جهرم».
۱۴۱. وزارت مسکن و شهرسازی، (۱۳۷۵)، «طرح توسعه و عمران شهرستان شیراز».
۱۴۲. وزارت مسکن و شهرسازی، (۱۳۷۵)، «طرح توسعه و عمران شهرستان مرودشت».
۱۴۳. وزارت مسکن و شهرسازی، (۱۳۷۶)، «طرح جامع شهرستان فسا».
۱۴۴. وزارت مسکن و شهرسازی، (۱۳۷۶)، «طرح جامع شهرستان کازرون».
۱۴۵. وزارت مسکن و شهرسازی، (۱۳۷۷)، «طرح جامع شهر اقلید».
۱۴۶. وزارت مسکن و شهرسازی، (۱۳۷۷)، «طرح جامع شهرستان اردکان».
۱۴۷. وزارت مسکن و شهرسازی، (۱۳۷۷)، «طرح جامع شهرستان اقلید».
۱۴۸. وزارت مسکن و شهرسازی، (۱۳۷۸)، «طرح جامع شهر فیروزآباد».
۱۴۹. وزارت مسکن و شهرسازی، (۱۳۷۸)، «حفاظت از مجموعه باغات قصرالدشت شیراز».
۱۵۰. وزارت مسکن و شهرسازی، (۱۳۷۹)، «طرح جامع شهر اردکان (سپیدان)».
۱۵۱. وزارت مسکن و شهرسازی، (۱۳۷۹)، «طرح جامع شهر داراب».
۱۵۲. وزارت مسکن و شهرسازی، (۱۳۷۹)، «طرح جامع شهرستان استهبان».



۱۵۳. وزارت مسکن و شهرسازی، (۱۳۷۹)، «طرح جامع شهرستان فیروزآباد».
۱۵۴. وزارت مسکن و شهرسازی، (۱۳۸۰)، «طرح جامع شهر لامرد».
۱۵۵. وزارت مسکن و شهرسازی، (۱۳۸۰)، «طرح جامع شهر نیریز».
۱۵۶. وزارت مسکن و شهرسازی، (۱۳۸۲)، «طرح جامع ناحیه شیراز».
۱۵۷. وزارت مسکن و شهرسازی، (۱۳۸۵)، «بافت‌های فرسوده شهر شیراز».
۱۵۸. وزارت مسکن و شهرسازی، (۱۳۸۵)، «تعیین محدوده بافت فرسوده شهر شیراز».
۱۵۹. وزارت مسکن و شهرسازی، (۱۳۸۵)، «طرح جامع شهر اردکان».
۱۶۰. وزارت مسکن و شهرسازی، (۱۳۸۷)، «طرح جامع ناحیه شمال فارس».
۱۶۱. وزارت مسکن و شهرسازی، (۱۳۸۸)، «الحاق ۵۰۰ هکتار اراضی به محدوده شهر جدید صدرا».
۱۶۲. وزارت مسکن و شهرسازی، (۱۳۸۸)، «بازنگری طرح تفصیلی شهر آباده».
۱۶۳. وزارت مسکن و شهرسازی، (۱۳۸۸)، «طرح توسعه و عمران (جامع) ناحیه جنوب فارس».
۱۶۴. وزارت مسکن و شهرسازی، (۱۳۸۸)، «طرح توسعه و عمران شهر قائمیه».
۱۶۵. وزارت مسکن و شهرسازی، (۱۳۸۸)، «طرح جامع شهر ارسنجان».
۱۶۶. وزارت مسکن و شهرسازی، (۱۳۸۸)، «طرح مجموعه شهری شیراز».
۱۶۷. وزارت مسکن و شهرسازی، (۱۳۸۹)، «الحاق ۱۲۰ هکتار از اراضی حریم شهر کازرون به محدوده طرح جامع شهر».
۱۶۸. وزارت مسکن و شهرسازی، (۱۳۸۹)، «الحاق ۲۳ هکتار از اراضی حریم شهر فسا به محدوده طرح جامع شهر».
۱۶۹. وزارت مسکن و شهرسازی، (۱۳۸۹)، «الحاق ۲۵ هکتار از اراضی حریم شهر لار به محدوده طرح جامع شهر».
۱۷۰. وزارت مسکن و شهرسازی، (۱۳۸۹)، «الحاق ۴۴ هکتار از اراضی حریم شهر استهبان به محدوده طرح جامع شهر».
۱۷۱. وزارت مسکن و شهرسازی، (۱۳۸۹)، «طرح توسعه و عمران (جامع) شهر بالاده».
۱۷۲. وزارت مسکن و شهرسازی، (۱۳۸۹)، «طرح توسعه و عمران (جامع) ناحیه غرب فارس».
۱۷۳. وزارت مسکن و شهرسازی، (۱۳۸۹)، «طرح جامع شهر اوز».
۱۷۴. وزارت مسکن و شهرسازی، (۱۳۸۹)، «طرح جامع شهر بالاده».
۱۷۵. وزارت مسکن و شهرسازی، (۱۳۸۹)، «طرح جامع شهر بناارویه».
۱۷۶. وزارت مسکن و شهرسازی، (۱۳۸۹)، «طرح جامع شهر حاجی‌آباد».
۱۷۷. وزارت مسکن و شهرسازی، (۱۳۸۹)، «طرح جامع شهر حسن‌آباد».
۱۷۸. وزارت مسکن و شهرسازی، (۱۳۸۹)، «طرح جامع شهر خشت».
۱۷۹. وزارت مسکن و شهرسازی، (۱۳۸۹)، «طرح جامع شهر خنج».
۱۸۰. وزارت مسکن و شهرسازی، (۱۳۸۹)، «طرح جامع شهر داریون».
۱۸۱. وزارت مسکن و شهرسازی، (۱۳۸۹)، «طرح جامع شهر فراشبند».
۱۸۲. وزارت مسکن و شهرسازی، (۱۳۸۹)، «طرح جامع شهر قیر».
۱۸۳. وزارت مسکن و شهرسازی، (۱۳۸۹)، «طرح جامع شهر گراش».
۱۸۴. وزارت مسکن و شهرسازی، (۱۳۸۹)، «طرح جامع شهر مصیری».
۱۸۵. وزارت مسکن و شهرسازی، (۱۳۸۹)، «طرح جامع ناحیه شرق فارس».

## ۱۹. قزوین

### ۱۹-۱. مقالات

۱. آچاک، آرمین، حمیدی، ناصر، بابایی همتی، روشن (۱۳۹۳)، «توسعه اقتصاد گردشگری مبتنی بر الگوی آمیخته بازاریابی؛ (مطالعه موردی: شهرستان قزوین)»، اقتصاد و مدیریت شهری، سال دوم، بهار ۱۳۹۳، شماره ۶.
۲. بدری، سیدعلی، اکبریان رونیزی، سعیدرضا (۱۳۸۵)، «مطالعه تطبیقی کاربرد روش‌های سنجش توسعه‌یافتگی در مطالعات ناحیه‌ای مورد: شهرستان اسفراین»، جغرافیا و توسعه، دوره ۴، شماره پیاپی ۷.

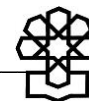
۳. پرهیزگاری، ابوذر، صبوحی، محمود، (۱۳۹۲) «تحلیل اقتصادی اثرات توسعه تکنولوژی و مکانیزاسیون بر تولید بخش کشاورزی استان قزوین»، تحقیقات اقتصاد کشاورزی، جلد ۵، شماره ۴ (پیاپی ۲۰).
۴. پوراحمد، احمد، فرهودی، رحمت‌الله، زیاری، کرامت‌الله، سلیمانی، محمد، فرجی ملایی، امین (۱۳۹۲)، «بررسی الگوی توسعه متعادل منطقه‌ای، با تأکید بر روابط شهر و روستا (مورد: منطقه قزوین)»، جغرافیا، دوره ۱۱ (دوره جدید)، شماره ۳۹.
۵. زندحسامی، حسام، شهرام‌فر، شیوا (۱۳۹۵)، «شناسایی ابعاد مؤثر بر آینده‌نگاری برنامه‌ریزی شهری با رویکرد اقتصادی (مطالعه موردی: توسعه پایدار شهر قزوین)»، اقتصاد و مدیریت شهری، سال چهارم، شماره ۱۵.
۶. شریف‌زادگان، محمدحسین، مومنی، مصطفی (۱۳۹۲)، «برنامه‌ریزی راهبردی توسعه یکپارچه و پایدار منطقه قزوین مبتنی بر تحلیل عرصه‌های مرتبط تصمیم‌گیری»، فصلنامه آمایش محیط، شماره ۲۶.
۷. قربانی‌نیا، زهرا، نیک‌زاد، وحید، صالحی، اسماعیل (۱۳۹۴)، «ارزیابی اثرات زیست‌محیطی پروژه‌های گردشگری (مطالعه موردی: منطقه گردشگری اوان)»، برنامه‌ریزی و توسعه گردشگری «تابستان ۱۳۹۴»، شماره ۱۳.

#### ۲-۱۹. پایان‌نامه

۸. پورصفر، مریم (۱۳۹۲)، «ارزیابی توان اکولوژیکی منطقه حفاظت شده باشگل و ارائه الگوی توسعه اکوتوریسم»، کارشناسی ارشد، دانشکده علوم اجتماعی، دانشگاه علامه طباطبایی.
۹. خالصی، بهاره، (۱۳۸۷) «بررسی مکان‌گزینی شهرک‌های صنعتی در ایران مطالعه موردی: شهرک صنعتی ایران خودرو در تاکستان»، پایان‌نامه کارشناسی ارشد، دانشگاه تربیت مدرس.
۱۰. دلنواز، نازنین (۱۳۹۰)، «بررسی جایگاه و فرایند تعامل نهادی در ساختار مدیریتی مناطق شهری نمونه: منطقه شهری قزوین»، کارشناسی ارشد، دانشکده علوم اجتماعی، دانشگاه علامه طباطبایی.
۱۱. رنجبرپیغان، مهدی (۱۳۸۹)، «شناسایی مزیت‌های نسبی استان قزوین با تأکید بر بخش صنعت و معدن»، پایان‌نامه کارشناسی ارشد، دولتی - دانشگاه پیام‌نور (وزارت علوم، تحقیقات و فناوری)، دانشگاه پیام‌نور استان البرز، دانشکده اقتصاد.
۱۲. علاف نوبریان، سارا (۱۳۸۰)، «تعیین توسعه‌یافتگی شهرستان‌های استان قزوین»، کارشناسی ارشد، دانشگاه آزاد، واحد علوم تحقیقات.
۱۳. کاظم‌پور، وجیهه (۱۳۹۳)، «برنامه‌ریزی کاربری اراضی منطقه‌ای با تأکید بر برنامه مدیریت مخاطرات طبیعی-نمونه موردی: استان قزوین»، کارشناسی ارشد، دانشکده هنر و معماری، دانشگاه تربیت مدرس.
۱۴. مرادپور، مینا (۱۳۹۴)، «بررسی نقش شهرک‌های صنعتی در توسعه منطقه‌ای (مطالعه موردی: شهرک‌های صنعتی استان قزوین)»، کارشناسی ارشد، دانشکده هنر و معماری، دانشگاه گیلان.

#### ۳-۱۹. طرح

۱۵. ایبلی کرم‌دوست، خدایار، (۱۳۷۵)، «بررسی علل جابجایی نیروی انسانی مناطق محروم شهرستان قزوین»، مرکز تحقیقات منابع طبیعی و امور دام استان قزوین.
۱۶. بانک مرکزی ایران، (۱۳۶۰)، «گزارش اوضاع اقتصادی و اجتماعی شهرستان‌های زنجان و قزوین».
۱۷. بنیادی، ناصر، (۱۳۹۲)، «آسیب‌شناسی از اقدامات صورت گرفته و روش‌های در حال اجرای بهسازی و نوسازی بافت‌های فرسوده قزوین»، مرکز تحقیقات ساختمان و مسکن، وزارت راه و ترابری، اداره کل راه و شهرسازی استان قزوین.
۱۸. بی‌نیازی، سیدعباس، (۱۳۹۲)، «بررسی وضعیت مشارکت صنایع استان قزوین در حمایت از ورزش قهرمانی و ارائه راهبردهای مؤثر».
۱۹. ترینیا، محمد، (۱۳۷۷)، «بررسی فضایی پیامدهای اجتماعی-اقتصادی اجرای طرح‌های بهسازی در نواحی روستایی شهرستان قزوین (سگزآباد، عصمت‌آباد، ارداق، کلنجین)»، مرکز تحقیقات منابع طبیعی و امور دام استان قزوین.
۲۰. تواتوی، محمدحسین هادی، نصرتی، حبیب‌الله، (نامشخص)، «ارزیابی آثار اقتصادی-اجتماعی نتایج طرح‌های خاتمه یافته دارای گزارش نهایی»، معاونت آموزش و تحقیقات وزارت جهاد کشاورزی در طول برنامه اول و دوم توسعه



- (استان قزوین)، وزارت جهاد کشاورزی.
۲۱. زهرایی، مهدی، (نامشخص)، «بررسی و مطالعه آسیب‌پذیری لرزه‌ای ساختمان‌های شهر قزوین».
۲۲. سازمان مدیریت و برنامه‌ریزی استان قزوین، (۱۳۹۲)، «مطالعات آمایش استان قزوین».
۲۳. مرکز تحقیقات و بررسی مسائل روستایی، (نامشخص)، «بازشناسی عوامل تاثیرگذار بر مهاجرت‌های روستا- شهری جوانان روستایی استان قزوین».
۲۴. میلانی، احمد، (۱۳۴۹)، «آبیاری دشت قزوین طرح توزیع آب دهات منطقه: طرح آب اراضی هراز جلغا»، شرکت سهامی سازمان آب منطقه‌ای تهران.
۲۵. وزارت آبادانی و مسکن، (۱۳۴۶)، «طرح جامع قزوین».
۲۶. وزارت راه و شهرسازی، (۱۳۹۰)، «طرح جامع - تفضیلی شهر خاکعلی».
۲۷. وزارت راه و شهرسازی، (۱۳۹۰)، «طرح جامع - تفضیلی شهر شال».
۲۸. وزارت راه و شهرسازی، (۱۳۹۰)، «طرح جامع تفضیلی شهر شریفیه».
۲۹. وزارت راه و شهرسازی، (۱۳۹۰)، «طرح جامع شهر اسفرورین».
۳۰. وزارت راه و شهرسازی، (۱۳۹۰)، «طرح جامع شهر آبگرم».
۳۱. وزارت راه و شهرسازی، (۱۳۹۰)، «طرح جامع شهر خرم‌دشت».
۳۲. وزارت راه و شهرسازی، (۱۳۹۰)، «طرح جامع شهر شریفیه».
۳۳. وزارت راه و شهرسازی، (۱۳۹۰)، «طرح جامع شهر ضیاء‌آباد».
۳۴. وزارت راه و شهرسازی، (۱۳۹۰)، «طرح جامع-تفضیلی شهر بیدستان».
۳۵. وزارت راه و شهرسازی، (۱۳۹۱)، «طرح جامع شهر الوند».
۳۶. وزارت راه و شهرسازی، (۱۳۹۱)، «طرح جامع شهر بوئین زهرا».
۳۷. وزارت راه و شهرسازی، (۱۳۹۲)، «طرح مجموعه شهری قزوین».
۳۸. وزارت راه و شهرسازی، (۱۳۹۳)، «ساخت و ساز مجموعه پردیسان در استان قزوین».
۳۹. وزارت راه و شهرسازی، (۱۳۹۴)، «طرح جامع - تفضیلی شهر کوهین».
۴۰. وزارت راه و شهرسازی، (۱۳۹۴)، «طرح جامع - تفضیلی شهر ارداق».
۴۱. وزارت راه و شهرسازی، (۱۳۹۴)، «طرح جامع شهر اقبالیه».
۴۲. وزارت راه و شهرسازی، (۱۳۹۴)، «طرح جامع شهر قزوین».
۴۳. وزارت راه و شهرسازی، (۱۳۹۴)، «طرح جامع شهر محمود آباد نمونه».
۴۴. وزارت راه و شهرسازی، (۱۳۹۴)، «طرح جامع-تفضیلی شهر دانسفهان».
۴۵. وزارت راه و شهرسازی، (نامشخص)، «طرح تفضیلی قزوین».
۴۶. وزارت راه و شهرسازی، (نامشخص)، «طرح توسعه شهرک الوند قزوین».
۴۷. وزارت راه و شهرسازی، (نامشخص)، «طرح جامع قزوین».
۴۸. وزارت راه و شهرسازی، (نامشخص)، «طرح جامع ناحیه قزوین».
۴۹. وزارت راه و شهرسازی، (نامشخص)، «طرح شهر صنعتی البرز».
۵۰. وزارت مسکن و شهرسازی، (۱۳۶۹)، «طرح جامع قزوین».
۵۱. وزارت مسکن و شهرسازی، (۱۳۷۸)، «طرح توسعه شهر محمدیه (باورس) قزوین».
۵۲. وزارت مسکن و شهرسازی، (۱۳۸۳)، «طرح جامع ناحیه قزوین».
۵۳. وزارت مسکن و شهرسازی، (۱۳۸۶)، «طرح جامع شهر ایک».
۵۴. الیاسیان، هوشنگ، (نامشخص)، «طرح بررسی اجتماعی و اقتصادی روستاهای دشت قزوین»، سازمان عمران قزوین اداره کل آموزش فنی و ترویج اداره روابط عمومی.

## ۱-۲۰. مقالات

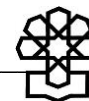
۱. ترامشلو، محسن، میردامادی، سیدمهدی، لشگرآرا، فرهاد (۱۳۹۴)، «نقش شرکت‌های تعاونی تولید روستایی در توسعه کشاورزی استان قم»، روستا و توسعه، سال هجدهم، شماره ۲.
۲. تقوایی، مسعود، بیک‌محمدی، حسن، زالی، نادر، کسای، میترا (۱۳۹۶)، «بررسی عوامل مؤثر در رویکرد اجرایی برنامه‌ریزی فضایی استان قم»، برنامه‌ریزی و آمایش فضا، دوره بیست و یکم، شماره ۱.
۳. جمعه‌پور، محمود، عیسی‌لو، علی‌اصغر، عیسی‌لو، شهاب‌الدین (۱۳۹۵)، «توانسنجی فضاهاى شهری در پاسخ‌دهی به نیاز گروه‌های کم توان جسمی - حرکتی، مطالعه موردی: بخش مرکزی شهر قم»، پژوهش و برنامه‌ریزی شهری، سال هفتم، شماره ۲۶.
۴. شریفی‌پور، رزیتا، مخدوم فرخنده، مجید (۱۳۸۳)، «آمایش سرزمین حوزه آبخیز کبار-کهنک قم (با استفاده از سامانه اطلاعات جغرافیایی)»، محیط‌شناسی، دوره ۳۰، شماره ۳۴.
۵. شکونی، حسین (۱۳۷۸)، «مؤلفه‌های اجتماعی-اقتصادی توسعه پایدار شهری پژوهش موردی قم»، اولین همایش مدیریت توسعه پایدار در نواحی شهری.
۶. فقیهی، احمد (۱۳۹۳)، «رشد اقتصادی با تکیه بر مزیت‌های نسبی اقتصادهای منطقه‌ای؛ مطالعه موردی استان قم»، راهبرد توسعه، شماره ۳۹.
۷. میردامادی، سیدمهدی، لشگرآرا، فرهاد، طبیب‌زاده، مژگان (۱۳۹۲)، «شناسایی چالش‌های توسعه مهارت‌های کارآفرینی زنان روستایی استان قم»، کار و جامعه اسفند ۱۳۹۲ شماره ۱۶۶.
۸. میره‌ای، محمد (۱۳۹۳)، «بررسی نظام شهری استان‌های نوظهور ایران با رویکرد آمایش سرزمین (مورد مطالعه: استان قم)»، آمایش سرزمین، دوره ۶، سال ۲، شماره ۱۱.

## ۲-۲۰. پایان‌نامه

۹. قائم پور، محمدعلی (۱۳۸۹)، «بررسی تأثیر منطقه ویژه اقتصادی سلفچگان بر توسعه اجتماعی شهر سلفچگان»، کارشناسی‌ارشد، دانشکده علوم اجتماعی، دانشگاه علامه طباطبائی.

## ۳-۲۰. طرح

۱۰. (نامشخص)، «اتصال راه‌آهن قم-اراک به قم-کاشان».
۱۱. اخوان علوی، سیدحسین، (۱۳۹۲)، «بررسی و امکان‌سنجی راه‌اندازی بارانداز کالا در استان قم جهت ذخیره سازی و پخش کالا به سراسر کشور».
۱۲. اداره کل میراث فرهنگی، صنایع دستی و گردشگری، (۱۳۹۴)، «محدوده بافت تاریخی- فرهنگی شهر قم».
۱۳. افرادی، محمد، (۱۳۹۲)، «حمایت از فعالیت‌های رقابتی تحقیق و توسعه در حوزه تجاری سازی و معرفی دستاوردها از ایده تا محصول (علم تا عمل) در استان قم».
۱۴. باقری، قدرت‌اله، (۱۳۹۱)، «بررسی و تدوین توسعه فضاهای ورزشی شهرستان قم مبتنی بر GIS در چشم‌انداز ۲۰ ساله».
۱۵. بانک مرکزی ایران، (نامشخص)، «گزارش اوضاع اقتصادی و اجتماعی شهرستان‌های اراک و قم (استان مرکزی) در شش ماهه اول- سال ۱۳۶۱».
۱۶. برادران، محمدهادی و همکاران، (۱۳۷۸)، «طرح جامع جمکران».
۱۷. پژوهشگاه زلزله، (۱۳۸۶)، «گزارش زلزله شناسی مهندسی زمین لرزه کهنک».
۱۸. پورمیدانی، عباس، (۱۳۹۳)، «بررسی پیوستگی و میزان تناسب بین تولیدات (کشاورزی) و منابع مصرفی (دام) با محوریت اقلیم استان قم و ارائه راهکارهای بهبود».
۱۹. دلاور، محمد امیر، (نامشخص)، «مطالعات نیمه تفصیلی تناسب اراضی برای محصولات عمده زراعی منطقه قم مسیله»، مؤسسه تحقیقات خاک و آب.
۲۰. سازمان مدیریت و برنامه‌ریزی استان قم، (۱۳۸۵)، «مطالعات آمایش سرزمین».

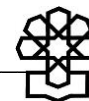


۲۱. سازمان مدیریت و برنامه‌ریزی استان قم، (۱۳۹۳)، «مطالعات آمایش استان».
۲۲. سرلک، سیامک، (۱۳۸۳)، «طرح جامع پژوهش‌های باستان‌شناسی قلی درویش - قم».
۲۳. شریعت، محمود، (نامشخص)، «بررسی اثرات زیست‌محیطی آلودگی هوا ناشی از نیروگاه حرارتی قم».
۲۴. صنعتی، محمدرضا (نامشخص)، «اثر اقتصادی - اجتماعی وقف (نمونه قم)»، وزارت امور اقتصادی و دارایی.
۲۵. علیخانی، امیر، (۱۳۹۱)، «مطالعه امکان‌سنجی، ضرورت‌ها و راه‌حل‌های انتقال آب از سایر حوضه‌ها به استان قم برای تأمین آب بخش‌های مختلف»، شرکت سهامی آب منطقه‌ای قم.
۲۶. کاوسی، عمار، (۱۳۸۳)، «طرح جامع پژوهش‌های باستان‌شناسی تپه صرم - قم».
۲۷. محمدجانی، اسماعیل و همکاران، (نامشخص)، «بررسی و تعیین مقیاس نابرابری و ضریب جینی در استان قم»، سازمان مدیریت و برنامه‌ریزی استان قم.
۲۸. محمدی ترکمانی، احسان، (۱۳۹۲)، «تدوین طرح آمایش ورزش استان قم».
۲۹. نواندیش، ابنیه، (۱۳۹۲)، «طرح جامع - تفضیلی شهر کهک».
۳۰. وزارت مسکن و شهرسازی، (۱۳۸۴)، «طرح جامع شهر قم با رویکرد ساختاری - راهبردی قم».
۳۱. وزارت راه و شهرسازی، (۱۳۹۰)، «طرح جامع شهر قنات».
۳۲. وزارت راه و شهرسازی، (۱۳۹۲)، «طرح جامع - تفضیلی شهر دستجرد».
۳۳. وزارت راه و شهرسازی، (۱۳۹۳)، «طرح تهیه الگوی خانه مطلوب با هدف ساماندهی الگوی مسکن در قم».
۳۴. وزارت راه و شهرسازی، (۱۳۹۲)، «طرح جامع - تفضیلی شهر جعفریه».
۳۵. وزارت مسکن و شهرسازی، (۱۳۷۸)، «توسعه منفصل شهر قم».
۳۶. وزارت مسکن و شهرسازی، (۱۳۸۷)، «مکان جدید برای شهر جدید قم».
۳۷. وزارت مسکن و شهرسازی، (۱۳۸۸)، «طرح توسعه منطقه ویژه اقتصادی سلفچگان».
۳۸. وزارت مسکن و شهرسازی، (۱۳۶۲)، «طرح تجدید نظر در طرح جامع قم».
۳۹. وزارت مسکن و شهرسازی، (۱۳۶۵)، «طرح جامع قم».
۴۰. وزارت مسکن و شهرسازی، (۱۳۶۸)، «طرح توسعه و عمران و حوزه نفوذ شهر قم».
۴۱. وزارت مسکن و شهرسازی، (۱۳۷۶)، «بررسی اقتصادی استفاده از سیستم Tilting در مسیر تهران - اصفهان و تهران - قم (دوخطه) قم - باد - اصفهان (یکخطه)».
۴۲. وزارت مسکن و شهرسازی، (۱۳۷۸)، «طرح توسعه و عمران شهرستان قم».
۴۳. وزارت مسکن و شهرسازی، (۱۳۷۹)، «ارزیابی کالبدی شهر قم (قم و شهر مطلوب)».
۴۴. وزارت مسکن و شهرسازی، (۱۳۷۹)، «طرح مکانیابی شهر جدید مکانیابی جنداب - سلفچگان».
۴۵. وزارت مسکن و شهرسازی، (۱۳۸۰)، «طرح پیشنهادی حرم تا حرم شهر قم».
۴۶. وزارت مسکن و شهرسازی، (۱۳۸۴)، «طرح ساختاری راهبردی شهر قم».
۴۷. وزارت مسکن و شهرسازی، (۱۳۸۷)، «تجدید نظر در طرح بهسازی و نوسازی اطراف حرم مطهر و مرکز شهر قم».
۴۸. وزارت مسکن و شهرسازی، (۱۳۸۷)، «طرح مکانیابی شهر جدید در محدوده استان قم».
۴۹. وزارت مسکن و شهرسازی، (۱۳۹۴)، «طرح جامع - تفصیلی شهر سلفچگان».

## ۲۱. کردستان

## ۲۱-۱. مقالات

۱. ابراهیم‌زاده، عیسی، ایزدی، یگانه، کهزادی، سالار (۱۳۹۴)، «برنامه‌ریزی راهبردی توسعه پایدار اکوتوریسم با بهره‌گیری از مدل تلفیقی ANP و SWOT مطالعه موردی: استان کردستان»، مجله آمایش جغرافیایی فضا (فصلنامه دانشگاه گلستان)، سال ششم، شماره مسلسل پانزدهم.
۲. امینی، عطا، حیدری، رنگین، حسینی، مجید، جلالی، نادر (۱۳۹۵)، «نقش منابع آب در آمایش سرزمین حوضه تلوار در استان کردستان»، مجله مهندسی و مدیریت آبخیز، سال هشتم، شماره ۳.
۳. ایران‌دوست، کیومرث، رازپور، مهدی (۱۳۹۱)، «سطح‌بندی سکونتگاه‌های حوزه‌نفوذ بلافصل شهر سنندج و تعیین مراکز اصلی و فرعی خدماتی در راستای بهبود رابطه شهر و روستا و توسعه منطقه‌ای»، دومین همایش ملی راهکارهای توسعه اقتصادی با محوریت برنامه‌ریزی منطقه‌ای.
۴. ایران‌دوست، کیومرث، علیزاده، هوشمند، تولایی، روح‌اله (۱۳۹۲)، «مقایسه تطبیقی و تحلیل سطوح توسعه‌یافتگی مناطق روستایی در سال‌های ۱۳۷۵ و ۱۳۸۵ با استفاده از تحلیل عاملی و خوشه‌ای (نمونه موردی: استان کردستان)»، مسکن و محیط روستا، شماره ۱۴۴.
۵. تقدیسی، احمد، جمینی، داود، جمشیدی، علیرضا، آریان‌پور، آزاد (۱۳۹۲)، «تحلیل فضایی و سطح‌بندی نواحی روستایی منطقه اورامانات براساس شاخص‌های اشتغال»، برنامه‌ریزی فضایی (جغرافیا)، سال سوم، شماره ۲.
۶. تکیه‌خواه، جاهد، نجفی، اکبر، اصغری، آزاد (۱۳۹۴)، «تدوین استراتژی توسعه طبیعت‌گردی براساس تحلیل SWOT و فرایند تحلیل شبکه‌ای (ANP) مطالعه موردی (پارک جنگلی آبیدر در شهر سنندج)»، «گردشگری شهری» تابستان ۱۳۹۴، دوره دوم، شماره ۲.
۷. خیرالدین، رضا، رازپور، مهدی (۱۳۹۵)، «بررسی و تحلیل چالش‌های پایداری توسعه فضایی در شهر مرزی بانه»، نشریه پژوهش و برنامه‌ریزی شهری، سال هفتم، شماره بیست و پنجم.
۸. خیرالدین، رضا، رازپور، مهدی (۱۳۹۳)، «بررسی پیامدهای اقتصادی غیررسمی و توریسم تجاری بر تحولات کالبدی فضایی شهرستان مرزی بانه؛ رویکرد تحلیل استراتژیک فضایی چند مقیاسی»، مطالعات و پژوهش‌های شهری و منطقه‌ای، سال پنجم، شماره ۲۰.
۹. داداش‌پور، هاشم، ده‌جانی، مهدی (۱۳۹۴)، «شناسایی و اولویت‌بندی عوامل ریشه‌ای تأثیرگذار در ارتقای رقابت‌پذیری منطقه‌ای مورد مطالعاتی: استان کردستان»، فصلنامه برنامه‌ریزی منطقه‌ای، سال پنجم، شمار ۱۹.
۱۰. دانش‌مهر، حسین، کریمی، علیرضا، صفری، وریا (۱۳۹۱)، «بررسی نقش طبیعت‌گردی و آثار آن در توسعه مناطق روستایی با استفاده از مدل تحلیلی SWOT (مطالعه موردی: روستای اورامان تخت)»، پژوهش‌های روستایی، سال سوم، شماره سوم.
۱۱. رحمانیانی، مولود، رحمانیانی، هوشیار (۱۳۹۰)، «ارزیابی پایانه صادراتی در توسعه صادرات استان کردستان»، بررسی‌های بازرگانی، شماره ۵۰.
۱۲. رحیمی کاکه‌چوب، آرمان، عیسی‌لو، علی‌اصغر، محمدیان مصمم، حسن، رحمتی، اکبر (۱۳۹۲)، «بررسی عوامل مؤثر بر قیمت مسکن شهری با استفاده از مدل هدانیک قیمت؛ (نمونه موردی: منطقه دو شهر سنندج)»، اقتصاد و مدیریت شهری، سال اول، شماره ۳.
۱۳. زرقانی، سیدهدادی، مهدی‌زاده، صباح، اعظمی، هادی (۱۳۹۱)، «تحلیل بازتاب‌های سیاسی- فضایی بازارچه‌های مرزی (نمونه موردی بازارچه مرزی باشماق مریوان)»، برنامه‌ریزی و آمایش فضا، بهار ۱۳۹۱، دوره شانزدهم، شماره ۱.
۱۴. زنگی‌آبادی، علی، احمدیان، مهدی، کرمی، محمد (۱۳۹۳)، «تحلیل فضایی شاخص‌های توسعه منطقه‌ای با بهره‌گیری تلفیقی از تکنیک‌های تصمیم‌گیری چند شاخصه، مورد پژوهش: استان کردستان»، فصلنامه پژوهش‌های بوم‌شناسی شهری، دوره پنجم، شماره ۱، پیاپی ۹.



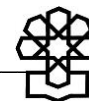
۱۵. شریفی، صلاح (۱۳۸۹)، «نقد و شناخت شناسی طرح سند آمایش استان کردستان در سال ۱۳۹۰ براساس مدل تحلیلی SWOT»، اندیشه جغرافیایی، سال چهارم، شماره ۸.
۱۶. شریفی، محمدمبین، خالدی، کوهسار (۱۳۸۸)، «اندازه‌گیری و تحلیل سطح توسعه مناطق روستایی در استان کردستان با استفاده از روش‌های تحلیل عاملی و تاکسونومی عددی»، اقتصاد کشاورزی و توسعه، پاییز ۱۳۸۸، شماره ۶۷.
۱۷. شماعتی، علی، احمدی، باقر (۱۹۵)، «تحلیل فضایی سطوح توسعه‌یافتگی شهرستان‌های استان کردستان»، آمایش جغرافیایی فضا، شماره ۲۰.
۱۸. عینالی، جمشید، جعفری، غلامحسین، تبیره، اسماعیل (۱۳۹۳)، «ارزیابی نقش اکوتوریسم در توسعه مناطق روستایی (مطالعه‌ی موردی: دهستان اورامان‌تخت-شهرستان سروآباد)».
۱۹. فرجی‌راد، خدر، محمدپور، علی، قربانی‌نژاد، ربیاز (۱۳۹۲)، «تبیین جریان‌ات مناطق میان‌مرزی و اثرات آن بر توسعه منطقه‌ای (مطالعه موردی: منطقه میان‌مرزی بانه)»، اطلاعات جغرافیایی، تابستان ۱۳۹۲، شماره ۸۶.
۲۰. قرخلو، مهدی، سلیمانی، هادی، احمدتوره، واحد، زاهدی، جاوید (۱۳۹۱)، «تحلیلی بر روند تحولات شاخص‌های توسعه در شهرستان‌های استان کردستان»، دومین همایش ملی راهکارهای توسعه اقتصادی با محوریت برنامه‌ریزی منطقه‌ای.
۲۱. قنبری، محمدرضا (۱۳۸۹)، «اثر توسعه ساختار بر افزایش صادرات توت فرنگی استان کردستان»، اقتصاد کشاورزی و توسعه، سال هجدهم، شماره ۶۹.
۲۲. کردوانی، پرویز، شریفی، صلاح (۱۳۹۱)، «میزان توسعه‌یافتگی در دهستان‌های شهرستان مریوان: مطالعه موردی بخش مرکزی»، روستا و توسعه، سال پانزدهم، شماره ۳.
۲۳. کیانمهر، محمدولی (۱۳۷۳)، «نقش روش‌های تعاونی در توسعه استان کردستان»، تعاون، شماره ۴۱.
۲۴. کریمی، آرام، پورطاهری، مهدی، احمدی، حسن (۱۳۹۶)، «تحلیل سازمان فضایی و سطح‌بندی نظام شهری استان کردستان و ارائه الگوی توسعه نظام شهری»، مطالعات محیطی هفت حصار، شماره ۱۹، سال ششم.
۲۵. محمدی، سعدی، رستمی، شاه‌بختی، طالشی، مصطفی، سلطانی مقدس، ریحانه (۱۳۹۵)، «نقش عوامل طبیعی در ناپایداری سکونتگاه‌های روستایی در منطقه کوهستانی و پاکوهی زاگرس مطالعه موردی: روستاهای شهرستان‌های مریوان و سروآباد»، جغرافیا و توسعه، شماره ۴۳.
۲۶. نصرتی، حمیدرضا، هاشمی، سیدمصطفی (۱۳۹۳)، «تبیین رابطه میان توسعه و امنیت در مناطق مرزی (مطالعه موردی: منطقه مرزی بانه)»، همایش ملی مرزن‌نشینی توسعه پایدار و فرصت‌های سرمایه‌گذاری.
۲۷. هدایتی، سیدهاشم (۱۳۷۳)، «زمینه‌های گسترش تعاونی‌ها و نقش آن در توسعه کردستان»، فصلنامه تعاون، شماره ۴۲.
۲۸. خیرالدین، رضا، رازپور، مهدی (۱۳۹۳)، «بررسی پیامدهای اقتصادی غیر رسمی و توریسم تجاری بر تحولات کالبدی فضایی شهرستان مرزی بانه؛ رویکرد تحلیل استراتژیک فضایی چند مقیاسی»، مطالعات و پژوهش‌های شهری و منطقه‌ای، سال پنجم، شماره ۲۰.
۲۹. ویسی، فرزاد، داستوار، عدنان (۱۳۹۵)، «ارزیابی نقش بازارچه‌های مشترک مرزی در توسعه پس‌کرانه‌های روستایی؛ مطالعه موردی: بازارچه‌های پیران و دره وران مریوان»، علوم و فنون مرزی، سال ۷، شماره ۱.
۳۰. کریمی، فرزاد، احمدوند، مصطفی، کریمی، فرشاد (۱۳۹۱)، «سنجش درجه اثرگذاری کارخانه ذوب آهن کردستان بر توسعه نواحی روستایی پیرامون»، پژوهش‌های روستایی، سال ۳، شماره ۳.
۳۱. جعفری، غلامحسین، کریمی، ستار (۱۳۸۸)، «مکانیابی دهکده‌های گردشگری با استفاده از سیستم اطلاعات جغرافیایی (GIS) مطالعه موردی: دریاچه زریوار شهرستان مریوان»، اندیشه جغرافیایی، شماره ۶.
۳۲. شریفی، صلاح (۱۳۸۹)، «نقد و شناخت شناسی طرح سند آمایش استان کردستان در سال ۱۳۹۰ براساس مدل تحلیلی SWOT»، اندیشه جغرافیایی، شماره ۸.
۳۳. موسوی، میرنجم، ویسیان، محمد، خلیفی پور، حکیمه (۱۳۹۵)، «اولویت‌بندی راهبردهای امنیت پایدار در آمایش مناطق مرزی (مطالعه موردی: استان کردستان)»، جغرافیای سیاسی، شماره ۴.

## ۲۱-۲. پایان‌نامه

۳۴. احمدی، محمد صالح (۱۳۸۷)، «تأثیر گردشگری بر توسعه ناحیه‌ای اورامانات»، پایان‌نامه کارشناسی‌ارشد، دانشگاه سیستان و بلوچستان.
۳۵. امجدی، زهرا (۱۳۹۵)، «شناسایی عوامل کلیدی مؤثر در توسعه منطقه‌ای با رویکرد آینده‌نگاری (مطالعه موردی: استان کردستان)»، پایان‌نامه کارشناسی‌ارشد، دانشگاه تبریز - دانشکده جغرافیا و برنامه‌ریزی.
۳۶. پزشکیان، هیوا (۱۳۹۳)، «بررسی تمرکزگرایی و تعادل منطقه‌ای در استان کردستان»، کارشناسی‌ارشد، دانشکده علوم اجتماعی، دانشگاه علامه طباطبایی.
۳۷. پورحسین، حمید (۱۳۸۸)، «ظرفیت‌سازی مطابق سیاست شهرهای متوسط در چهارچوب توسعه راهبردی منطقه‌ای نمونه موردی: شهرستان مرند (شهرستان مرند)»، پایان‌نامه کارشناسی‌ارشد، دانشگاه شهید بهشتی - دانشکده معماری و شهرسازی.
۳۸. حیدری، مهدی (۱۳۹۵)، «ارزیابی وضعیت پایداری توسعه منطقه شهری سنندج بر مبنای ردپای اکولوژیک (EF)»، کارشناسی‌ارشد، دانشکده علوم اجتماعی، دانشگاه علامه طباطبایی.
۳۹. خدمتگزار، کیوان (۱۳۹۱)، «تکوین و توسعه شهر سروآباد و پیامدهای آن در منطقه»، پایان‌نامه کارشناسی‌ارشد، دانشگاه پیام نور استان تهران، دانشکده علوم اجتماعی.
۴۰. فرجی، فاروق (۱۳۹۲)، «عوامل مؤثر در شکل‌گیری پیوندهای روستایی - شهری مورد: (بخش مرکزی شهرستان سروآباد)»، پایان‌نامه کارشناسی‌ارشد، دانشگاه تربیت معلم تهران، دانشکده جغرافیا.
۴۱. قاجری، نعمت (۱۳۸۸)، «بررسی عوامل مؤثر بر توسعه فیزیکی-کالبدی شهر بوکان»، پایان‌نامه کارشناسی‌ارشد، دانشگاه تبریز.
۴۲. کریمی، آرام (۱۳۹۴)، «تحلیل سازمان فضایی توسعه سکونتگاه‌های شهری استان کردستان»، پایان‌نامه کارشناسی‌ارشد، دانشگاه تربیت مدرس، دانشکده ادبیات و علوم انسانی.
۴۳. مهدی‌زاد، صباح (۱۳۸۹)، «تحلیل بازتاب‌های سیاسی - فضایی بازارچه‌های مرزی (نمونه موردی: بازارچه مرزی باشماق مریوان)»، پایان‌نامه کارشناسی‌ارشد، دانشگاه فردوسی مشهد، دانشکده ادبیات و علوم انسانی.
۴۴. ویسی، اکبر (۱۳۸۹)، «بررسی عوامل عمده مؤثر بر نابرابری‌های توسعه منطقه‌ای استان کردستان طی سال‌های ۱۳۷۵-۱۳۸۵»، کارشناسی‌ارشد، دانشکده علوم اجتماعی، دانشگاه علامه طباطبایی.

## ۲۱-۳. طرح

۴۵. احمدی‌زر، فردین، (۱۳۹۲)، «آسیب‌شناسی واحدهای صنعتی استان کردستان و ارائه راهکارهای عملیاتی رفع معضلات»، وزارت علوم، تحقیقات و فناوری، دانشگاه کردستان.
۴۶. اداره کل آموزش و پرورش استان کردستان، (۱۳۷۱)، «برنامه پنج‌ساله دوم آموزش و پرورش استان کردستان».
۴۷. اسماعیل سرخ، جعفر، (۱۳۷۱)، «بررسی میزان نابرابری در دستیابی به فرصت‌های آموزشی استان کردستان جهت یافتن راه‌حل‌های اجرایی برای دستیابی به فرصت‌های متعادل»، اداره کل آموزش و پرورش استان کردستان.
۴۸. امینی، عطا، (۱۳۹۱)، «تدوین مدل جامع مدیریت منابع آب‌های سطحی استان - حوزه سیروان»، مرکز تحقیقات کشاورزی و منابع طبیعی کردستان.
۴۹. انوشیروانی، احمد، (۱۳۵۵)، بررسی وضع مهاجرت در روستاهای شهرستان سقز»، وزارت تعاون و امور روستاها.
۵۰. توپچی، بهروز، (۱۳۹۲)، «سند توسعه صنایع تبدیلی کشاورزی در استان کردستان»، وزارت علوم، تحقیقات و فناوری، دانشگاه کردستان.
۵۱. جاویدفر، جعفر، (۱۳۵۵)، «گزارش اجمالی پیرامون سیمای اقتصادی و اجتماعی استان‌های کرمانشاهان، کردستان و ایلام در سال ۱۳۵۵»، سازمان برنامه و بودجه.
۵۲. جزیره‌ای، حسین، (نامشخص)، «طرح مقدماتی برای بهبود وضع کشاورزی و دامداری مناطق کرمانشاهان، کردستان و آذربایجان غربی».
۵۳. چپی، کامران، (۱۳۹۲)، «تدوین نقشه جامع پهنه‌بندی خطر حرکت‌های توده‌ای استان کردستان به‌منظور شناسایی



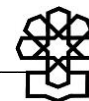
- مناطق خطرناک و مدیریت توسعه اقتصادی اراضی»، وزارت علوم، تحقیقات و فناوری، دانشگاه کردستان.
۵۴. حبیبی، کیومرث، (۱۳۹۲)، «استراتژی توسعه شهری در شهرهای میانه اندام کردستان (قروه و مریوان)»، وزارت علوم، تحقیقات و فناوری، دانشگاه کردستان.
۵۵. خیرالدین، رضا، (۱۳۹۲)، «بررسی پیامدهای اقتصاد غیررسمی مرزی بر تحولات کالبدی- فضایی شهرستان مرزی بانه؛ راهکارها و برنامه‌ها در راستای ایجاد توسعه پایدار منطقه‌ای»، وزارت علوم، تحقیقات و فناوری، دانشگاه کردستان.
۵۶. دارند، محمد، (۱۳۹۲)، «واکاوی و پهنه‌بندی تغییرات نمایه‌های اقلیم کشاورزی ناشی از تغییر اقلیم در استان کردستان جهت توسعه فعالیت‌های کشاورزی»، وزارت علوم، تحقیقات و فناوری، دانشگاه کردستان.
۵۷. دبیرخانه شورایعالی شهرسازی و معماری ایران، (۱۳۴۹)، «طرح جامع شهر شاپور».
۵۸. سازمان صنایع کوچک ایران، (۱۳۵۸)، «بررسی امکانات توسعه صنعتی و اقتصادی استان کردستان»، مدیریت توسعه صنعتی و اقتصادی.
۵۹. سازمان مدیریت و برنامه‌ریزی استان کردستان، (۱۳۵۵)، «آمایش استان از دیدگاه استراتژی درازمدت آمایش سرزمین».
۶۰. سازمان مدیریت و برنامه‌ریزی استان کردستان، (۱۳۶۳)، «مطالعات آمایش سرزمین چارچوب نظری توسعه».
۶۱. سازمان مسکن و شهرسازی استان کردستان، (نامشخص)، «طرح مکانیابی اسکان جمعیت در افق سال ۱۳۹۰ استان کردستان».
۶۲. سلطان‌پناه، هیرش، (نامشخص)، «یک مدل جدید برای برنامه‌ریزی و درجه توسعه‌یافتگی در بخش صنعت-مورد استان کردستان»، دانشگاه کردستان.
۶۳. سلطانیان، شریف، (۱۳۹۲)، «آینده‌پژوهی وضعیت فرهنگی-اجتماعی جامعه استان کردستان در افق ۱۴۰۴ با تأکید بر روندها و گرایش‌های نوپذیری در سال ۱۳۹۳»، وزارت علوم، تحقیقات و فناوری، دانشگاه کردستان.
۶۴. شیرانی، ابراهیم، (۱۳۷۵)، «استفاده از باد جهت تولید انرژی در استان کردستان»، سازمان پژوهش‌های علمی و صنعتی ایران.
۶۵. گروسی، عباس عبدالله، (نامشخص)، «مطالعات جامع توسعه اجتماعی، اقتصادی استان کردستان»، سازمان برنامه و بودجه استان کردستان.
۶۶. مرکز مطالعات و تحقیقات شهرسازی و معماری ایران، (۱۳۸۴)، «طرح کالبدی منطقه زاگرس».
۶۷. نامشخص، (۱۳۵۱)، «بررسی وضع صنایع دستی استان کردستان».
۶۸. وزارت امور اقتصادی و دارایی، (۱۳۵۱)، «اقدامات انجام شده در سال ۱۳۵۰ و برنامه‌های مرکز صنایع دستی در سال ۱۳۵۱ در مناطق آذربایجان غربی، کرمانشاهان، کردستان، ایلام و پشتکوه خوزستان».
۶۹. وزارت آبادانی و مسکن، (۱۳۴۵)، «طرح جامع کامیاران».
۷۰. وزارت آبادانی و مسکن، (۱۳۴۹)، «طرح جامع شهر قروه».
۷۱. وزارت آبادانی و مسکن، (۱۳۵۱)، «طرح جامع مریوان».
۷۲. وزارت آبادانی و مسکن، (۱۳۵۴)، «طرح جامع شهر سنندج».
۷۳. وزارت راه و شهرسازی، (۱۳۹۰)، «طرح جامع ناحیه مرکزی و جنوبی استان کردستان».
۷۴. وزارت راه و شهرسازی، (۱۳۹۱)، «طرح جامع و تفصیلی شهر دزج».
۷۵. وزارت راه و شهرسازی، (۱۳۹۱)، «طرح جامع و تفصیلی شهر دلیبران».
۷۶. وزارت راه و شهرسازی، (۱۳۹۱)، «طرح جامع و تفصیلی شهر سریش‌آباد».
۷۷. وزارت راه و شهرسازی، (۱۳۹۲)، «طرح جامع- تفصیلی شهر صاحب».
۷۸. وزارت راه و شهرسازی، (۱۳۹۲)، «طرح جامع- تفصیلی شهر زرینه».
۷۹. وزارت راه و شهرسازی، (۱۳۹۲)، «طرح جامع-تفصیلی شهر موچش».
۸۰. وزارت راه و شهرسازی، (نامشخص)، «طرح توسعه شهری شهر سردشت».

۸۱. وزارت راه و شهرسازی، (نامشخص)، «طرح توسعه و عمران شهر سرو آباد».
۸۲. وزارت مسکن و شهرسازی، (۱۳۶۷)، «طرح توسعه و عمران و حوزه نفوذ شهر سقز».
۸۳. وزارت مسکن و شهرسازی، (۱۳۶۷)، «طرح توسعه و عمران و حوزه نفوذ و تفصیلی شهر بانه».
۸۴. وزارت مسکن و شهرسازی، (۱۳۶۷)، «طرح توسعه و عمران، حوزه نفوذ و تفصیلی شهر مریوان».
۸۵. وزارت مسکن و شهرسازی، (۱۳۶۷)، «طرح جامع جدید سنندج».
۸۶. وزارت مسکن و شهرسازی، (۱۳۶۹)، «طرح توسعه و عمران و حوزه نفوذ شهر بیجار».
۸۷. وزارت مسکن و شهرسازی، (۱۳۶۹)، «طرح توسعه و عمران، حوزه نفوذ و تفصیلی شهر قروه».
۸۸. وزارت مسکن و شهرسازی، (۱۳۷۸)، «طرح جامع شهر سقز».
۸۹. وزارت مسکن و شهرسازی، (۱۳۷۸)، «طرح جامع شهر کامیاران».
۹۰. وزارت مسکن و شهرسازی، (۱۳۸۰)، «طرح جامع شهرستان بانه».
۹۱. وزارت مسکن و شهرسازی، (۱۳۸۲)، «طرح جامع شهر سقز».
۹۲. وزارت مسکن و شهرسازی، (۱۳۸۵)، «طرح توسعه و عمران شهر سنندج».
۹۳. وزارت مسکن و شهرسازی، (۱۳۸۵)، «طرح جامع شهر کامیاران».
۹۴. وزارت مسکن و شهرسازی، (۱۳۸۶)، «طرح جامع شهر بانه».
۹۵. وزارت مسکن و شهرسازی، (۱۳۸۶)، «طرح جامع شهر دیواندره».
۹۶. وزارت مسکن و شهرسازی، (۱۳۸۶)، «طرح جامع شهر قروه».
۹۷. وزارت مسکن و شهرسازی، (۱۳۸۷)، «طرح جامع شهر سروآباد».
۹۸. وزارت مسکن و شهرسازی، (۱۳۸۸)، «طرح جامع شهر بیجار».
۹۹. وزارت مسکن و شهرسازی، (۱۳۸۸)، «طرح جامع شهر دهگلان».
۱۰۰. وزارت راه و شهرسازی، (۱۳۹۰)، «طرح توسعه و عمران ناحیه سنندج».
۱۰۱. وزارت راه و شهرسازی، (۱۳۹۱)، «طرح جامع - تفصیلی شهر زرینه».
۱۰۲. وزارت راه و شهرسازی، (۱۳۹۱)، «طرح جامع شهر دزج».
۱۰۳. وزارت راه و شهرسازی، (۱۳۹۱)، «طرح جامع شهر دلبران».
۱۰۴. وزارت راه و شهرسازی، (۱۳۹۱)، «طرح جامع شهر سریش آباد».
۱۰۵. وزارت راه و شهرسازی، (۱۳۹۱)، «طرح جامع شهر صاحب».
۱۰۶. وزارت راه و شهرسازی، (۱۳۹۲)، «طرح جامع - تفصیلی شهر شویشه».
۱۰۷. وزارت راه و شهرسازی، (۱۳۹۲)، «طرح جامع - تفصیلی شهر کانی سور».
۱۰۸. وزارت راه و شهرسازی، (۱۳۹۲)، «طرح جامع شهر بابارشانی».
۱۰۹. وزارت راه و شهرسازی، (۱۳۹۲)، «طرح جامع - تفصیلی شهر یاسو کند».
۱۱۰. وزارت راه و شهرسازی، (۱۳۹۳)، «طرح جامع - تفصیلی شهر بلبان آباد».
۱۱۱. وزارت راه و شهرسازی، (۱۳۹۳)، «طرح جامع شهر کانی دینار».
۱۱۲. وزارت راه و شهرسازی، (۱۳۹۳)، «گزارش کانال انتقال آب رودخانه سیروان در غرب کشور».
۱۱۳. وزارت راه و شهرسازی، (۱۳۹۴)، «طرح جامع شهر بوئین سفلی».

## ۲۲. کرمان

### ۲۲-۱. مقالات

۱. امیدوار، کمال، شمس‌الدینی فرد، مرضیه، (۱۳۹۴) «تعیین نواحی پایدار آب و هوایی استان کرمان با استفاده از روش‌های آماری چند متغیره»، جغرافیا و پایداری محیط، شماره ۱۵.
۲. پوراحمد، احمد، تجلی، محمدحسین (۱۳۷۹)، «نقش توان‌های توریستی در توسعه اقتصادی شهر کرمان»، دانشکده ادبیات و علوم انسانی دانشگاه تهران، شماره ۱۵۵.



۳. جعفرزاده، فروزنده، حسنی، فاضیه (۱۳۷۸)، «نگاهی به علل و عوامل و گرایش به قاچاق در منطقه آورتین در شهرستان کهنوج»، سومین همایش ملی بررسی پدیده قاچاق کالا و راه‌های پیشگیری از آن.
۴. خاندان، نسرین (۱۳۸۴)، «گزارش شش ماهه بورس منطقه‌ای کرمان از افتتاح تا پایان ۱۳۸۳»، مجله اقتصادی، سال ۵، شماره ۴۹ و ۵۰.
۵. سلیمانی‌ماهانی، محمدحسین، غیائی‌نژاد، حسین (۱۳۷۹)، «بررسی و شناخت اثرات توسعه بر محیط‌زیست شهرستان زرنده»، همایش منطقه‌ای توسعه پایدار در زیست بوم‌های بیابانی.
۶. شاداب‌فر، الهام (۱۳۹۲)، «نقش گردشگری‌پذیری در توسعه مناطق کمتر توسعه یافته و محروم»، چهارمین همایش منطقه‌ای چالشها و راهکارهای توسعه در مناطق محروم.
۷. صداقت، مهدی، مهرنیا، رضا، برزگر، صادق، زنگی‌آبادی، محمدعلی (۱۳۹۵)، «تأثیر مخاطره‌آمیز کاهش سطح تاغزارهای اطراف شهر کرمان بر تشکیل کانون‌های ریزگرد»، دانش مخاطرات، دوره سوم، شماره ۳.
۸. عبداللهی عزت‌آبادی، محمد (۱۳۹۳)، «بررسی تمایل به مشارکت پسته کاران استان کرمان در طرح توسعه موزون کشت پسته در کشور»، اقتصاد کشاورزی و توسعه سال بیست و دوم تابستان ۱۳۹۳، شماره ۸۶.
۹. علی‌اکبری، اسماعیل، طالشی، مصطفی، حاج امینی، نیره (۱۳۹۴)، «نقش اقتصاد محلی در جریان مازاد و بازساخت نظام شبکه منطقه‌ای مورد: استان کرمان»، اقتصاد فضا و توسعه روستایی، سال چهارم، شماره ۳ (پیاپی ۱۳).
۱۰. غضنفرپور، حسین (۱۳۹۳)، «تحلیل فضایی میزان برخورداری از فناوری اطلاعات و ارتباطات در استان کرمان»، آمایش محیط، بهار ۱۳۹۳، سال ششم، شماره ۲۴.
۱۱. مقدس جعفری، محمدحسن، خواجوی‌زاده، بتول (۱۳۸۹)، «بررسی گرایش به باورهای فرهنگی مانع توسعه (مورد مطالعه شهر کرمان)»، توسعه و سرمایه، سال سوم، شماره ۶.
۱۲. نامشخص، (۱۳۸۷)، «گزارش: از محل اعتبارات توازن منطقه‌ای انجام می‌شود: اختصاص یکصد میلیارد ریال برای تکمیل پروژه‌های نیمه تمام کرمان»، هفته نامه برنامه، شماره ۲۸۰.
۱۳. نامشخص، (۱۳۸۹)، «بررسی سهم و نقش صنایع دستی در روند توسعه اقتصادی-اجتماعی»، اطلاعات سیاسی و اقتصادی، شماره ۹.

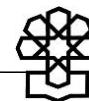
## ۲-۲۲. پایان نامه

۱۴. سیدمحمدی اناری، (۱۳۹۳)، «ارزیابی سیاست‌ها و برنامه‌های توسعه مناطق محروم (۹۱-۸۴)، استان کرمان، (منوجان، عنبرآباد، کهنوج)»، کارشناسی‌ارشد، دانشکده علوم اجتماعی، دانشگاه علامه طباطبایی.
۱۵. فرهی، وفادار (۱۳۸۷)، «تحلیل چالش‌های تقسیمات کشوری و راهبردهای آن، ارائه راهبردها با گرایش برنامه‌ریزی توسعه فضایی کشور، نمونه موردی: استان کرمان»، کارشناسی‌ارشد، دانشکده معماری و شهرسازی، دانشگاه شهید بهشتی.
۱۶. قصاب‌پور، علیرضا (۱۳۹۰)، «رتبه‌بندی توسعه‌یافتگی شهرستان‌های استان کرمان با استفاده از منطق فازی»، پایان‌نامه کارشناسی‌ارشد، دانشگاه شهید باهنر کرمان.
۱۷. نعمتی، منصور (۱۳۹۱)، «نقش شهرهای میانی در توسعه ناحیه‌ای جنوب استان کرمان (مطالعه موردی: شهر جیرفت)»، کارشناسی‌ارشد، دانشگاه پیام‌نور غرب تهران.

## ۳-۲۲. طرح

۱۸. اداره کل میراث فرهنگی، صنایع دستی و گردشگری استان کرمان، (۱۳۹۲)، «طرح پژوهشی امکان‌سنجی و مکان‌یابی احداث هتل، مسافرخانه، و اقامتگاه‌های بوم‌گردی در استان کرمان».
۱۹. جلائی، عبدالحمید، (۱۳۷۴)، «راه‌های توسعه توریسم در استان کرمان».
۲۰. دانشکده علوم، (نامشخص)، «بررسی اثرات زیست‌محیطی معادن مهم مورد بهره‌برداری در استان کرمان».
۲۱. دانشگاه شهید باهنر کرمان، (۱۳۷۴)، «تعیین اندازه بهینه اراضی کشاورزی در شهرستان کرمان».
۲۲. سازمان برنامه و بودجه استان کرمان، (۱۳۷۴)، «طرح جامع مطالعات توسعه اجتماعی-اقتصادی استان کرمان».
۲۳. سازمان برنامه و بودجه، (۱۳۵۵)، «آمایش استان از دیدگاه استراتژی درازمدت آمایش سرزمین».

۲۴. سازمان برنامه و بودجه، (۱۳۶۳)، «مطالعات آمایش سرزمین چارچوب نظری توسعه».
۲۵. سازمان برنامه و بودجه، (۱۳۸۶)، «مطالعات آمایش استان».
۲۶. سازمان پژوهش‌های علمی و صنعتی ایران، (نامشخص)، «بررسی امکانات استفاده صنعتی از منابع رس و شیل در کرمان».
۲۷. سازمان برنامه و بودجه، دفتر برنامه و بودجه کرمان، (نامشخص)، «مقدمه‌ای بر مسائل توسعه اقتصادی-اجتماعی استان کرمان».
۲۸. سازمان ملی رفاه خانواده، (نامشخص)، «بررسی و شناخت وضع اجتماعی اقتصاد بهداشتی و ساختمان دموگرافیک و نیازمندی‌های ساکنین منطقه خندق قلعه محمودخان».
۲۹. صندوق توسعه کشاورزی ایران، (نامشخص)، «طرح شماره ۲۵: احیای باغ مرکبات- شهرستان بزم استان کرمان».
۳۰. گروه مطالعات آمایش سرزمین، سازمان برنامه و بودجه استان کرمان، (۱۳۶۷)، «نظریه پایه توسعه استان کرمان».
۳۱. وزارت امور اقتصادی و دارایی اداره کل امور اقتصادی و دارایی استان کرمان، (نامشخص)، «گزارش اقتصادی استان کرمان».
۳۲. وزارت آبادانی و مسکن، (۱۳۴۴)، «طرح منطقه‌ای سبزواران و جیرفت».
۳۳. وزارت آبادانی و مسکن، (۱۳۴۴)، «طرح جامع ناحیه غرب کرمان (سیرجان)».
۳۴. وزارت راه و شهرسازی، (۱۳۹۰)، «طرح جامع- تفضیلی شهر نرماشیر».
۳۵. وزارت راه و شهرسازی، (۱۳۹۱)، «طرح توسعه و عمران (جامع) شهر بزنجان».
۳۶. وزارت راه و شهرسازی، (۱۳۹۱)، «طرح توسعه و عمران (جامع) شهر راین».
۳۷. وزارت راه و شهرسازی، (۱۳۹۱)، «طرح توسعه و عمران (جامع) شهر نگار».
۳۸. وزارت راه و شهرسازی، (۱۳۹۱)، «طرح جامع- تفضیلی شهر امین شهر».
۳۹. وزارت راه و شهرسازی، (۱۳۹۱)، «طرح جامع- تفضیلی شهر سنخواست».
۴۰. وزارت راه و شهرسازی، (۱۳۹۱)، «طرح جامع تفضیلی شهر مس سرچشمه».
۴۱. وزارت راه و شهرسازی، (۱۳۹۲)، «طرح توسعه و عمران (جامع) شهر خانوک».
۴۲. وزارت راه و شهرسازی، (۱۳۹۲)، «طرح توسعه و عمران (جامع) شهر رابر».
۴۳. وزارت راه و شهرسازی، (۱۳۹۲)، «طرح جامع- تفضیلی شهر نودژ».
۴۴. وزارت راه و شهرسازی، (۱۳۹۲)، «طرح جامع- تفضیلی شهر گلباف».
۴۵. وزارت راه و شهرسازی، (۱۳۹۲)، «طرح جامع شهر فاریاب».
۴۶. وزارت راه و شهرسازی، (۱۳۹۲)، «طرح جامع شهر ماهان».
۴۷. وزارت راه و شهرسازی، (۱۳۹۲)، «طرح جامع- تفضیلی شهر پاریز».
۴۸. وزارت راه و شهرسازی، (۱۳۹۲)، «طرح جامع- تفضیلی شهر زنگی آباد».
۴۹. وزارت راه و شهرسازی، (۱۳۹۲)، «مطالعات محیطی و اجتماعی و اقتصادی و کالبدی (رابر)».
۵۰. وزارت راه و شهرسازی، (۱۳۹۳)، «طرح تفضیلی شهر چترود».
۵۱. وزارت راه و شهرسازی، (۱۳۹۳)، «طرح جامع- تفضیلی شهر خاتون آباد».
۵۲. وزارت راه و شهرسازی، (۱۳۹۳)، «طرح جامع- تفضیلی شهر دهج».
۵۳. وزارت راه و شهرسازی، (۱۳۹۳)، «طرح جامع- تفضیلی شهر کاظم آباد».
۵۴. وزارت راه و شهرسازی، (۱۳۹۳)، «طرح جامع شهر جیرفت».
۵۵. وزارت راه و شهرسازی، (۱۳۹۳)، «طرح جامع- تفضیلی شهر ریحان شهر».
۵۶. وزارت راه و شهرسازی، (۱۳۹۳)، «طرح ناحیه شرق کرمان».
۵۷. وزارت راه و شهرسازی، (۱۳۹۴)، «طرح جامع- تفضیلی شهر کیانشهر».
۵۸. وزارت راه و شهرسازی، (۱۳۹۴)، «طرح جامع- تفضیلی شهر مردهک».
۵۹. وزارت راه و شهرسازی، (۱۳۹۴)، «طرح جامع- تفضیلی شهر جوزم».



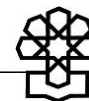
۶۰. وزارت راه و شهرسازی، (۱۳۹۴)، «طرح جامع شهر شهر بابک».
۶۱. وزارت راه و شهرسازی، (۱۳۹۴)، «طرح جامع شهر نجف‌شهر».
۶۲. وزارت مسکن و شهرسازی، (۱۳۵۳)، «طرح جامع شهر کرمان».
۶۳. وزارت مسکن و شهرسازی، (۱۳۵۵)، «طرح جامع شهر بم».
۶۴. وزارت مسکن و شهرسازی، (۱۳۶۱)، «طرح بازسازی مسائل کالبدی و بافت‌شناسی و سیمای شهیداد».
۶۵. وزارت مسکن و شهرسازی، (۱۳۶۴)، «طرح توسعه و عمران شهر سیرجان».
۶۶. وزارت مسکن و شهرسازی، (۱۳۶۴)، «طرح جامع شهر کرمان».
۶۷. وزارت مسکن و شهرسازی، (۱۳۷۴)، «طرح جامع شهر زرنند».
۶۸. وزارت مسکن و شهرسازی، (۱۳۷۵)، «طرح منطقه ویژه اقتصادی سیرجان».
۶۹. وزارت مسکن و شهرسازی، (۱۳۷۶)، «طرح جامع شهر بم».
۷۰. وزارت مسکن و شهرسازی، (۱۳۷۶)، «طرح جامع شهرستان بم».
۷۱. وزارت مسکن و شهرسازی، (۱۳۷۶)، «طرح جامع شهرستان جیرفت».
۷۲. وزارت مسکن و شهرسازی، (۱۳۷۷)، «طرح جامع شهرستان رفسنجان».
۷۳. وزارت مسکن و شهرسازی، (۱۳۷۸)، «طرح جامع شهر سیرجان».
۷۴. وزارت مسکن و شهرسازی، (۱۳۷۸)، «طرح جامع منطقه ویژه اقتصادی شهرک ارگ جدید بم».
۷۵. وزارت مسکن و شهرسازی، (۱۳۷۹)، «طرح جامع شهر رفسنجان».
۷۶. وزارت مسکن و شهرسازی، (۱۳۷۹)، «طرح جامع شهرستان سیرجان».
۷۷. وزارت مسکن و شهرسازی، (۱۳۸۰)، «طرح توسعه و عمران شهر جیرفت».
۷۸. وزارت مسکن و شهرسازی، (۱۳۸۰)، «طرح جامع - تفصیلی شهر نرماشیر».
۷۹. وزارت مسکن و شهرسازی، (۱۳۸۰)، «طرح جامع شهر بابک».
۸۰. وزارت مسکن و شهرسازی، (۱۳۸۰)، «طرح جامع شهرستان شهر بابک».
۸۱. وزارت مسکن و شهرسازی، (۱۳۸۰)، «طرح شهرک ارگ جدید بم».
۸۲. وزارت مسکن و شهرسازی، (۱۳۸۱)، «طرح توسعه و عمران جنوب شرقی استان کرمان».
۸۳. وزارت مسکن و شهرسازی، (۱۳۸۲)، «طرح ویژه ساختاری و ضربتی شهر بم».
۸۴. وزارت مسکن و شهرسازی، (۱۳۸۳)، «گزارش زلزله به‌عنوان ملزومات برنامه‌ریزی و طراحی قابل اعتماد شهر بم و مطالعات ریز پهنه‌بندی شهر بم».
۸۵. وزارت مسکن و شهرسازی، (۱۳۸۵)، «طرح جامع شهر بافت».
۸۶. وزارت مسکن و شهرسازی، (۱۳۸۵)، «طرح جامع شهر بردسیر».
۸۷. وزارت مسکن و شهرسازی، (۱۳۸۵)، «طرح جامع شهر بروت».
۸۸. وزارت مسکن و شهرسازی، (۱۳۸۵)، «طرح جامع شهر راور».
۸۹. وزارت مسکن و شهرسازی، (۱۳۸۵)، «طرح جامع شهر کهنوج».
۹۰. وزارت مسکن و شهرسازی، (۱۳۸۷)، «طرح جامع شهر کرمان».
۹۱. وزارت مسکن و شهرسازی، (۱۳۸۷)، «طرح جامع ناحیه جیرفت».
۹۲. وزارت مسکن و شهرسازی، (۱۳۸۸)، «طرح جامع توسعه و عمران ناحیه جنوب استان کرمان».
۹۳. وزارت مسکن و شهرسازی، (۱۳۸۸)، «طرح جامع شهر عنبرآباد».
۹۴. وزارت مسکن و شهرسازی، (۱۳۸۸)، «طرح جامع مدیریت منظر فرهنگی بم».
۹۵. وزارت مسکن و شهرسازی، (۱۳۸۸)، «طرح جامع ناحیه غرب کرمان».
۹۶. وزارت مسکن و شهرسازی، (۱۳۸۸)، «طرح ناحیه شمال کرمان».
۹۷. وزارت مسکن و شهرسازی، (۱۳۸۹)، «طرح جامع تفصیلی شهر بهرمان».
۹۸. وزارت مسکن و شهرسازی، (۱۳۸۹)، «طرح جامع شهر جوپار».

۹۹. وزارت مسکن و شهرسازی، (۱۳۸۹)، «طرح جامع شهر رودبار».
۱۰۰. وزارت مسکن و شهرسازی، (۱۳۸۹)، «طرح جامع شهر فهرج».
۱۰۱. وزارت مسکن و شهرسازی، (۱۳۸۹)، «طرح جامع شهر قلعه گنج».
۱۰۲. وزارت مسکن و شهرسازی، (۱۳۸۹)، «طرح جامع شهر کوهبنان».
۱۰۳. وزارت مسکن و شهرسازی، (۱۳۸۹)، «طرح جامع شهر منوجان».
۱۰۴. وزارت مسکن و شهرسازی، (۱۳۸۹)، «طرح جامع شهر هجدک».
۱۰۵. وزارت مسکن و شهرسازی، (۱۳۸۹)، «طرح جامع نظام شهر».

## ۲۳. کرمانشاه

### ۱-۲۳. مقالات

۱. ارتباعتی، فاطمه، چیدری، محمد، محسنی، احمد (۱۳۸۸)، «نقش ویژگی‌های ارتباطی و اقتصادی پیرامون مشارکت در توسعه کشاورزی و برنامه‌های ترویجی (مطالعه موردی شهرستان کرمانشاه)»، تحقیقات اقتصاد و توسعه کشاورزی، دوره ۲-۴۰، شماره ۳.
۲. اردلان، پرویز (۱۳۷۹)، «بهداشت و توسعه اجتماعی در استان کرمانشاه»، همایش توسعه اجتماعی استان کرمانشاه.
۳. امان‌پور، سعید، علیزاده، هادی (۱۳۹۲)، «ارزیابی شاخص‌های توسعه پایدار در استان کرمانشاه با استفاده از تحلیل رگرسیونی و تحلیل سلسله مراتبی فازی FAHP»، جغرافیا و آمایش شهری- منطقه‌ای، شماره ۹.
۴. امیری‌نژاد، علی اشرف (۱۳۷۹)، «سیمای توسعه منابع طبیعی در استان کرمانشاه»، همایش توسعه اجتماعی استان کرمانشاه.
۵. بابایی‌اقدام، فریدون، ویسی‌ناب، فتح‌اله، علی‌پور، خالد (۱۳۹۵)، «سطح‌بندی و تحلیل تطبیقی درجه توسعه‌یافتگی موردشناسی: شهرستان‌های استان کرمانشاه»، جغرافیا و آمایش شهری- منطقه‌ای، شماره ۲۱.
۶. باولوی، مصیب، عادل، کامران، محمدیان، فرشاد، دل‌انگیزان، سهراب (۱۳۹۴)، «تعیین الگوی بهینه کشت در راستای توسعه پایدار کشاورزی (مطالعه موردی: دشت ماهی‌دشت)»، اقتصاد کشاورزی و توسعه، سال ۲۳، شماره ۹۰.
۷. بیات، باقر، متکان، علی‌اکبر، رحمانی، بیژن، عربی، بهناز (۱۳۹۰)، «برنامه‌ریزی جامع کاربری اراضی و آمایش سرزمین در حوضه‌های آبریز شهری با استفاده از GIS - مطالعه موردی: حوضه آبریز ماهی‌دشت»، آمایش محیط، دوره ۴، شماره ۱۳.
۸. پروین، منصور (۱۳۷۹)، «گردشگری و توسعه اجتماعی استان کرمانشاه»، همایش توسعه اجتماعی استان کرمانشاه.
۹. پوراحمد، احمد، بهدوست، فرانک، نظری، طاهره (۱۳۹۴)، «نقش گردشگری شهری در توسعه کالبدی شهر کرمانشاه»، مطالعات نواحی شهری، بهار ۱۳۹۴، شماره ۲.
۱۰. تقی‌پور، مصطفی (۱۳۷۹)، «جایگاه استان در برنامه‌ریزی‌های توسعه ملی»، همایش توسعه اجتماعی استان کرمانشاه.
۱۱. توکلی، جعفر (۱۳۹۱)، «سطح توسعه مکانیزاسیون کشاورزی شهرستان‌های استان کرمانشاه و رابطه آن با شاخص‌های زیرساختی و نهادی»، فصل‌نامه جغرافیا، دوره جدید، سال دهم، شماره ۳۳.
۱۲. جباری، ایرج (۱۳۷۹)، «مقدمه‌ای بر نگرش جنبه‌های زمین ریخت‌شناسی توسعه پایدار در استان کرمانشاه»، همایش توسعه اجتماعی استان کرمانشاه.
۱۳. حیدریان، کیوان (۱۳۷۹)، «بهداشت و درمان و توسعه اجتماعی استان کرمانشاه»، همایش توسعه اجتماعی استان کرمانشاه.
۱۴. دربان، علیرضا، محمودی، منیژه (۱۳۹۵)، «ارزیابی کیفیت زندگی در روستا- شهرهای جدید مطالعه موردی: شهر بانه‌وره»، جغرافیا و توسعه، شماره ۴۲.
۱۵. ذوالفقاری، حسن (۱۳۷۹)، «توان‌های اقلیمی، معیاری مطمئن برای توسعه استان کرمانشاه با تأکید بر گردشگری»، همایش توسعه اجتماعی استان کرمانشاه.



۱۶. رکن‌الدین افتخاری، عبدالرضا، پاپلی‌یزدی، محمدحسین، عبدی، عرفان (۱۳۸۷)، «ارزیابی اثرات اقتصادی بازارچه‌های مرزی بازتاب‌های توسعه مناطق مرزی؛ مطالعه موردی: بازارچه مرزی شیخ صالح شهرستان ثلاث باباجانی، استان کرمانشاه»، فصل‌نامه بین‌المللی ژئوپلیتیک، شماره ۱۲.
۱۷. شایسته‌فر، مهناز (۱۳۷۹)، «گردشگری و توسعه اجتماعی، گفتاری در باب اهمیت تکیه معاون‌الملک کرمانشاه»، همایش توسعه اجتماعی استان کرمانشاه.
۱۸. صادقی، سید شمس‌الدین (۱۳۷۹)، «بررسی رابطه بین نظام آموزش و پرورش مدنی و توسعه اجتماعی در استان کرمانشاه»، همایش توسعه اجتماعی استان کرمانشاه.
۱۹. عزمی، آئیژ، الماسی، هادی (۱۳۹۳)، «آسیب‌شناسی کارکرد مغازه‌های خرده‌فروشی در توسعه روستایی (مطالعه موردی: دهستان حومه شهرستان هرسین)»، بررسی‌های بازرگانی، شماره ۶۸.
۲۰. فتوحی صمد، تقی‌زاده، زهرا، رحیمی، دانا (۱۳۹۱)، «ارزیابی توانمندی‌های ژئومورفوتوریسمی لندفرم‌ها براساس روش پرالونگ مطالعه موردی؛ منطقه نمونه گردشگری بیستون»، تحقیقات کاربردی علوم جغرافیایی، شماره ۲۶.
۲۱. قادری، نسرین، احدزادروشنی، محسن، هوشمندان مقدم‌فرد، زهرا (۱۳۹۵)، «اندازه‌گیری و تحلیل سطح توسعه کشاورزی دهستان‌های شهرستان پاوه با استفاده از روش ویکور (Vikor)»، اقتصاد کشاورزی و توسعه، سال بیست و چهارم، شماره ۹۳.
۲۲. قنبری، نوذر، رستمی، مسلم، زنگینه‌یی، سجاد، فتحی، اردشیر (۱۳۹۳)، «تحلیل فضایی روابط شهرهای کوچک با حوزه نفوذ (مطالعه موردی: بخش گهواره)»، جغرافیا و پایداری محیط، شماره ۱۳.
۲۳. کزازی، محمدحسن (۱۳۷۹)، «توسعه اجتماعی در استان کرمانشاه موانع و راهکارها»، همایش توسعه اجتماعی استان کرمانشاه.
۲۴. گازپور، فرشته، مرادی، مرادعلی، نجفی، فرید (۱۳۷۹)، «بررسی نتایج تحقیقات بهداشتی به‌منظور تعیین وضعیت نیازهای مشارکت و توسعه در استان کرمانشاه در سال ۱۳۷۹»، همایش توسعه اجتماعی استان کرمانشاه.
۲۵. لرسنایی، ایرج (۱۳۷۹)، «نقش برنامه‌ریزی در توسعه اجتماعی استان کرمانشاه»، همایش توسعه اجتماعی استان کرمانشاه.
۲۶. الماسی، مجتبی (۱۳۷۹)، «رابطه اشتغال توسعه اجتماعی نگرشی موردی بر استان کرمانشاه»، همایش توسعه اجتماعی استان کرمانشاه.
۲۷. مجرد، فیروز (۱۳۷۹)، «مدیریت منابع آب و توسعه پایدار در استان کرمانشاه»، همایش توسعه اجتماعی استان کرمانشاه.
۲۸. مستوفی، حبیب‌اله (۱۳۷۹)، «نقد و بررسی توسعه اجتماعی استان کرمانشاه با نگاهی ویژه بر جوانان، فرهنگ، آسیب‌های اجتماعی و مدیریت»، همایش توسعه اجتماعی استان کرمانشاه.
۲۹. ملکی، سعید، علیزاده، دامن‌باغ، هادی (۱۳۹۴)، «تحلیلی بر وضعیت توزیع و خوشه‌بندی توسعه‌یافتگی منطقه‌ای در استان کرمانشاه»، مجله آمایش جغرافیایی فضا (فصلنامه دانشگاه گلستان)، سال پنجم، شماره ۱۷.
۳۰. میرزایی، رحمت (۱۳۸۸)، «تأثیر توسعه گردشگری روستایی بر اشتغال در منطقه اورامانات کرمانشاه»، روستا و توسعه، سال ۱۲، شماره ۴.
۳۱. نجفی، فرید، سوری، شهلا، کرمی‌باوندپور، مهوش (۱۳۷۹)، «پدیکلوز و توسعه‌نیافتگی»، همایش توسعه اجتماعی استان کرمانشاه.
۳۲. نظم‌فر، حسین، علی‌بخشی، آمنه، باختر، سهیلا (۱۳۹۴)، «تحلیل فضایی توسعه منطقه‌ای استان کرمانشاه با استفاده از مدل‌های تصمیم‌گیری چند معیاره»، نشریه تحقیقات کاربردی علوم جغرافیایی، سال پانزدهم، شماره ۳۶.
۳۳. نوح‌پیشه، عهد (۱۳۷۹)، «گردشگری در استان کرمانشاه (موانع و راهکارهای توسعه)»، همایش توسعه اجتماعی استان کرمانشاه.
۳۴. نوری، غلامرضا، تقی‌زاده، زهرا (۱۳۹۲)، «ارزیابی توان منابع آبی جهت توسعه فعالیت‌های اقتصادی - اکوتوریسمی مورد مطالعه: سراب‌های استان کرمانشاه»، اقتصاد منابع طبیعی، سال دوم، شماره ۱ (پیاپی ۲).

۳۵. نوری، غلامرضا، تقی‌زاده، زهرا (۱۳۹۲)، «اولویت‌بندی مناطق نمونه گردشگری جهت سرمایه‌گذاری و توسعه منطقه‌ای در شمال‌غربی استان کرمانشاه»، فصلنامه علمی پژوهشی مطالعات مدیریت گردشگری، سال هشتم، شماره ۲۲.

۳۶. نوری، غلامرضا، فتوحی صمد، تقی زاده، زهرا (۱۳۹۱)، «اولویت‌بندی قطب‌های گردشگری استان کرمانشاه براساس پتانسیل مناطق نمونه گردشگری با استفاده از روش تصمیم‌گیری چندمعیاره تاپسیس»، جغرافیا و پایداری محیط، شماره ۴.

### ۲-۲۳. پایان‌نامه

۳۷. بیرانوند، فروزان (۱۳۸۸)، «تحلیل نظام شهری استان کرمانشاه با تأکید بر نقش‌آفرینی طرح‌های منطقه‌ای»، کارشناسی‌ارشد، دانشکده علوم اجتماعی و اقتصادی، دانشگاه پیام‌نور استان تهران، مرکز پیام‌نور تهران.

۳۸. خوشدود، نوید (۱۳۹۰)، «نقش مرکزیت اداری-سیاسی در توسعه منطقه‌ای با تأکید بر تقسیمات کشوری. منطقه مورد مطالعه استان کرمانشاه طی سال‌های ۱۳۸۵-۱۳۷۵»، کارشناسی‌ارشد، دانشکده علوم اجتماعی، دانشگاه علامه طباطبایی.

۳۹. عبدی، عرفان (۱۳۸۷)، «تحلیل اثرات توسعه‌ای بازارچه‌های مرزی بر نواحی روستایی پیرامون؛ نمونه موردی: بازارچه مرزی شیخ صالح شهرستان ثلاث باباجانی، استان کرمانشاه»، کارشناسی‌ارشد، دانشگاه تربیت مدرس.

۴۰. عبدی، فاطمه (۱۳۹۱)، «نقش مرکزیت اداری-سیاسی در توسعه منطقه‌ای با تأکید بر تقسیمات کشوری. منطقه مورد مطالعه استان کرمانشاه طی سال‌های ۱۳۸۵-۱۳۷۵»، کارشناسی‌ارشد، دانشکده اقتصاد، دانشگاه علامه طباطبایی.

۴۱. عسگری، ناهید (۱۳۹۴)، «نقش شهرهای میانی در توسعه پایدار منطقه‌ای استان کرمانشاه»، کارشناسی‌ارشد، دانشگاه پیام‌نور استان تهران، مرکز پیام‌نور تهران.

۴۲. فخرالدینی، کژال (۱۳۹۲)، «نقش و عملکرد شهرهای کوچک در توسعه نظام منطقه‌ای مطالعه موردی شهر پاره»، پایان‌نامه کارشناسی‌ارشد، دانشگاه پیام‌نور استان تهران - مرکز پیام‌نور تهران - دانشکده ادبیات و علوم انسانی.

۴۳. فردوسی، محمدآرام (۱۳۸۹)، «بررسی جامعه‌شناختی پارامترهای ذهنی-فرهنگی زمینه ساز توسعه در منطقه اورامانات شهرستان پاره»، کارشناسی‌ارشد، دانشکده اقتصاد و علوم اجتماعی، دانشگاه پیام‌نور استان تهران، مرکز پیام‌نور تهران.

۴۴. کرمی میرعزیزی، آنوش (۱۳۹۳)، «ارزیابی نقش و توانمندی‌ها و محدودیت‌های ژئومورفولوژیکی سراب شهرستان صحنه بر توسعه پایدار گردشگری»، پایان‌نامه کارشناسی‌ارشد، دانشگاه آزاد اسلامی واحد تهران مرکزی - دانشکده ادبیات و علوم انسانی.

۴۵. لطفی‌فر، مجتبی (۱۳۹۲)، «بررسی جایگاه و نقش شهرهای کوچک در توسعه منطقه‌ای (نمونه موردی روانسر)»، پایان‌نامه کارشناسی‌ارشد، دانشگاه سیستان و بلوچستان - دانشکده جغرافیا.

۴۶. ویسی، عفت (۱۳۸۷)، «سنجش پیوندهای فضایی (داخلی و خارجی) بخش‌های اقتصادی در توسعه منطقه‌ای با رویکرد داده‌سنانه: مطالعه موردی استان کرمانشاه»، کارشناسی‌ارشد، دانشکده اقتصاد، دانشگاه علامه طباطبایی.

### ۳-۲۳. طرح

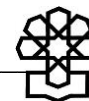
۴۷. احسن، مجید و همکاران (۱۳۵۲)، «حاشیه‌نشینان همدان و کرمانشاه»، دانشگاه تهران مؤسسه مطالعات و تحقیقات اجتماعی.

۴۸. بانک توسعه کشاورزی ایران (۱۳۵۵)، «بررسی امکانات گسترش کشاورزی و صنایع وابسته استان کرمانشاهان».

۴۹. پروین، منصور (۱۳۹۳)، «تعیین درجه‌بندی توسعه‌یافتگی روستاهای استان کرمانشاه نمونه موردی: شهرستان کرمانشاه-بخش مرکزی»، بنیاد مسکن انقلاب اسلامی استان کرمانشاه.

۵۰. حاتمی، کاظم (۱۳۵۶)، «نظام بهره‌برداری از منابع آب زیرزمینی استان کرمانشاهان»، سازمان عمران ماهی‌دشت و سرپل‌دهاب.

۵۱. حسینی، مهدی (۱۳۷۰)، «پترولوژی و پتانسیل‌های معدنی سنگ‌های آذرین اولترابازیک شمال کرمانشاه»، دانشگاه



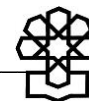
- بوعلی سینا.
۵۲. رحمانی، مریم (۱۳۷۳)، «جایگاه، موانع و محدودیت‌های جهانگردی در استان کرمانشاه»، اداره کل فرهنگ و ارشاد اسلامی استان کرمانشاه.
۵۳. رستمی، شاه‌بختی (۱۳۹۳)، «تحلیل و تبیین عوامل مؤثر بر پایداری و ناپایداری سکونتگاه‌های روستایی استان کرمانشاه» بنیاد مسکن انقلاب اسلامی استان کرمانشاه.
۵۴. رضائی، سلیمان (۱۳۷۴)، «تحولات شهر و شهرنشینی در کرمانشاه با تأکید بر حاشیه‌نشینی»، وزارت فرهنگ و ارشاد اسلامی.
۵۵. سازمان امور اقتصادی و دارایی استان کرمانشاه (۱۳۹۲)، «بررسی و پایش فضای کسب و کار استان با تأکید بر اجرای طرح سنجش و ارزیابی شاخص‌های فضای کسب و کار و ارائه راهکارهای بهبود آن».
۵۶. سازمان مدیریت و برنامه‌ریزی استان کرمانشاه (۱۳۵۵)، «آمایش استان از دیدگاه استراتژی درازمدت آمایش سرزمین».
۵۷. سازمان مدیریت و برنامه‌ریزی استان کرمانشاه (۱۳۶۳)، «مطالعات آمایش سرزمین چارچوب نظری توسعه».
۵۸. سازمان مدیریت و برنامه‌ریزی استان کرمانشاه (۱۳۷۱)، «مطالعات طرح آمایش سرزمین استان باختران (کرمانشاه)».
۵۹. سازمان مدیریت و برنامه‌ریزی استان کرمانشاه (۱۳۸۱)، «مطالعات جامع توسعه اقتصادی - اجتماعی و فرهنگی استان کرمانشاه».
۶۰. سازمان مدیریت و برنامه‌ریزی استان کرمانشاه (۱۳۹۶)، «مطالعات آمایش استان کرمانشاه».
۶۱. سازمان برنامه و بودجه (نامشخص)، «خلاصه برنامه پیشنهادی عمرانی ششم کرمانشاهان».
۶۲. شالچیان، علی (۱۳۵۶)، «بررسی امکانات توسعه کشاورزی منطقه کرمانشاه در برنامه ششم عمرانی کشور»، وزارت کشاورزی و عمران روستائی، واحد طرح‌ها و بررسی‌ها.
۶۳. ضاد، محمدرضا (۱۳۷۱)، «ویژگی‌های طبیعی، اجتماعی، اقتصادی استان کرمانشاه»، سازمان برنامه و بودجه استان کرمانشاه.
۶۴. عزیزی، فریدون و همکاران (نامشخص)، «اطلس جغرافیایی استان کرمانشاه براساس آخرین تقسیمات کشوری»، سازمان برنامه و بودجه استان کرمانشاه.
۶۵. عزیمی، آئیژ (۱۳۹۳)، «مؤلفه‌های پیش برنده و بازدارنده بهسازی مسکن روستایی در شهرستان کرمانشاه»، بنیاد مسکن انقلاب اسلامی استان کرمانشاه.
۶۶. مردوخ، فرهاد (۱۳۹۳)، «سند برنامه جامع استان مجازی کرمانشاه»، وزارت راه و شهرسازی، اداره کل راه و شهرسازی استان کرمانشاه.
۶۷. مهاجر شجاعی، محمدحسین (۱۳۵۹)، «ارزیابی نتایج و قابلیت اراضی منطقه قصرشیرین - سومار (استان کرمانشاهان)»، وزارت کشاورزی و عمران روستائی.
۶۸. نعمتی، عادل (۱۳۹۳)، «تعیین ارزش اقتصادی آب در زراعت‌های غالب استان کرمانشاه»، مرکز تحقیقات کشاورزی و منابع طبیعی کرمانشاه.
۶۹. وزارت آبادانی و مسکن (۱۳۴۸)، «طرح توریستی شهر کرد».
۷۰. وزارت تعاون و امور روستاها (۱۳۴۵)، «بررسی وضع اقتصادی و اجتماعی اعضای تعاونی‌های روستائی استان کرمانشاهان».
۷۱. وزارت راه و شهرسازی (۱۳۹۰)، «طرح توسعه و عمران ناحیه اورامانات».
۷۲. وزارت راه و شهرسازی (۱۳۹۰)، «طرح جامع شهر صحنه».
۷۳. وزارت راه و شهرسازی (۱۳۹۰)، «طرح جامع شهر گیلان‌غرب».
۷۴. وزارت راه و شهرسازی (۱۳۹۱)، «طرح جامع - تفضیلی شهر شاهو».
۷۵. وزارت راه و شهرسازی (۱۳۹۱)، «طرح جامع شهر تازه‌آباد».

۷۶. وزارت راه و شهرسازی (۱۳۹۱)، «طرح جامع شهر سرپل ذهاب».
۷۷. وزارت راه و شهرسازی (۱۳۹۱)، «طرح جامع شهر کردنغرب».
۷۸. وزارت راه و شهرسازی (۱۳۹۱)، «طرح جامع شهر کنگاور».
۷۹. وزارت راه و شهرسازی (۱۳۹۱)، «طرح جامع ویژه شهر بیستون».
۸۰. وزارت راه و شهرسازی (۱۳۹۵)، «طرح جامع- تفضیلی شهر هلمی».
۸۱. وزارت کشاورزی و منابع طبیعی (۱۳۵۰)، «گزارش مقدماتی بررسی امکانات توسعه کشاورزی استان خوزستان، کرمانشاه، همدان و لرستان در برنامه عمرانی پنجم کشور».
۸۲. وزارت مسکن و شهرسازی (۱۳۵۴)، «طرح جامع شهر کرمانشاه».
۸۳. وزارت مسکن و شهرسازی (۱۳۶۱)، «طرح جامع شهر باختران».
۸۴. وزارت مسکن و شهرسازی (۱۳۶۵)، «طرح آماده‌سازی استان باختران».
۸۵. وزارت مسکن و شهرسازی (۱۳۶۷)، «طرح جامع شهر اسلام‌آباد غرب».
۸۶. وزارت مسکن و شهرسازی (۱۳۶۹)، «طرح جامع قصر شیرین».
۸۷. وزارت مسکن و شهرسازی (۱۳۷۱)، «مکان‌یابی شهر جدید باختران».
۸۸. وزارت مسکن و شهرسازی (۱۳۷۸)، «طرح جامع شهر هرسین».
۸۹. وزارت مسکن و شهرسازی (۱۳۷۹)، «طرح جامع کنگاور».
۹۰. وزارت مسکن و شهرسازی (۱۳۷۹)، «طرح جامع شهرستان کرمانشاه».
۹۱. وزارت مسکن و شهرسازی (۱۳۸۰)، «طرح جامع شهر سنقر».
۹۲. وزارت مسکن و شهرسازی (۱۳۸۱)، «طرح جامع شهر دهلران».
۹۳. وزارت مسکن و شهرسازی (۱۳۸۱)، «طرح جامع شهر مهران».
۹۴. وزارت مسکن و شهرسازی (۱۳۸۲)، «طرح تجدیدنظر طرح جامع شهر کرمانشاه».
۹۵. وزارت مسکن و شهرسازی (۱۳۸۴)، «طرح جامع ناحیه اسلام‌آباد غرب».
۹۶. وزارت مسکن و شهرسازی (۱۳۸۴)، «طرح جامع ناحیه کرمانشاه».
۹۷. وزارت مسکن و شهرسازی (۱۳۸۷)، «طرح جامع شهر ایوان».
۹۸. وزارت مسکن و شهرسازی (۱۳۸۹)، «طرح جامع شهر روانسر».
۹۹. وزارت مسکن و شهرسازی (۱۳۸۹)، «طرح جامع شهر پاوه».
۱۰۰. وزارت مسکن و شهرسازی (۱۳۸۹)، «طرح جامع شهر جوانرود».
۱۰۱. وزارت مسکن و شهرسازی (۱۳۸۹)، «طرح جامع شهر قصر شیرین».
۱۰۲. وزارت مسکن و شهرسازی (۱۳۸۹)، «طرح جامع شهر ماهی‌دشت».
۱۰۳. وزارت مسکن و شهرسازی (۱۳۸۹)، «طرح جامع و تفضیلی شهر ماهی‌دشت».

## ۲۴. کهگیلویه و بویراحمد

### ۲۴-۱. مقالات

۱. اداره کل امور تعاونی‌های تولیدکننده (۱۳۷۴)، «توسعه تعاونی‌ها در استان کهگیلویه و بویراحمد»، فصلنامه تعاون، شماره ۴۳.
۲. خوبی، زیبا، رفیعیان، مجتبی (۱۳۸۴)، «راهبردهای دستیابی به توسعه منطقه‌ای در ناحیه گچساران»، جغرافیا و برنامه‌ریزی، زمستان، شماره ۱۹.
۳. سرور، رحیم، خلیجی، محمد (۱۳۹۴)، «سنجش درجه توسعه‌یافتگی شهرستان‌های استان کهگیلویه و بویراحمد»، پژوهش و برنامه‌ریزی شهری، سال ۶، شماره ۲۱.
۴. شهرپور، علی‌حسین (۱۳۷۳)، «توسعه تعاونی‌ها در استان کهگیلویه و بویراحمد»، فصلنامه تعاون، شماره ۴۲.
۵. شیوایی، عبدالحسین (۱۳۷۸)، «ریشه‌های توسعه نیافتگی روستایی استان»، سمینارهای ادواری سازمان برنامه و



- بودجه استان کهگیلویه و بویراحمد.
۶. علی‌پور، عباس، هاشمی، مصطفی، فرهادی‌خواه، حسین (۱۳۹۵)، «بررسی ملاحظات سیاسی-امنیتی-دفاعی آمایش سرزمین با استفاده از مدل SWOT (مطالعه موردی: استان کهگیلویه و بویراحمد)» جغرافیای انتظامی، سال چهارم، شماره ۱۶.
۷. فاضل‌نیا، غریب، توکلی، مرتضی، تاج‌بخش، کاظم (۱۳۸۹)، «ارزیابی برنامه‌های توسعه فرهنگی در مناطق روستایی بخش مرکزی شهرستان رستم»، تحقیقات فرهنگی ایران، دوره سوم، شماره ۳.
۸. کرمی، آیت‌اله، نوری، مرتضی، موسوی، نعمت‌اله (۱۳۹۵)، «ارزیابی و سطح‌بندی توسعه کشاورزی شهرستان‌های استان کهگیلویه و بویراحمد»، اقتصاد کشاورزی دوره ۱۰، زمستان، شماره ۴ (پیاپی ۴۰).
۹. مجیدی‌ده‌شیخ، حکیمه، صفرآبادی، اعظم، گلی، علی (۱۳۹۶)، «آمایش منطقه‌ای جاذبه‌های گردشگری با تأکید بر توان‌های اکوتوریسم (استان کهگیلویه و بویراحمد)»، پژوهش و برنامه‌ریزی شهری، شماره ۲۹.
۱۰. موسوی‌نسب، الهه، رحمانی، رهام (۱۳۹۴)، «شاخص‌های امنیت غذایی گروه‌های درآمدی شهرستان بویراحمد»، اقتصاد کشاورزی و توسعه، شماره ۹۲.
۱۱. هاشمی، غضنفر (۱۳۷۸)، «بررسی وضعیت راه‌های روستایی و ملی و اثرات توسعه آن در استان کهگیلویه و بویراحمد»، سمینارهای ادواری سازمان برنامه و بودجه استان کهگیلویه و بویراحمد.
۱۲. ایمانی، علی، نیامنش، حیدر، رجائی، یدالله (۱۳۷۸)، «نقش مشارکت مردمی در فرآیند برنامه‌ریزی برای توسعه روستایی و کشاورزی»، سومین کنفرانس اقتصاد کشاورزی ایران.

#### ۲۴-۲. پایان‌نامه

۱۳. پرویزی، عنایت (۱۳۹۰)، «تعیین اثرات ناشی از سد شاه‌قاسم یاسوج از دیدگاه روستاییان بهره‌بردار»، پایان‌نامه کارشناسی‌ارشد، دانشگاه صنعتی اصفهان، دانشکده کشاورزی و منابع طبیعی.
۱۴. رضایی‌سوق، صابر (۱۳۹۱)، «برنامه‌ریزی و توسعه فضاهای گردشگری با تأکید بر اکوتوریسم طبیعی نمونه موردی (شهرستان‌های بویراحمد و دنا)»، پایان‌نامه کارشناسی‌ارشد، دانشگاه آزاد اسلامی واحد تهران مرکزی، دانشکده هنر و معماری.
۱۵. ستانی‌مقدم، سروش (۱۳۹۵)، «تحلیلی بر روابط متقابل اقتصادی بین شهر و روستا با تأکید بر مهاجرت؛ مطالعه موردی: دهستان پشته زیلایی شهرستان دهدشت»، پایان‌نامه کارشناسی‌ارشد، دانشگاه زنجان، دانشکده جغرافیا.
۱۶. سجادی‌اصل، سید علی (۱۳۹۴)، «شناسایی عوامل کلیدی مؤثر بر توسعه‌نیافتگی و ارائه برنامه استراتژیک توسعه (مطالعه موردی: استان کهگیلویه و بویراحمد)»، کارشناسی‌ارشد، دانشگاه گیلان، دانشکده هنر و معماری.
۱۷. گلزاری، حکمت‌الله (۱۳۹۴)، «بررسی چالش‌های توسعه گردشگری در استان کهگیلویه و بویراحمد و ارائه راهکارهای مناسب در این زمینه»، پایان‌نامه کارشناسی‌ارشد، دانشگاه زنجان، دانشکده ادبیات و علوم انسانی.
۱۸. یزدان‌شناس، سید یعقوب (۱۳۹۱)، «تأثیر نهادهای آموزشی و آموزش نیروی انسانی در توسعه منطقه‌ای؛ نمونه موردی شهرستان بویراحمد»، کارشناسی‌ارشد، دانشگاه آزاد اسلامی واحد تهران، دانشکده هنر و معماری مرکزی.

#### ۲۴-۳. طرح

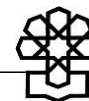
۱۹. سازمان برنامه و بودجه (۱۳۵۵)، «آمایش استان از دیدگاه استراتژی درازمدت آمایش سرزمین».
۲۰. سازمان برنامه و بودجه (۱۳۶۳)، «مطالعات آمایش سرزمین چارچوب نظری توسعه».
۲۱. سازمان برنامه و بودجه (۱۳۷۲)، «مطالعات توسعه اقتصادی و اجتماعی».
۲۲. سازمان برنامه و بودجه (۱۳۹۶)، «مطالعات آمایش استان».
۲۳. شرکت سهامی سازمان آب و برق منطقه‌ای خوزستان، اداره بازاریابی و اقتصاد، دائرة تحقیقات و بررسی‌های اقتصادی (نامشخص)، «بررسی اقتصادی جامعه کهگیلویه».
۲۴. وزارت آبادانی و مسکن (۱۳۴۴)، «طرح منطقه‌ای یاسوج».
۲۵. وزارت آبادانی و مسکن (۱۳۴۴)، «طرح جامع دهدشت».
۲۶. وزارت آبادانی و مسکن (۱۳۴۴)، «طرح جامع یاسوج».

۲۷. وزارت راه و شهرسازی (۱۳۹۰)، «طرح توسعه و عمران (جامع) شهر چرام».
۲۸. وزارت راه و شهرسازی (۱۳۹۰)، «طرح توسعه و عمران (جامع) شهر لیکک».
۲۹. وزارت راه و شهرسازی (۱۳۹۱)، «طرح توسعه و عمران (جامع) شهر دوگنبدان».
۳۰. وزارت راه و شهرسازی (۱۳۹۱)، «طرح جامع شهر سی‌سخت».
۳۱. وزارت مسکن و شهرسازی (۱۳۶۹)، «محدوده استحفاظی طرح جامع یاسوج».
۳۲. وزارت مسکن و شهرسازی (۱۳۷۵)، «طرح جامع شهر دوگنبدان».
۳۳. وزارت مسکن و شهرسازی (۱۳۸۳)، «طرح جامع شهر دهدشت».
۳۴. وزارت مسکن و شهرسازی (۱۳۸۴)، «طرح جامع شهر یاسوج».
۳۵. وزارت مسکن و شهرسازی (۱۳۸۸)، «طرح توسعه و عمران (جامع) ناحیه جنوب استان کهگیلویه و بویراحمد».
۳۶. وزارت مسکن و شهرسازی (۱۳۸۹)، «طرح جامع شهر باشت».
۳۷. وزارت مسکن و شهرسازی (۱۳۸۹)، «طرح جامع شهر لنده».

## ۲۵. گلستان

### ۱-۲۵. مقالات

۱. ادهمی‌مجرد، محمدحسن (۱۳۷۷)، «ملاحظات منابع طبیعی (جنگل‌ها و مراتع) در توسعه استان گلستان»، اولین همایش توانمندی‌های توسعه استان گلستان.
۲. ایری، حسن‌علی (۱۳۷۷)، «دورنمای طرح توسعه اسکله چندمنظوره ترکمن»، اولین همایش توانمندی‌های توسعه استان گلستان.
۳. آبیبار، نورمحمد (۱۳۸۱)، «بررسی عوامل مؤثر بر توسعه کشت سویا در استان گلستان»، اقتصاد کشاورزی و توسعه، شماره ۳۷.
۴. آهنی، حمید (۱۳۷۷)، «مفاهیم توسعه روستایی و راهبردهای آن در استان گلستان»، اولین همایش توانمندی‌های توسعه استان گلستان.
۵. برقی، حمید، تازیکی، رقیه، طوسی، رمضان (۱۳۹۳)، «اثرات اقتصادی شهرک‌های صنعتی بر توسعه نواحی روستایی همجوار مورد: شهرک صنعتی آق‌قلا»، اقتصاد فضا و توسعه روستایی، سال سوم، شماره ۴.
۶. تربتی‌نژاد، نورمحمد، مقصودلو، حبیب‌الله (۱۳۷۷)، «نقش دامپروری در توسعه اقتصادی، اجتماعی استان گلستان»، اولین همایش توانمندی‌های توسعه استان گلستان.
۷. ثانی، مصطفی (۱۳۷۷)، «مقایسه‌ای گذرا بر انواع سیستم‌های ترابری و توجه به اهمیت ترابری دریایی در توسعه استان»، اولین همایش توانمندی‌های توسعه استان گلستان.
۸. جانبگلو، مهدی (۱۳۷۷)، «معرفی رویشگاه پسته در استان گلستان و نقش آن در توسعه پایدار»، اولین همایش توانمندی‌های توسعه استان گلستان.
۹. جعفریان، حجت‌اله (۱۳۷۷)، «پتانسیل‌های آبی‌پروری در منطقه گنبدکاووس و نقش آن در توسعه اقتصادی استان گلستان»، اولین همایش توانمندی‌های توسعه استان گلستان.
۱۰. جمعه‌پور، محمود، کیومرث، نرجس (۱۳۹۳)، «بررسی اثرات گردشگری بر دارایی‌ها و فعالیت‌های معیشتی مردم در چارچوب معیشت پایدار گردشگری (مطالعه موردی روستای زیارت)»، مطالعات مدیریت گردشگری (مطالعات جهانگردی)، سال هفتم، شماره ۱۷.
۱۱. حسین‌زاده، رمضان، شریفی، نورالدین (۱۳۹۳)، «بررسی عوامل مؤثر بر رشد اقتصاد استان گلستان با تأکید بر نقش اثرات سرریزی و بازخوردی منطقه‌ای: تحلیل داده-ستانده دو منطقه‌ای»، پژوهش‌های رشد و توسعه اقتصادی، سال چهارم، شماره ۱۵.
۱۲. حسینیان‌مجد، علی (۱۳۷۷)، «نقش و جایگاه آب در توسعه استان گلستان»، اولین همایش توانمندی‌های توسعه استان گلستان.



۱۳. حقگو، کرم (۱۳۷۷)، «کانال سراسری مازندران-گلستان، محور توسعه پایدار گلستان»، اولین همایش توانمندی‌های توسعه استان گلستان.
۱۴. خانی، فضیله، فرنجیک، عبدالمجید، قنبری‌نسب، علی، اکبری‌سامانی، ناهید (۱۳۹۱)، «نقش گردشگری در توسعه اقتصادی بازارچه ساحلی شهرستان ترکمن»، پژوهش‌های جغرافیای انسانی، دوره ۴۴، شماره ۴.
۱۵. خوش‌فر، غلام‌رضا (۱۳۷۷)، «بررسی نقش تحقیقات و مراکز تحقیقاتی در توسعه استان گلستان»، اولین همایش توانمندی‌های توسعه استان گلستان.
۱۶. درگاهی، داوود (۱۳۷۷)، «جایگاه رویشگاه‌های سرخدار در توانمندی‌های توسعه استان گلستان»، اولین همایش توانمندی‌های توسعه استان گلستان.
۱۷. رضایی، حمیدرضا، قنونی، هیلدا (۱۳۷۷)، «بررسی منابع اقتصادی-اجتماعی تفرج در پارک ملی گلستان به‌منظور توسعه اکوتوریسم»، اولین همایش توانمندی‌های توسعه استان گلستان.
۱۸. رضوی، محمدرضا، قیطاسی، حسن، خوش‌فر، غلام‌رضا، وطنی، علی (۱۳۹۴)، «واکاوای ارتباط بین متغیرهای جمعیت‌شناختی با میزان احساس امنیت اجتماعی در بین مرزنشینان استان گلستان»، علوم و فنون مرزی، شماره ۱۴.
۱۹. رضانی‌مجاوری، مریم، رقیمی، مصطفی (۱۳۷۷)، «اهمیت مطالعه زمین‌شناسی زیست‌محیطی در توسعه پایدار استان گلستان»، اولین همایش توانمندی‌های توسعه استان گلستان.
۲۰. رضانی‌مجاوری، مریم، رقیمی، مصطفی (۱۳۷۷)، «نظام بهره‌برداری راهکاری اساسی در توسعه بخش کشاورزی استان گلستان»، اولین همایش توانمندی‌های توسعه استان گلستان.
۲۱. زره‌داران، سعید، قره‌باش، آشورمحمد (۱۳۷۷)، «جایگاه دامپروری در توسعه استان گلستان»، اولین همایش توانمندی‌های توسعه استان گلستان.
۲۲. سلوورزی‌زاده، محمد؛ محمدی، جمال؛ کیودی، عبدالله (۱۳۹۳)، «پهنه‌بندی کاربری توسعه شهری با استفاده از منطق فازی (Fuzzy) در محیط سامانه اطلاعات جغرافیایی (GIS) مطالعه موردی: گرگان، گنبد و علی‌آباد»، پژوهش‌های جغرافیای انسانی، زمستان، دوره ۴۶، شماره ۴.
۲۳. شریف‌زاده، ابوالقاسم، عربیون، ابوالقاسم، شریفی، مهنوش (۱۳۸۹)، «بررسی موانع توسعه کسب و کارهای کشاورزی در استان گلستان»، روستا و توسعه، شماره ۴.
۲۴. شریفی‌نیا، زهرا، نورا، محمدرضا (۱۳۸۹)، «بررسی نقش شهرهای کوچک در توسعه روستایی با استفاده از روش تحلیل شبکه مطالعه موردی: دهستان نظام‌آباد - شهرستان آزادشهر»، نگرش‌های نو در جغرافیای انسانی، شماره ۹.
۲۵. شریفی، نورالدین، حسین‌زاده، رمضان (۱۳۹۵)، «اثر صادرات بین منطقه‌ای بر رشد تولید مناطق: مطالعه موردی استان گلستان و سایر مناطق با استفاده از تحلیل داده-ستانده دومنطقه‌ای»، تحقیقات مدل‌سازی اقتصادی، شماره ۲۴.
۲۶. شریفی، نورالدین، علیزاده، محمد (۱۳۸۱)، «اثر مخارج دولت بر اقتصاد منطقه با استفاده از ماتریس حسابداری اجتماعی (مطالعه مورد استان گلستان)»، پژوهش‌های اقتصادی ایران، شماره ۱۳.
۲۷. عباسی، ابراهیم، آریان‌فر، محسن (۱۳۸۷)، «ارزیابی اثربخشی وام‌های خوداشتغالی در طول برنامه سوم توسعه در استان گلستان»، برنامه و بودجه دوره ۱۳، پاییز و زمستان، شماره ۱۰۷.
۲۸. عباسی، حجت‌الله (۱۳۷۷)، «چشم‌انداز توسعه آموزش عالی در استان گلستان»، اولین همایش توانمندی‌های توسعه استان گلستان.
۲۹. علوی، سید علی، غراوی، محمد، فیضی، سلمان، ابراهیمی، مجتبی (۱۳۹۱)، «تحلیل نابرابری منطقه‌ای استان گلستان با رویکرد عدالت اجتماعی»، پژوهش‌های بوم‌شناسی شهری، شماره ۵.
۳۰. قدیرمقصوم، مجتبی، حبیبی، کیومرث (۱۳۸۳)، «سنجش و تحلیل سطوح توسعه‌یافتگی شهرها و شهرستان‌های استان گلستان»، مطالعات جامعه‌شناختی، شماره ۲۳.
۳۱. قلیچ‌لی، منصور (۱۳۷۷)، «صنایع وابسته و پیوسته کشاورزی استان گلستان و نقش آن در اقتصاد کشاورزی

- منطقه»، اولین همایش توانمندی‌های توسعه استان گلستان.
۳۲. کاویان، عبدالله (۱۳۷۷)، «اسب ترکمن و جایگاه آن در توسعه اقتصادی اجتماعی و فرهنگی استان گلستان»، اولین همایش توانمندی‌های توسعه استان گلستان.
۳۳. لگزایی، صمد (۱۳۷۷)، «نقش جایگاه و مشارکت جوانان در توسعه اقتصادی، اجتماعی استان گلستان»، اولین همایش توانمندی‌های توسعه استان گلستان.
۳۴. متقی، محمدکریم (۱۳۷۷)، «محوطه‌های تاریخی- فرهنگی در رابطه با توسعه استان گلستان»، اولین همایش توانمندی‌های توسعه استان گلستان.
۳۵. محیی، رجب‌علی، غلامی، وحید (۱۳۸۸)، «آمایش حوضه آبخیز تیل‌آباد گلستان، با استفاده از سامانه اطلاعات جغرافیایی (GIS)»، آمایش سرزمین، پاییز و زمستان، شماره ۱.
۳۶. مدهوشی، مهرداد، نیازی، عیسی (۱۳۸۹)، «بررسی و تبیین توسعه صنعت گردشگری در استان گلستان»، دانش و توسعه، سال هفدهم، شماره ۳۰.
۳۷. میرکتولی، جعفر (۱۳۷۷)، «سنجش توسعه‌نیافتگی شهرستان‌های استان گلستان طی سال‌های ۷۰-۱۳۵۵»، اولین همایش توانمندی‌های توسعه استان گلستان.
۳۸. ندیری، مژگان، جداری عیوضی، جمشید (۱۳۹۲)، «بررسی استقرار سکونتگاه‌های روستایی در پهنه‌های سیل‌خیز استان گلستان براساس مدل SCS»، جغرافیایی سرزمین، تابستان، سال دهم، شماره ۳۸.
۳۹. نوری‌نیا، عباس‌علی (۱۳۷۷)، «تحقیقات کشاورزی و نقش آن در توسعه پایدار استان گلستان»، اولین همایش توانمندی‌های توسعه استان گلستان.
۴۰. نیلوفری، محمدسعید (۱۳۷۷)، «نگرشی بر مزیت‌های نسبی استان گلستان در فرآیند توسعه»، اولین همایش توانمندی‌های توسعه استان گلستان.
۴۱. عمادالدین، رجب، قوشه، رحمان، لیاقتی، احمد، جلینی‌کرد، ابوالقاسم (۱۳۷۸)، «بررسی وضعیت فرش دستباف و راه‌های توسعه آن در استان گلستان»، اولین همایش توانمندی‌های توسعه استان گلستان.

## ۲۵-۲. پایان‌نامه

۴۲. اسکندری، بهناز (۱۳۹۲)، «مدل‌سازی تغییر کاربری اراضی با استفاده از نرم افزار CLUE-S و کاربرد آن در برنامه‌ریزی‌های منطقه‌ای (مطالعه موردی: شهرستان‌های گرگان، علی‌آباد و کردکوی)»، پایان‌نامه کارشناسی‌ارشد، دانشگاه علوم کشاورزی و منابع طبیعی گرگان، دانشکده کشاورزی و منابع طبیعی.
۴۳. حاجی‌بگلو، حمید (۱۳۹۱)، «ارزیابی مدل SWMM در برآورد اثرات توسعه شهری و تغییر کاربری اراضی بر برخی خصوصیات جریان رودخانه‌ای در آبخیز زیارت گرگان»، پایان‌نامه کارشناسی‌ارشد، دانشگاه علوم کشاورزی و منابع طبیعی گرگان، دانشکده مرتع و آبخیزداری و شیلات و محیط زیست.
۴۴. رمضان‌زاده، حسین (۱۳۹۳)، «بررسی عوامل مؤثر بر رشد اشتغال استان گلستان در دوره ۸۵-۱۳۸۰: الگوی داده-ستانده دومنطقه‌ای»، پایان‌نامه کارشناسی‌ارشد، دانشگاه مازندران، دانشکده امور اقتصادی.
۴۵. سلطان‌یلمه، انه (۱۳۹۳)، «ارزیابی توانمندی‌های ژئوتوریستی شهرستان رامیان با استفاده از مدل‌های سوات و پراونگ»، پایان‌نامه کارشناسی‌ارشد، دانشگاه محقق اردبیلی، دانشکده ادبیات و علوم انسانی.
۴۶. یوری، مهدی (۱۳۹۲)، «بررسی اثرات اقتصادی احداث راه آهن گرگان- اینچه برون بر توسعه منطقه شمال استان گلستان»، کارشناسی‌ارشد، دانشکده هنر و معماری، دانشگاه آزاد اسلامی واحد تهران مرکزی.

## ۲۵-۳. طرح

۴۷. سازمان برنامه و بودجه (۱۳۹۵)، «مطالعات آمایش استان».
۴۸. قریشی‌راد، حمیدرضا (نامشخص)، «ارزیابی کیفی طرح‌های اجرا شده مهار سیل استان گلستان از جنبه‌های فنی و اقتصادی».
۴۹. وزارت آبادانی و مسکن (۱۳۴۴)، «طرح منطقه‌ای سواحل دریای خزر».
۵۰. وزارت راه و شهرسازی (۱۳۹۱)، «طرح جامع- تفضیلی شهر علی‌آبادکتول».



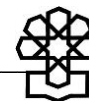
۵۱. وزارت راه و شهرسازی (۱۳۹۲)، «بحران محیط زیست و گذار به صنعت در استان گلستان».
۵۲. وزارت راه و شهرسازی (۱۳۹۲)، «طرح توسعه و عمران (جامع) شهر کردکوی».
۵۳. وزارت راه و شهرسازی (۱۳۹۲)، «طرح توسعه و عمران (جامع) شهر گرگان».
۵۴. وزارت راه و شهرسازی (۱۳۹۲)، «طرح جامع و تفصیلی شهر اینچه برون».
۵۵. وزارت راه و شهرسازی (۱۳۹۲)، «طرح جامع و تفصیلی شهر دلند».
۵۶. وزارت راه و شهرسازی (۱۳۹۲)، «طرح جامع و تفصیلی شهر رامیان».
۵۷. وزارت راه و شهرسازی (۱۳۹۲)، «طرح جامع و تفصیلی شهر مراوه تپه».
۵۸. وزارت راه و شهرسازی (۱۳۹۲)، «طرح جامع و تفصیلی شهر خان ببین».
۵۹. وزارت راه و شهرسازی (۱۳۹۴)، «طرح توسعه و عمران (جامع) شهر کلاله».
۶۰. وزارت راه و شهرسازی (۱۳۹۴)، «طرح توسعه و عمران (جامع) شهر گمیش تپه».
۶۱. وزارت راه و شهرسازی (۱۳۹۴)، «طرح جامع - تفصیلی شهر نگین شهر».
۶۲. وزارت راه و شهرسازی (۱۳۹۵)، «طرح جامع - تفصیلی شهر انبارالوم».
۶۳. وزارت راه و شهرسازی (۱۳۹۵)، «طرح جامع - تفصیلی شهر فاضل آباد».
۶۴. وزارت مسکن و شهرسازی (۱۳۵۷)، «طرح جامع شهر گرگان».
۶۵. وزارت مسکن و شهرسازی (۱۳۶۳)، «مطالعات طرح تفصیلی گرگان».
۶۶. وزارت مسکن و شهرسازی (۱۳۶۵)، «طرح تفصیلی شهر آزادشهر».
۶۷. وزارت مسکن و شهرسازی (۱۳۶۷)، «طرح جامع گنبد کاووس».
۶۸. وزارت مسکن و شهرسازی (۱۳۷۵)، «طرح جامع شهر گرگان».
۶۹. وزارت مسکن و شهرسازی (۱۳۷۵)، «طرح جامع شهرستان گرگان».
۷۰. وزارت مسکن و شهرسازی (۱۳۷۷)، «طرح جامع شهرستان گنبد کاووس».
۷۱. وزارت مسکن و شهرسازی (۱۳۷۷)، «طرح جامع ناحیه گلستان».
۷۲. وزارت مسکن و شهرسازی (۱۳۷۷)، «مطالعات اقتصادی و اجتماعی حوزه آبریز اترک سفلی».
۷۳. وزارت مسکن و شهرسازی (۱۳۸۵)، «طرح جامع ناحیه گلستان».
۷۴. وزارت مسکن و شهرسازی (۱۳۸۵)، «طرح توسعه و عمران (جامع) شهر گنبد کاووس».
۷۵. وزارت مسکن و شهرسازی (۱۳۸۹)، «طرح جامع شهر آزادشهر».
۷۶. وزارت مسکن و شهرسازی (۱۳۸۹)، «طرح جامع شهر بندر ترکمن».

## ۲۶. گیلان

### ۱-۲۶. مقالات

۱. اتقایی کردکلائی، میلاد و همکاران (۱۳۹۳)، «تعیین راهبرد توسعه رشته فعالیت‌های زراعی کشت دوم بعد از برنج در استان گیلان»، اقتصاد کشاورزی و توسعه سال بیست و دوم، تابستان، شماره ۸۶.
۲. ارمغان، سیمین (۱۳۹۱)، «اثرات اقتصادی بازارهای مرزی در توسعه روستاهای شهر آستارا»، همایش ملی توسعه روستایی.
۳. اسدی، زینب، پوررمضان، عیسی، مولایی‌هشجین، نصراله (۱۳۹۵)، «نقش مشارکت در توسعه روستایی بخش خشکبیجار شهرستان رشت»، اقتصاد فضا و توسعه روستایی، سال ۵، شماره ۱، پیاپی ۱۵.
۴. افراخته، حسن (۱۳۹۱)، «اقتصاد فضا و توسعه روستایی (مورد: ناحیه شفت)»، اقتصاد فضا و توسعه روستایی، سال یکم، شماره ۱.
۵. افروخته، حسین (۱۳۹۴)، «نقش نیازمندی‌های اساسی در رفتار توسعه‌ای روستاییان (مطالعه موردی: بخش سردار جنگل شهرستان فومن)»، پژوهش و برنامه‌ریزی روستایی، سال چهارم، شماره ۱۱.
۶. آقاجانی مرساء، حسن، غلامی دلپوند، لیلا (۱۳۹۳)، «نقش شهرداری‌های کوچک در توسعه استان گیلان (مطالعه

- موردی شهرستان صومعه سرا»، همایش ملی مرزن‌نشینی توسعه پایدار و فرصت‌های سرمایه‌گذاری.
۷. آقاجانی، حمید، ازکیا، مصطفی (۱۳۹۴)، «تحلیل جامعه‌شناختی تأثیرات صنعت گردشگری بر توسعه منطقه‌ای استان گیلان (مورد مطالعه: شهرستان رشت)»، مطالعات توسعه اجتماعی ایران، دوره ۷، شماره ۴.
۸. آمار، تیمور، رضائی، پرویز، بازیار، امیرحسین (۱۳۹۲)، «برنامه‌ریزی کاربری زمین زیربنای تحقق اقتصاد مقاومتی در نواحی روستایی استان گیلان»، همایش ملی مدیریت توانمندی‌ها در اقتصاد ایران.
۹. باوقار، ایرج (۱۳۷۷)، «نقش جنگل‌ها و مراتع گیلان در توسعه اقتصادی استان گیلان»، نخستین سمینار توسعه استان گیلان.
۱۰. برادران شرکاء، حمیدرضا، ابراهیمی‌فر، یدالله (۱۳۹۵)، «بررسی وضعیت اقتصادی، حقوقی و زیست محیطی»، همایش چشم‌انداز توسعه و تجارت در دریای خزر (استان گیلان).
۱۱. پناهی، مصطفی (نامشخص)، «از رویکرد جهانی تا برنامه‌ریزی منطقه‌ای، بازنگری در صنعت گردشگری استان گیلان».
۱۲. تقوایی، مسعود، شفقی، سیروس، قادری، محمدرضا (۳۹۵)، «بررسی عوامل مؤثر در تعادل بخشی به عرصه فضایی استان گیلان»، آمایش سرزمین، دوره هشتم، شماره ۱.
۱۳. جعفری، حمید، حاتمی‌شاه‌خالی، سیده محدثه (۱۳۹۵)، «نقش گردشگری در تحولات کالبدی- کارکردی سکونت-گاه‌های روستایی (مطالعه موردی: روستاهای بخش مرکزی- شهرستان لاهیجان)»، برنامه‌ریزی منطقه‌ای، شماره ۲۳.
۱۴. جمعه‌پور، محمود، حاتمی‌نژاد، حسین، شهنواز، سارا (۱۳۹۲)، «بررسی وضعیت توسعه پایدار شهرستان رشت با استفاده از روش جای پای اکولوژیک»، پژوهش‌های جغرافیای انسانی، دوره ۴۵، شماره ۳ (پیاپی ۸۵).
۱۵. حسن‌پور لسکوکلایه، رضا، حیدرزاده، محمد (۱۳۹۰)، «تحلیلی بر تغییرات شبکه و نظام شهری شهرستان رشت در سه دهه گذشته»، چشم‌انداز جغرافیایی (مطالعات انسانی)، سال ششم، شماره ۱۵.
۱۶. حسینی‌مهر، سیده صدیقه (۱۳۸۹)، «توسعه شهری بر مبنای پتانسیل‌های اقتصادی با رویکرد سیاست‌های کلی نظام مطالعه موردی: شهرستان آستارا»، جغرافیایی سرزمین، سال هفتم، شماره ۲۸.
۱۷. حسینی، سیدعلی (۱۳۹۱)، «تحلیل راهبردهای مدیریت توسعه روستایی لاهیجان و انتخاب گزینه مناسب با تأکید بر منطقه نمونه گردشگری»، همایش ملی توسعه روستایی.
۱۸. حمیدی، ضرغام، حاجی‌محمدامینی، صمد (۱۳۸۹)، «امکان‌سنجی خوشه گردشگری در شهرستان بندر انزلی»، مطالعات مدیریت گردشگری، شماره ۱۴.
۱۹. رستمی‌چلکاسری، عباداله (۱۳۹۳)، «موانع حقوقی توسعه منطقه آزاد انزلی و ارائه راهکارها»، همایش شناخت راهکارهای توسعه استان گیلان.
۲۰. رضاطبع، خدیجه (۱۳۸۲)، «مدیریت روستایی و سازمان‌دهی توسعه آن در روستای لیفش‌گرد صومعه‌سرا»، کنگره توسعه روستایی: چالش‌ها و چشم‌اندازها.
۲۱. روغنچیان‌رودسری، خیرالله (۱۳۷۷)، «نقش مشارکت عمومی و توسعه سیاسی در توسعه استان گیلان»، نخستین سمینار توسعه استان گیلان.
۲۲. زیننده، عدالت، یوسفی‌فرد، سمیه (۱۳۹۳)، «بررسی و تحلیل فرصت‌ها و تنگناهای ژئوپلیتیک توسعه منطقه آزاد انزلی»، علوم و فنون مرزی، شماره ۱۰.
۲۳. صابری، سیروس، سهیلی، فریدون (۱۳۷۷)، «موانع توسعه کمی و کیفی در زراعت برنج گیلان و ارائه راهکارها و راهبردهای مناسب»، نخستین سمینار توسعه استان گیلان.
۲۴. صلاح‌کار، صالح، زیننده‌کپته، عدالت (۱۳۹۴)، «تحلیل ژئوپلیتیکی آمایش مناطق مرزی با تأکید بر پدافند غیرعامل (مطالعه موردی: شهرستان مرزی آستارا)»، علوم و فنون مرزی «زمستان»، شماره ۱۵.
۲۵. ضرغام، حمید، حاجی‌محمدامینی، صمد (۱۳۸۹)، «امکان‌سنجی خوشه گردشگری در شهرستان بندرانزلی»، فصلنامه مطالعات مدیریت گردشگری، شماره ۱۴.



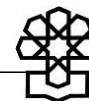
۲۶. علیزاده ویلنی، انوش، برزوئیان، صمد (۱۳۷۷)، «تعیین درجه توسعه‌نیافتگی شهرستان‌های استان گیلان براساس شاخص‌های توسعه اقتصادی»، نخستین سمینار توسعه استان گیلان.
۲۷. فائزی‌پور، محمدجواد (۱۳۷۷)، «بررسی و تحلیل نظام هدایت توسعه شهری در بندرانزلی و نقش مشارکت مردمی»، نخستین سمینار توسعه استان گیلان.
۲۸. فرمند، محمدرضا (۱۳۷۷)، «ارزیابی برنامه‌های بخش‌های مختلف (کشاورزی، صنعت و معدن، زیربناها و خدمات اجتماعی و فرهنگی) اقتصادی و اجتماعی طی برنامه‌های اول و دوم و ارائه راهکارهای مناسب در توسعه بخش‌های مختلف در برنامه‌های توسعه استان گیلان»، نخستین سمینار توسعه استان گیلان.
۲۹. فهیم‌یحیایی، فریبا (۱۳۷۷)، «نقش زنان استان گیلان در روند رشد و توسعه استان»، نخستین سمینار توسعه استان گیلان.
۳۰. قلی‌پور ارکمی، علی (۱۳۹۳)، «طراحی الگوی توسعه پایدار روستایی بر مبنای تشکیل NGOهای محلی و با تأکید بر بکارگیری مدیریت جهادی (مورد مطالعه: منطقه اشکورات شهرستان رودسر)»، همایش شناخت راهکارهای توسعه استان گیلان.
۳۱. کریمی، بهرام، بدری، سیدعلی، سلمانی، محمد، قدیری معصوم، مجتبی (۱۳۹۱)، «ارزیابی تأثیر ارتقای روستاها به شهر در توسعه مناطق کوهستانی از دیدگاه مردم محلی (مطالعه موردی: بخش دیلمان - شهرستان سیاهکل)»، پژوهش‌های روستایی، سال سوم، شماره ۳.
۳۲. کریمی، بهرام، سلمانی، محمد، بدری، علی، رضوانی، محمدرضا (۱۳۹۳)، «ارزیابی اثرات تبدیل روستا به شهر در توسعه مناطق کوهستانی با استفاده از روش نظریه بنیانی (مورد: بخش دیلمان - شهرستان سیاهکل)»، مسکن و محیط روستا، شماره ۱۴۵.
۳۳. مرادی‌مسیحی، وراز، طالبی، مانی (۱۳۹۶)، «تحلیل فضایی محرومیت‌های توسعه‌یافتگی (مطالعه موردی: شهرستان‌های استان گیلان)»، پژوهش‌های جغرافیای انسانی، دوره ۴۹، شماره ۱.
۳۴. مطیعی‌لنگرودی، سید حسن (۱۳۹۳)، «نیازهای جاده‌ای توسعه گردشگری در گیلان شرقی»، همایش شناخت راهکارهای توسعه استان گیلان.
۳۵. مطیعی‌لنگرودی، سید حسن، قدیری معصوم، مجتبی، رضوانی، محمدرضا، عزمی، آئیژ (۱۳۹۰)، «بررسی عوامل مؤثر بر توسعه بازارهای دورهای محلی در گیلان»، نگرش‌های نو در جغرافیای انسانی، سال سوم، شماره ۴.
۳۶. معصومی اشکوری، حسن (۱۳۷۷)، «درجه انطباق میان سیاست‌ها، قابلیت‌ها و تنگناهای توسعه در استان گیلان»، نخستین سمینار توسعه استان گیلان.
۳۷. مولایی‌هشجین، نصراله، ابراهیمی، حیدر (۱۳۹۳)، «برنامه‌ریزی راهبردی گردشگری براساس مدل ارزیابی متوازن و تأثیر آن بر جذب گردشگر و توسعه شهرستان املش»، جغرافیا، دوره ۱۲ (دوره جدید)، شماره ۴۱.
۳۸. میرعسگری، سید رضا، معصومی، سید سینا (۱۳۹۳)، «تحلیل نقش منطقه آزاد در توسعه اقتصادی با تأکید بر منطقه آزاد تجاری - صنعتی انزلی»، همایش شناخت راهکارهای توسعه استان گیلان.
۳۹. هادی‌زاده، سعید، زبینه، عدالت، پژم، محمدرضا (۱۳۹۴)، «تحلیل راهبردهای توسعه منطقه مرزی آستارا با استفاده از مدل SWOT»، فصلنامه دانشکده علوم و فنون مرز، سال ششم، شماره ۱.
۴۰. عشوری یاسوری، مجید (۱۳۷۷)، «توسعه روستایی راهی برای رسیدن به توسعه منطقه‌ای گیلان»، نخستین سمینار توسعه استان گیلان.
۴۱. یاسوری، مجید (۱۳۹۰)، «بررسی وضعیت توزیع جغرافیایی سرمایه‌گذاری در استان گیلان»، مطالعات برنامه‌ریزی سکونت‌گاه‌های انسانی، سال ششم، شماره ۱۴.
۴۲. یاسوری، مجید، امامی، سیده فاطمه، سجودی، مریم (۱۳۹۵)، «عدالت فضایی بهره‌مندی از امکانات و خدمات در سکونت‌گاه‌های روستایی دهستان‌های استان گیلان»، تحقیقات کاربردی علوم جغرافیایی، سال شانزدهم، شماره ۴۱.
۴۳. یحیی‌زاده نوجوکامبری، مسعود (۱۳۷۷)، «نقش منطقه ویژه اقتصادی و بازارچه‌های مرزی در توسعه استان گیلان»، نخستین سمینار توسعه استان گیلان.

## ۲-۲۶. پایان‌نامه

۴۴. جعفری، قربانعلی (۱۳۹۱)، «نقش نابرابری‌های ناحیه‌ای در استقرار صنایع در ایران از دیدگاه جغرافیای سیاسی (مطالعه موردی استان گیلان)»، پایان‌نامه کارشناسی‌ارشد، دانشگاه آزاد اسلامی واحد تهران مرکزی - دانشکده ادبیات و علوم انسانی.
۴۵. رحیمی، سارا (۱۳۹۱)، «شناسایی و مکان‌یابی بهینه محل‌های دفن زباله جهت کاهش پیامدهای نامطلوب زیست-محیطی و اجتماعی و بالا بردن سطح پایداری منطقه‌ای (مطالعه موردی: شهرستان رشت)»، کارشناسی‌ارشد، دانشکده علوم اجتماعی، دانشگاه علامه طباطبایی.
۴۶. رنگیدن، قاسم (۱۳۸۹)، «تحلیل و طبقه‌بندی شهرستان‌های استان گیلان براساس شاخص‌های توسعه»، کارشناسی‌ارشد، دانشکده ادبیات و علوم انسانی، دانشگاه اصفهان.
۴۷. سجودی، مریم (۱۳۹۵)، «تدوین الگوی استراتژی توسعه منطقه‌ای شهرستان رشت»، کارشناسی‌ارشد، دانشکده ادبیات و علوم انسانی، دانشگاه گیلان.
۴۸. سلیمانی، علی‌اصغر (۱۳۸۷)، «تعیین درجه توسعه‌یافتگی نواحی روستائی شهرستان رشت با استفاده از تکنیک تاکسونومی عددی»، پایان‌نامه کارشناسی‌ارشد، دانشگاه گیلان - دانشکده کشاورزی و منابع طبیعی.
۴۹. شمشادی، ابراهیم (۱۳۹۴)، «تبیین استراتژی‌های توزیع فضایی جمعیت استان گیلان در افق ۱۴۰۴»، پایان‌نامه کارشناسی‌ارشد، دانشگاه گیلان، دانشکده هنر و معماری.
۵۰. شهنواز، سارا (۱۳۹۱)، «بررسی پایداری توسعه منطقه شهری رشت با استفاده از روش جای پای اکولوژیک»، کارشناسی‌ارشد، دانشگاه علامه طباطبایی، دانشکده علوم اجتماعی.
۵۱. کاظم‌زاده‌هریس، آیت (۱۳۹۴)، «شناخت و بررسی عوامل مؤثر بر توسعه منطقه استان گیلان با رویکرد آینده-پژوهی»، پایان‌نامه کارشناسی‌ارشد، دانشگاه گیلان، دانشکده هنر و معماری.
۵۲. کامیاب‌کهران، کتابون (۱۳۹۴)، «ارزیابی عملکرد مناطق آزاد تجاری با تأکید بر ابعاد اقتصادی (نمونه موردی: منطقه آزاد بندرانزلی)»، پایان‌نامه کارشناسی‌ارشد، دانشگاه آزاد اسلامی واحد تهران مرکزی، دانشکده هنر و معماری.
۵۳. مرادی، داوود (۱۳۸۷)، «تعیین سطوح توسعه‌یافتگی شهرستان‌های استان گیلان با استفاده از آمار چندمتغیره»، پایان‌نامه کارشناسی‌ارشد، دانشگاه گیلان.
۵۴. مسکینی، مریم (۱۳۸۹)، «ارزیابی توسعه ساحلی و ارائه الگوی توسعه متناسب مناطق ساحلی (نمونه موردی: سواحل استان گیلان - ساحل بندرانزلی)»، کارشناسی‌ارشد، دانشگاه علامه طباطبایی، دانشکده علوم اجتماعی.
۵۵. وفایی‌فرد، حامد (۱۳۹۴)، «بررسی نقش کشاورزی در توسعه منطقه‌ای (مطالعه موردی: استان گیلان)»، کارشناسی‌ارشد، دانشگاه گیلان، دانشکده هنر و معماری.

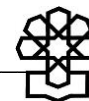
## ۳-۲۶. طرح

۵۶. وزارت کشاورزی و منابع طبیعی، واحد طرح‌ها و بررسی‌ها، «برنامه‌های کشاورزی منطقه‌ای پنجم عمرانی کشور در استان‌های گیلان - مازندران - گرگان - استان مرکزی - فارس - کرمان و بندر و جزایر دریای عمان».
۵۷. اداره کل حفاظت محیط‌زیست گیلان (نامشخص)، «ارزیابی اثرات توسعه بر شهرک‌های صنعتی استان گیلان».
۵۸. دانشکده علوم کشاورزی (نامشخص)، «تحلیل اقتصادی طرح تجهیز نوسازی و یکپارچه‌سازی اراضی بر تولید برنج».
۵۹. دانشگاه آزاد اسلامی (۱۳۷۲)، «بررسی ساختار جمعیتی منطقه زلزله‌زده رودبار گیلان».
۶۰. دانشگاه آزاد اسلامی (۱۳۷۵)، «بررسی جغرافیائی آثار تخریب پیشروی آب دریای خزر و تعیین نقاط احتمالی آسیب‌پذیر در دو دهه آینده در استان گیلان (۸۳-۵۶)».
۶۱. دانشگاه آزاد اسلامی (۱۳۷۵)، «بررسی ساختار جمعیتی منطقه رودبار گیلان».
۶۲. دانشگاه آزاد اسلامی (۱۳۷۵)، «شناخت و احیای محیط‌زیست طبیعی گیلان».
۶۳. دانشگاه آزاد اسلامی (۱۳۷۶)، «تهیه اطلس توریستی استان گیلان».
۶۴. دانشگاه گیلان (۱۳۷۴)، «جمع‌آوری میراث طبیعی استان گیلان».



۶۵. سازمان برنامه و بودجه استان گیلان (۱۳۶۳)، «مطالعات طرح پایه آمایش سرزمین استان گیلان».
۶۶. سازمان برنامه و بودجه استان گیلان (۱۳۶۹)، «موقعیت طبیعی استان گیلان در رابطه با فعالیت‌های کشاورزی».
۶۷. سازمان برنامه و بودجه استان گیلان (۱۳۷۲)، «بررسی دهستان‌های استان گیلان مرحله (۱) دهستان‌های مناطق محروم».
۶۸. سازمان برنامه و بودجه استان گیلان (۱۳۷۲)، «برنامه پنج‌ساله دوم استان گیلان (پیشنهادی)».
۶۹. سازمان برنامه و بودجه استان گیلان (۱۳۷۶)، «طرح جامع مطالعه توسعه اقتصادی، اجتماعی استان گیلان».
۷۰. سازمان برنامه و بودجه استان گیلان (۱۳۷۸)، «آمایش نواحی خاص و حساب‌های منطقه‌ای».
۷۱. سازمان برنامه و بودجه (۱۳۵۵)، «آمایش استان از دیدگاه استراتژی درازمدت آمایش سرزمین».
۷۲. سازمان برنامه و بودجه (۱۳۶۲)، «طرح آمایش سرزمین در استان گیلان».
۷۳. سازمان حفاظت محیط‌زیست (نامشخص)، «بررسی و شناخت اثرات توسعه بر محیط‌زیست».
۷۴. سازمان مدیریت و برنامه‌ریزی استان گیلان (نامشخص)، «مجموعه مقالات اقتصادی و اجتماعی استان گیلان».
۷۵. سازمان مدیریت و برنامه‌ریزی استان گیلان (نامشخص)، «مجموعه مقالات اقتصادی-اجتماعی سازمان مدیریت و برنامه‌ریزی استان گیلان».
۷۶. سازمان برنامه و بودجه، دفتر مطالعات ناحیه‌ای (نامشخص)، «گزارش اجمالی پیرامون ویژگی‌های اقتصادی و اجتماعی استان‌های مازندران، گیلان، آذربایجان شرقی و آذربایجان غربی».
۷۷. شرکت سهامی سازمان آب و برق منطقه‌ای شمال (سفیدرود)، «(نامشخص)، «مطالعه طرح توسعه دشت گیلان و فومنات».
۷۸. معاونت پژوهشی جهاد دانشگاهی گیلان (۱۳۷۵)، «بررسی نیازهای اقتصادی-اجتماعی جوانان روستائی استان گیلان».
۷۹. مؤسسه تحقیقات برنج کشور (نامشخص)، «بهبودسازی مدیریت حاصل‌خیزی در خاک‌های شالیزارهای اراضی تجهیز و نوسازی استان گیلان».
۸۰. مؤسسه مطالعات و تحقیقات اجتماعی (۱۳۷۱)، «مراودات مرزی و نقش آن در اشاعه (منطقه غرب و دریای خزر در استان گیلان)».
۸۱. وزارت اقتصاد، سازمان نواحی صنعتی امور توسعه صنایع و بررسی‌های اقتصادی، قسمت مطالعات و برنامه‌ریزی (نامشخص)، «طرح مطالعات اقتصادی و اجتماعی رشت».
۸۲. وزارت آبادانی و مسکن (۱۳۴۴)، «طرح منطقه‌ای هشتپیر».
۸۳. وزارت آبادانی و مسکن (۱۳۴۶)، «طرح جامع رشت».
۸۴. وزارت آبادانی و مسکن (۱۳۴۷)، «طرح توریستی کناره بحر خزر».
۸۵. وزارت آبادانی و مسکن (۱۳۴۷)، «طرح جامع بندر پهلوی».
۸۶. وزارت آبادانی و مسکن (۱۳۵۰)، «نحوه امر خانه‌سازی در قسمتی از محدوده ۲۵ ساله طرح جامع تهران، رشت و تبریز».
۸۷. وزارت آبادانی و مسکن (۱۳۵۲)، «رسیدگی به طرح تفریحی منطقه فرحناز».
۸۸. وزارت تعاون و امور روستاها، مرکز تحقیقات، گروه بررسی امور و فعالیت‌های غیرکشاورزی (نامشخص)، «بررسی نیروی انسانی و امکانات عمرانی در روستاهای شهرستان لاهیجان».
۸۹. وزارت جهاد کشاورزی (نامشخص)، «ارزیابی طرح‌های تجهیز و نوسازی مزارع در اراضی شالیزارهای گیلان و مازندران».
۹۰. وزارت جهاد کشاورزی (نامشخص)، «بررسی عوامل تخریب منابع طبیعی و مهم هر یک در تخریب (استان گیلان)».
۹۱. وزارت راه و ترابری - اداره کل راه و شهرسازی استان گیلان، مرکز تحقیقات ساختمان و مسکن (۱۳۹۲)، «طرح جامع حمل‌ونقل در سطح استانی و لحاظ مطالعات طرح مدیریت یکپارچه مناطق ساحلی در فصل مشترک مطالعات».

۹۲. وزارت راه و شهرسازی (۱۳۸۹)، «طرح مدیریت یکپارچه ساحلی (ICZM)».
۹۳. وزارت راه و شهرسازی (۱۳۹۰)، «طرح جامع شهر رضوان شهر».
۹۴. وزارت راه و شهرسازی (۱۳۹۱)، «طرح جامع شهر تالش».
۹۵. وزارت راه و شهرسازی (۱۳۹۱)، «طرح جامع شهر تولم شهر».
۹۶. وزارت راه و شهرسازی (۱۳۹۱)، «طرح جامع شهر سنگر».
۹۷. وزارت راه و شهرسازی (۱۳۹۱)، «طرح جامع - تفضیلی شهر املش».
۹۸. وزارت راه و شهرسازی (۱۳۹۱)، «طرح جامع - تفضیلی شهر لشت‌نشاء».
۹۹. وزارت راه و شهرسازی (۱۳۹۱)، «طرح جامع - تفضیلی شهر لوندویل».
۱۰۰. وزارت راه و شهرسازی (۱۳۹۱)، «طرح جامع - تفضیلی شهر رودبار».
۱۰۱. وزارت راه و شهرسازی (۱۳۹۲)، «بررسی جایگاه فرودگاه سردار جنگل در توسعه همه‌جانبه استان گیلان».
۱۰۲. وزارت راه و شهرسازی (۱۳۹۲)، «پتانسیل‌سنجی استفاده از انرژی خورشیدی و بادی برای تولید برق در استان گیلان».
۱۰۳. وزارت راه و شهرسازی (۱۳۹۲)، «تدوین استراتژیک گردشگری ورزشی استان گیلان».
۱۰۴. وزارت راه و شهرسازی (۱۳۹۲)، «طرح پیشنهادی سند جامع راهبردی مرکز خدمات سرمایه‌گذاری خارجی استان گیلان ۱۳۹۷-۱۳۹۳».
۱۰۵. وزارت راه و شهرسازی (۱۳۹۲)، «طرح توسعه و عمران (جامع) شهر بندرانزلی».
۱۰۶. وزارت راه و شهرسازی (۱۳۹۲)، «طرح جامع - تفضیلی شهر رحیم‌آباد».
۱۰۷. وزارت راه و شهرسازی (۱۳۹۲)، «طرح جامع - تفضیلی شهر رضوانشهر».
۱۰۸. وزارت راه و شهرسازی (۱۳۹۲)، «طرح جامع شهر لاهیجان».
۱۰۹. وزارت راه و شهرسازی (۱۳۹۲)، «طرح جامع - تفضیلی شهر احمدسرگوراب».
۱۱۰. وزارت راه و شهرسازی (۱۳۹۳)، «تعیین محدوده و شدت ریسک تنش خشکی و پی‌آمد مخاطرات آن (مطالعه موردی: دشت مرکزی استان گیلان به مساحت تقریبی ۹۶۰۰۰ هکتار)».
۱۱۱. وزارت راه و شهرسازی (۱۳۹۳)، «طرح توسعه و عمران (جامع) شهر رودبار».
۱۱۲. وزارت راه و شهرسازی (۱۳۹۳)، «طرح جامع - تفضیلی شهر پره‌سر».
۱۱۳. وزارت راه و شهرسازی (۱۳۹۳)، «طرح جامع - تفضیلی شهر شاندرمن».
۱۱۴. وزارت راه و شهرسازی (۱۳۹۳)، «طرح جامع - تفضیلی شهر کياشهر».
۱۱۵. وزارت راه و شهرسازی (۱۳۹۴)، «طرح جامع - تفضیلی شهر لوشان».
۱۱۶. وزارت راه و شهرسازی (۱۳۹۵)، «طرح جامع - تفضیلی شهر رستم‌آباد».
۱۱۷. وزارت راه و شهرسازی (۱۳۹۵)، «طرح جامع - تفضیلی شهر رودبنه».
۱۱۸. وزارت علوم، تحقیقات و فناوری، دانشگاه گیلان (۱۳۸۹)، «نحوه راه‌اندازی و تشویق سرمایه‌گذاری از صنایع High Tech استان گیلان».
۱۱۹. وزارت علوم، تحقیقات و فناوری، دانشگاه گیلان (۱۳۹۱)، «انجام پژوهش‌های بازاریابی در زمینه‌های مختلف جهت توسعه صادرات انواع محصولات در استان گیلان».
۱۲۰. وزارت علوم، تحقیقات و فناوری - دانشگاه گیلان (۱۳۹۱)، «بررسی نحوه راه‌اندازی مرکز خدمات فناوری و کسب و کار براساس اولویت‌های تعیین‌شده استان گیلان».
۱۲۱. وزارت کشاورزی و منابع طبیعی، واحد طرح‌ها و بررسی‌ها، دفتر برنامه‌ریزی (نامشخص)، «برنامه‌های کشاورزی منطقه‌ای پنجم عمرانی کشور در استان‌های گیلان، مازندران، گرگان، استان مرکزی، فارس، کرمان و بندر و جزایر دریای عمان».
۱۲۲. وزارت مسکن و شهرسازی (۱۳۵۳)، «طرح تفصیلی و طرح جامع بندرانزلی».
۱۲۳. وزارت مسکن و شهرسازی (۱۳۵۳)، «طرح تفصیلی و طرح جامع شهر رشت».

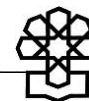


۱۲۴. وزارت مسکن و شهرسازی (۱۳۵۵)، «طرح جامع شهر لاهیجان».
۱۲۵. وزارت مسکن و شهرسازی (۱۳۵۵)، «طرح تفصیلی و طرح جامع بندر پهلوی».
۱۲۶. وزارت مسکن و شهرسازی (۱۳۵۵)، «طرح جامع و تفصیلی شهر لنگرود».
۱۲۷. وزارت مسکن و شهرسازی (۱۳۵۵)، «طرح جامع و تفصیلی شهر لاهیجان».
۱۲۸. وزارت مسکن و شهرسازی (۱۳۵۶)، «طرح تفصیلی شهرک بوسار».
۱۲۹. وزارت مسکن و شهرسازی (۱۳۵۶)، «طرح تفصیلی شهرک شهریاران».
۱۳۰. وزارت مسکن و شهرسازی (۱۳۵۶)، «طرح جامع لنگرود».
۱۳۱. وزارت مسکن و شهرسازی (۱۳۵۶)، «طرح جامع شهر صنعتی رشت».
۱۳۲. وزارت مسکن و شهرسازی (۱۳۵۸)، «طرح جامع شهر همایون شهر».
۱۳۳. وزارت مسکن و شهرسازی (۱۳۵۸)، «طرح جامع شهر آستارا».
۱۳۴. وزارت مسکن و شهرسازی (۱۳۶۶)، «طرح آماده‌سازی شیپول کنار فومن».
۱۳۵. وزارت مسکن و شهرسازی (۱۳۶۷)، «طرح توسعه و عمران (جامع) و حوزه نفوذ و تفصیلی بندرانزلی».
۱۳۶. وزارت مسکن و شهرسازی (۱۳۶۹)، «طرح جامع جدید شهر رشت».
۱۳۷. وزارت مسکن و شهرسازی (۱۳۶۹)، «طرح توسعه و عمران (جامع) و حوزه نفوذ و تفصیلی شهر رشت».
۱۳۸. وزارت مسکن و شهرسازی (۱۳۷۰)، «طرح منطقه گیلان و مازندران».
۱۳۹. وزارت مسکن و شهرسازی (۱۳۷۱)، «تأمین فضای سبز کنار اتوبان‌ها و بزرگراه‌های شهرهای قم، رشت و تهران».
۱۴۰. وزارت مسکن و شهرسازی (۱۳۷۴)، «طرح مقابله با پیشروی آب دریا در بندرانزلی».
۱۴۱. وزارت مسکن و شهرسازی (۱۳۷۷)، «طرح جامع شهر لنگرود».
۱۴۲. وزارت مسکن و شهرسازی (۱۳۷۷)، «طرح جامع ناحیه تالش».
۱۴۳. وزارت مسکن و شهرسازی (۱۳۷۷)، «طرح توسعه و عمران (جامع) و تفصیلی شهر آستارا».
۱۴۴. وزارت مسکن و شهرسازی (۱۳۷۷)، «طرح توسعه و عمران (جامع) و حوزه نفوذ و تفصیلی شهر لاهیجان».
۱۴۵. وزارت مسکن و شهرسازی (۱۳۷۷)، «طرح جامع شهرستان تالش».
۱۴۶. وزارت مسکن و شهرسازی (۱۳۷۷)، «طرح جامع و تفصیلی شهر هشتمیر (تالش)».
۱۴۷. وزارت مسکن و شهرسازی (۱۳۷۹)، «طرح توسعه و عمران (جامع) شهرستان لنگرود».
۱۴۸. وزارت مسکن و شهرسازی (۱۳۷۹)، «گزارش کارشناسی ضرورت طراحی شهر رودسر در افق بعد از ۱۰ سال».
۱۴۹. وزارت مسکن و شهرسازی (۱۳۸۱)، «طرح جامع و تفصیلی شهر رودسر».
۱۵۰. وزارت مسکن و شهرسازی (۱۳۸۴)، «طرح جامع شهر رشت».
۱۵۱. وزارت مسکن و شهرسازی (۱۳۸۴)، «طرح شهرک تفریحی - توریستی روبروی نوار ساحلی جنگل گیسوم تالش».
۱۵۲. وزارت مسکن و شهرسازی (۱۳۸۶)، «طرح جامع شهر فومن».
۱۵۳. وزارت مسکن و شهرسازی (۱۳۸۶)، «طرح مجتمع اقامتی - تفریحی گیلوا».
۱۵۴. وزارت مسکن و شهرسازی (۱۳۸۷)، «تأمین اراضی موردنیاز جهت مسکن مهر در شهرهای: تهران، زنجان، شاهرود، سمنان، یزد، ماه‌شهر، ارومیه و رشت».
۱۵۵. وزارت مسکن و شهرسازی (۱۳۸۷)، «طرح جامع ناحیه شرق گیلان».
۱۵۶. وزارت مسکن و شهرسازی (۱۳۸۷)، «طرح جامع ناحیه غرب گیلان».
۱۵۷. وزارت مسکن و شهرسازی (۱۳۸۷)، «طرح جامع ناحیه مرکزی گیلان».
۱۵۸. وزارت مسکن و شهرسازی (۱۳۸۸)، «طرح جامع - تفصیلی شهر رانکوه».
۱۵۹. وزارت مسکن و شهرسازی (۱۳۸۹)، «طرح جامع شهر چوبر».
۱۶۰. وزارت مسکن و شهرسازی (۱۳۸۹)، «طرح جامع شهر رودبار».
۱۶۱. وزارت مسکن و شهرسازی (۱۳۸۹)، «طرح جامع ویژه شهر ماسوله ایران».

## ۲۷. لرستان

## ۲۷-۱. مقالات

۱. امیری، حشمت‌الله (۱۳۷۳)، «انرژی و نقش آن در رشد و توسعه استان لرستان»، اولین سمینار رشد و توسعه استان لرستان.
۲. بذرافشان، جواد، طولابی‌نژاد، مهرشاد (۱۳۹۵)، «تحلیل و بررسی اثرات سرمایه‌گذاری بر توانمندسازی و رفاه خانوارهای روستایی (مطالعه‌ی موردی: دهستان ملاوی شهرستان پلدختر)»، پژوهش و برنامه‌ریزی روستایی، سال ۵، شماره ۳، پیاپی ۱۵.
۳. توکلی، جعفر، میرک‌زاده، علی‌اصغر، ابراهیمی، مراد (۱۳۹۳)، «بررسی و تحلیل سطح توسعه زیرساختی- خدماتی روستاهای بخش مرکزی شهرستان کوه‌دشت»، پژوهش و برنامه‌ریزی روستایی، شماره ۷.
۴. جمعه‌پور، محمود، رشنودی، بهزاد (۱۳۹۰)، «بررسی نقش شهرهای کوچک در توسعه مناطق روستایی پیرامون با تأکید بر کیفیت زندگی (مورد مطالعه: دهستان فیروزآباد شهرستان سلسله)»، توسعه محلی (روستائی-شهری)، دوره سوم - شماره ۱.
۵. حسینی، سید احمد (۱۳۹۰)، «مسائل و موانع توسعه استان لرستان»، پژوهش اجتماعی، شماره ۱۳.
۶. خسروی، فاطمه، رحیمی‌پور انارکی، محسن، امیدی، امید (۱۳۹۱)، «برنامه‌ریزی آمایش استان لرستان بر مبنای نظریه سناریوی برتر»، فصلنامه برنامه‌ریزی منطقه‌ای، شماره ۵.
۷. درویشی، هدایت‌الله، بیرانوندزاده، مریم، دهقانی‌الوار، سید علی‌نادر، احمدی، سجاد (۱۳۹۳)، «اولویت‌بندی راهبردهای توسعه گردشگری روستایی از منظر آمایش سرزمین، مطالعه موردی: روستای گایگان (شهرستان الیگودرز)»، راهبردهای توسعه روستایی، دوره ۱، شماره ۲.
۸. زارعی، یعقوب، استعلاجی، علیرضا (۱۳۹۶)، «سنجش میزان برخورداری سکونتگاه‌های روستایی شهرستان بروجرد (با بهره‌گیری از مدل‌های ترکیبی فازی)»، فصلنامه برنامه‌ریزی منطقه‌ای، شماره ۲۶.
۹. سعادت‌مهر، مسعود (۱۳۸۴)، «تحلیلی مقایسه‌ای از سطح نسبی توسعه کشاورزی شهرستان‌های استان لرستان»، اقتصاد مقداری، شماره ۴.
۱۰. طالب، مهدی، حقیقی مقدم، عبدالمنان (۱۳۹۰)، «بازاندیشی طرح توسعه منطقه‌ای سلسله»، نشریه توسعه محلی (روستایی-شهری)، دوره سوم، شماره ۲، صص ۵۰-۲۹.
۱۱. عارفی، مسلم، میره‌ای، محمد، زیاری، کرامت‌اله (۱۳۹۴)، «بررسی توسعه نامتوازن و تحولات آن در نواحی جغرافیایی ایران (مطالعه موردی: استان لرستان)»، جغرافیا و پایداری محیط، شماره ۶۱.
۱۲. عینالی، جمشید، رومیانی، احمد، اسکندری‌شهرکی، زهرا (۱۳۹۵)، «تحلیل اثرگذاری جاذبه‌های گردشگری استان لرستان و اولویت‌بندی آنها در راستای سرمایه‌گذاری و توسعه منطقه‌ای»، فصلنامه برنامه‌ریزی منطقه‌ای، سال ۶، شماره پیاپی ۲۳.
۱۳. فنی، زهره، بیرانوندزاده، مریم، سلطان زاده، اکبر، امیری، حکمت (۱۳۹۳)، «تعادل بخشی در نظام شهری استان لرستان با رویکرد آمایش سرزمین»، مطالعات برنامه‌ریزی شهری «زمستان ۱۳۹۳- شماره ۸.
۱۴. قبادی، مرتضی، احمدی‌پری، معصومه (۱۳۹۵)، «مکان‌یابی و آمایش صنایع پتروشیمی با رویکرد برنامه‌ریزی محیط‌زیست و بهره‌گیری از روش تلفیقی پرومته و فرایند تحلیل سلسله مراتبی فازی (مطالعه موردی: استان لرستان)»، فصلنامه مدرس علوم انسانی (برنامه‌ریزی و آمایش فضا)، سال بیستم، شماره ۴.
۱۵. کرمی، تاج‌الدین، فرخ‌زاده، منوچهر (۱۳۸۳)، «برنامه‌ریزی کاربردی اراضی با استفاده از سنجش از دور و سیستم اطلاعات جغرافیایی (منطقه مورد مطالعه: خرم‌آباد)»، پژوهش‌های جغرافیایی «بهار»، شماره ۴۷.
۱۶. مهرگان، منصوره، نظریان، اصغر (۱۳۹۰)، «رتبه‌بندی خدمات اقتصادی- اجتماعی شهرستان‌های استان لرستان و ساماندهی آن با استفاده از مدل اسکالوگرام»، آمایش محیط، شماره ۱۲.



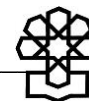
## ۲۷-۲. پایان نامه

۱۷. ابراهیمی نورعلی، علیرضا (۱۳۷۵)، «تعیین درجه توسعه‌یافتگی مناطق روستایی استان لرستان»، کارشناسی ارشد، دانشکده اقتصاد، دانشگاه علامه طباطبایی.
۱۸. اسداللهی، روح الله (۱۳۸۴)، «ارزیابی طرح هادی شهر ازنا و ارائه پیشنهاداتی در جهت تکمیل طرح جامع در دست مطالعه»، پایان نامه کارشناسی ارشد، دانشگاه یزد.
۱۹. بیرانوند، اسماعیل (۱۳۸۷)، «تحلیل فضایی جاذبه‌های اکوتوریسم شهرستان خرم‌آباد»، پایان نامه کارشناسی ارشد، دانشگاه اصفهان - دانشکده ادبیات و علوم انسانی.
۲۰. رضایی، افسانه (۱۳۸۶)، «بررسی تطبیقی روش‌های سنتی و نوین تجمع در برآورد ضرایب داده-ستانده استان لرستان»، کارشناسی ارشد، دانشکده اقتصاد، دانشگاه علامه طباطبایی.
۲۱. رئیسی، سلیمان (۱۳۹۵)، «سطح‌بندی توسعه منطقه‌ای (مطالعه موردی شهرستان‌های استان لرستان)»، کارشناسی ارشد، دانشکده علوم زمین، دانشگاه شهید چمران اهواز.
۲۲. غلامرضایی، ضرغام (۱۳۸۶)، «عملکرد شهرک‌های صنعتی در توسعه منطقه‌ای (نمونه موردی: شهرک صنعتی شماره یک خرم‌آباد)»، رساله دکترای تخصصی، دانشگاه شهید بهشتی - دانشکده علوم زمین.
۲۳. فلاح نژاد، قدرت الله (۱۳۷۵)، «نظم‌پذیری سلسله مراتب سکونت‌گاهی در راستای توسعه ناحیه‌ای در شهرستان خرم‌آباد - مورد بخش پای»، کارشناسی ارشد، دانشگاه شهید بهشتی، دانشکده علوم.
۲۴. کرمی، مهران (۱۳۹۳)، «بررسی کارکرد شهرهای کوچک در نظام شهری و توسعه منطقه‌ای (استان لرستان)»، پایان نامه کارشناسی ارشد، دانشگاه شهید چمران اهواز، دانشکده علوم زمین.
۲۵. محمدی، بهرنگ (۱۳۹۳)، «بررسی توسعه پایدار روستایی در ناحیه روستایی سرطهران (کوه‌دشت لرستان)»، کارشناسی ارشد، دانشگاه علامه طباطبایی، دانشکده علوم اجتماعی.

## ۲۷-۳. طرح

۲۶. اداره کل میراث فرهنگی، صنایع دستی و گردشگری (۱۳۹۲)، «تهیه و تدوین اطلس جامع فرهنگی و هنری استان لرستان».
۲۷. اداره کل میراث فرهنگی، صنایع دستی و گردشگری (۱۳۹۴)، «محدوده بافت تاریخی - فرهنگی شهر بروجرد».
۲۸. بختیاری، حمید و همکاران (۱۳۷۴)، «بررسی اقتصادی وضعیت پوست و چرم در استان لرستان»، مرکز تحقیقات منابع طبیعی و امور دام استان لرستان.
۲۹. بیرانوندزاده، مریم (۱۳۹۲)، «بررسی فضاهای مناسب عمومی و گردشگری استان لرستان جهت استفاده جانبازان و ارائه راهکارهای بهینه‌سازی»، جهاد دانشگاهی واحد لرستان.
۳۰. حیدری، غلامرضا و همکاران (۱۳۷۰)، «بررسی روش‌های یکپارچه‌سازی اراضی در استان لرستان»، مرکز تحقیقات روستایی و اقتصاد کشاورزی.
۳۱. دانشگاه پیام‌نور لرستان (۱۳۹۱)، «مطالعات توسعه صنایع تبدیلی استان لرستان».
۳۲. دانشگاه پیام‌نور لرستان (۱۳۹۱)، «مطالعات توسعه قابلیت‌های صنعتی معدنی و تجاری استان جهت جذب سرمایه‌گذار».
۳۳. سازمان برنامه و بودجه (۱۳۵۳)، «امکانات توسعه بخش کشاورزی استان لرستان».
۳۴. سازمان برنامه و بودجه (نامشخص)، «نیروی انسانی و اشتغال در استان لرستان».
۳۵. سازمان مدیریت و برنامه‌ریزی استان لرستان (۱۳۵۵)، «آمایش استان از دیدگاه استراتژی درازمدت آمایش سرزمین».
۳۶. سازمان مدیریت و برنامه‌ریزی استان لرستان (۱۳۹۲)، «اسناد آمایش شهرستان‌های استان لرستان».
۳۷. سازمان مدیریت و برنامه‌ریزی استان لرستان (۱۳۹۵)، «مطالعات آمایش استان لرستان».
۳۸. سازمان مدیریت صنعتی (۱۳۵۳)، «مطالعه کلی بخش سلسله (الشر)».
۳۹. سپهوند، کرم‌خدا (نامشخص)، «ارزیابی اقتصادی طرح‌های اجرا شده به‌منظور تثبیت رودخانه‌های استان».

۴۰. سردار افخمی و همکاران (نامشخص)، «طرح جامع شهر بروجرد».
۴۱. شاکرمی، مهرانوش (۱۳۹۲)، «مطالعه و ایجاد بستر امن ارتباطی برای خدمات‌رسانی به روستائیان در زمینه‌های طرح هادی، مسکن روستایی و سند روستایی در استان لرستان»، دانشگاه لرستان.
۴۲. شاکرمی، نصیر (۱۳۹۱)، «مطالعات امکان‌سنجی طرح‌های پایین‌دستی پتروشیمی لرستان، شرکت بین‌المللی سپهر فن‌آور».
۴۳. شرکت سهامی فروشگاه مرکز صنایع دستی (۱۳۵۳)، «بررسی امکانات توسعه صنایع دستی در لرستان».
۴۴. علیزاده، محمد (۱۳۹۰)، «سه‌م بخش‌های اقتصادی در رشد اقتصادی استان لرستان با تأکید بر بخش کشاورزی».
۴۵. غلامرضایی، سعید (۱۳۹۲)، «ارزیابی امکان‌سنجی بهره‌برداری از انرژی‌های تجدیدپذیر در مناطق روستایی استان لرستان».
۴۶. مرکز مطالعات توسعه درون‌زا طرح توسعه منطقه‌ای سلسله (۱۳۵۶)، «گزارش فعالیت‌ها و اقدامات طرح توسعه منطقه‌ای سلسله».
۴۷. مرکز مطالعات توسعه درون‌زا طرح توسعه منطقه‌ای سلسله (۱۳۵۶)، «ملاحظات پیرامون مفاهیم توسعه و تحلیلی بر هدف‌های طرح توسعه سلسله».
۴۸. مرکز مطالعات و تحقیقات شهرسازی و معماری ایران (۱۳۸۴)، «طرح کالبدی منطقه زاگرس».
۴۹. ناصر، احسان (۱۳۹۲)، «طرح شناسایی، آمارگیری، ثبت و پردازش اطلاعات واحدهای صنعتی مستقر در شهرک‌های صنعتی استان لرستان»، شرکت آرنیکا طرح.
۵۰. وزارت راه و شهرسازی (۱۳۸۹)، «طرح جامع شهر ازنا».
۵۱. وزارت راه و شهرسازی (۱۳۸۹)، «طرح جامع شهر الشتر».
۵۲. وزارت راه و شهرسازی (۱۳۹۱)، «طرح جامع شهر خرم‌آباد».
۵۳. وزارت راه و شهرسازی (۱۳۹۱)، «طرح ناحیه بروجرد».
۵۴. وزارت راه و شهرسازی (۱۳۹۲)، «طرح توسعه و عمران ناحیه ازنا-لیگودرز».
۵۵. وزارت راه و شهرسازی (۱۳۹۳)، «طرح جامع شهر نورآباد».
۵۶. وزارت راه و شهرسازی (۱۳۹۴)، «طرح جامع شهر درود».
۵۷. وزارت راه و شهرسازی (۱۳۹۵)، «بازنگری طرح توسعه و عمران شهر بروجرد».
۵۸. وزارت راه و شهرسازی (۱۳۹۵)، «طرح جامع -تفضیلی شهر سراب‌دوره».
۵۹. وزارت راه و شهرسازی (نامشخص)، «طرح جامع شهرستان لیگودرز».
۶۰. وزارت راه و شهرسازی (نامشخص)، «مطالعات توسعه شهر خرم‌آباد».
۶۱. وزارت صنایع و معادن اداره کل اقتصاد صنعتی و معدنی (۱۳۵۳)، «بررسی امکانات توسعه صنعتی و اقتصادی استان لرستان».
۶۲. وزارت علوم، تحقیقات و فناوری، دانشگاه لرستان (۱۳۹۰)، «تدوین سند راهبردی و مزیت‌یابی توسعه زیست‌فناوری استان لرستان».
۶۳. وزارت مسکن و شهرسازی (۱۳۶۹)، «طرح توسعه عمران و حوزه نفوذ شهر خرم‌آباد».
۶۴. وزارت مسکن و شهرسازی (۱۳۷۰)، «طرح توسعه عمران و حوزه نفوذ شهر بروجرد».
۶۵. وزارت مسکن و شهرسازی (۱۳۷۲)، «طرح مطالعات اسکان جمعیت تا سال ۱۳۹۰».
۶۶. وزارت مسکن و شهرسازی (۱۳۷۷)، «طرح توسعه عمران و حوزه نفوذ شهر پلدختر».
۶۷. وزارت مسکن و شهرسازی (۱۳۷۸)، «طرح توسعه عمران و حوزه نفوذ شهر کوهدشت».
۶۸. وزارت مسکن و شهرسازی (۱۳۷۸)، «طرح جامع شهرستان دورود».
۶۹. وزارت مسکن و شهرسازی (۱۳۷۸)، «طرح جامع ناحیه خرم‌آباد».
۷۰. وزارت مسکن و شهرسازی (۱۳۷۹)، «طرح توسعه عمران و حوزه نفوذ شهر نورآباد».
۷۱. وزارت مسکن و شهرسازی (۱۳۷۹)، «طرح توسعه و عمران شهر لیگودرز».



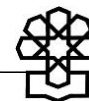
۷۲. وزارت مسکن و شهرسازی (۱۳۸۸)، «طرح جامع شهر آبدانان».

## ۲۸. مازندران

### ۲۸-۱. مقالات

۱. ابراهیم‌زاده، عیسی، صحرایی‌جویباری، احمد (۱۳۹۳)، «تحلیلی بر نقش شهرهای کوچک در تمرکززدایی و توسعه منطقه‌ای با بهره‌گیری از مدل تصمیم‌گیری چندمعیاره Fuzzy ANP و Fuzzy VIKOR مطالعه موردی: جایگاه شهر کوچک جویبار در استان مازندران»، مجله علمی تخصصی برنامه‌ریزی فضایی (جغرافیا)، سال چهارم، شماره ۲ (پیاپی ۱۳).
۲. ابراهیم‌نیا سماکوش، سعید، خاکساری، علی، لطیفی، غلامرضا، دامادی، محمد (۱۳۹۲)، «ارزیابی نقش گردشگری شهری در توسعه اقتصادی- محیطی شهر بابلسر»، اقتصاد و مدیریت شهری، سال اول، شماره ۳.
۳. اصغری‌زاده، عزت‌الله، ذبیحی‌جامخانه، محسن (۱۳۹۲)، «ارزیابی و رتبه‌بندی میزان توسعه‌یافتگی مناطق روستایی، با استفاده از تکنیک‌های تصمیم‌گیری چندشاخصه (مطالعه موردی: دهستان‌های شهرستان ساری)»، پژوهش و برنامه‌ریزی روستایی، شماره ۳.
۴. افراخته، حسن، برزگر، صادق، سلیمانی‌مقدم، هادی (۱۳۸۹)، «نقش شهرهای کوچک در توسعه ناحیه‌ای (مطالعه موردی شهر زیرآب)»، فصلنامه جغرافیایی چشم‌انداز زاگرس، دوره ۲، شماره ۳.
۵. برارپور، کوروش (۱۳۸۷)، «ارزیابی طرح‌های اقتصادی و توسعه‌ای غرب مازندران براساس میزان ایجاد ناپایداری در توسعه ناحیه‌ای»، تحقیقات اقتصادی، دوره ۴۳، شماره ۸۴.
۶. تقوایی، مسعود، بهاری، عیسی (۱۳۹۱)، «سطح‌بندی و سنجش درجه توسعه‌یافتگی شهرستان‌های استان مازندران با استفاده از مدل تحلیل عاملی و تحلیل خوشه‌ای»، جغرافیا و برنامه‌ریزی محیطی، سال ۲۳، پیاپی ۴۸، شماره ۴.
۷. تقوی، سیده زینب، ساداتی، مرتضی، کاکویی، اله‌بخش، جمشیدی، امیر (۱۳۹۴)، «نیازسنجی آموزش‌های مهارتی براساس سند آمایش سرزمین در بخش صنعت (مطالعه موردی: شهرستان‌های ساری و قائم‌شهر)»، مهارت‌آموزی، دوره ۴، شماره ۱۴.
۸. ج. اولسون، ویلیام، (۱۳۷۱)، «طرح توسعه مازندران»، مترجم: محمد جواهرکلام.
۹. جعفری‌صمیمی، احمد، شفیعی، شهریار (۱۳۸۰)، «بررسی مزیت نسبی اشتغال‌زایی، صادراتی و ارزش‌افزوده‌ای صنعت نساجی در استان مازندران»، پژوهش‌های اقتصادی، شماره ۳.
۱۰. حسنی اسپیلی، کامبیز (۱۳۷۷)، «نقش و اهمیت مطالعات محیطی در برنامه‌ریزی منطقه‌ای و توسعه (نمونه موردی، بررسی زمین‌شناسی و زمین‌شناسی مهندسی شهر تنکابن)»، نخستین سمینار توسعه استان گیلان.
۱۱. دیوسالار، اسدالله، فنی، زهره، فرهودی، رحمت‌الله، برزگر، صادق (۱۳۹۳)، «روش‌شناسی انتخاب شاخص‌های سنجش پایداری در شهرهای کوچک با تأکید بر استان مازندران»، برنامه‌ریزی منطقه‌ای، سال ۴، شماره ۱۶.
۱۲. زالی، نادر، زمانی پور، مسعود (۱۳۹۵)، «ارائه و پیاده‌سازی یک مدل جدید برای سناریوسازی در برنامه‌ریزی منطقه‌ای مورد شناسی: استان مازندران»، جغرافیا و آمایش شهری- منطقه‌ای، شماره ۱۸.
۱۳. زالی، نادر، زمانی پور، مسعود (۱۳۹۴)، «تحلیل سیستمی متغیرهای راهبردی توسعه منطقه‌ای در برنامه‌ریزی سناریومینا (مورد مطالعه: استان مازندران)»، آمایش سرزمین، دوره ۷، شماره ۱.
۱۴. زبردست، اسفندیار، رضاپور، امین (۱۳۹۴)، «انتخاب شهر کوچک برای توسعه منطقه‌ای با استفاده از مدل فرآیند تحلیل شبکه‌ای (ANP) در محدوده مجموعه شهری آمل، بابل، ساری و قائم‌شهر»، مطالعات و پژوهش‌های شهری و منطقه‌ای، سال هفتم، شماره ۲۷.
۱۵. شریفی، نورالدین (۱۳۸۵)، «ارزیابی اقتصادی وسایل حمل‌ونقل جاده‌ای بار در مازندران»، تحقیقات اقتصادی، شماره ۷۵.
۱۶. شیخ‌اعظمی، علی (۱۳۹۳)، «نقش شبکه شهری در توسعه منطقه‌ای: نمونه موردی استان مازندران»، مطالعات برنامه‌ریزی شهری، شماره ۸.

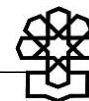
۱۷. شیخی، محمد، شجاعی، مسلم (۱۳۹۱)، «تحلیل خوشه‌ای تکنیکی برای پیاده‌سازی عدالت فضایی در برنامه‌ریزی گردشگری (مورد مطالعه: استان مازندران)»، برنامه‌ریزی و توسعه گردشگری، سال اول، شماره ۳.
۱۸. فخاری، محمدعلی (۱۳۸۶)، «جنگل‌شناسی همگام با طبیعت - محور توسعه و پایداری اکوسیستم در جنگل‌های خزری»، جهاد، شماره ۲۷۶.
۱۹. فرهنگ، مظفر، آقایی، یدالله، تقوایی، مسعود، شیخ‌بگلو، رعنا (۱۳۸۹)، «تحلیل نابرابری‌های درون منطقه‌ای توسعه در استان مازندران»، جغرافیا و برنامه‌ریزی محیطی (مجله پژوهشی علوم انسانی دانشگاه اصفهان)، دوره ۲۱، شماره ۴ (پیاپی ۴۰).
۲۰. کرمی، امید، حسنی‌نصر، محمد، جلیوند، حمید، یعقوب‌زاده، میرحسین (۱۳۹۰)، «مطالعه و ارزیابی قابلیت‌های مکانی و اکولوژیک حوضه آبخیز بابل‌رود با استفاده از سامانه اطلاعات جغرافیایی GIS»، آمایش سرزمین، شماره ۵.
۲۱. لحمیان، رضا (۱۳۹۵)، «آمایش سرزمینی با توسعه استفاده از انرژی‌های پایدار در مکان‌یابی نیروگاه خورشیدی (مطالعه موردی: استان مازندران)»، آمایش محیط، دوره ۹، شماره ۳۵.
۲۲. لطفی، صدیقه، شعبانی، مرتضی (۱۳۹۲)، «ارائه مدلی تلفیقی جهت رتبه‌بندی توسعه منطقه‌ای مطالعه موردی؛ بخش بهداشت و درمان استان مازندران»، نشریه تحقیقات کاربردی علوم جغرافیایی، سال سیزدهم، شماره ۲۸.
۲۳. لطفی، صدیقه، ملک‌شاهی، غلام‌رضا، نجفی، مریم (۱۳۹۵)، «بررسی نقش روستا شهرهای نوپا و کوچک در تعادل-بخشی سیستم‌های شهری (مطالعه موردی: شهر خسرودپی)»، آمایش جغرافیایی فضا، سال ششم، شماره ۲۱.
۲۴. منصوری، رضا، قنواتی، ثروتی، محمدرضا، کرم، امیر (۱۳۹۱)، «شناسایی و طبقه‌بندی مورفولوژیکی مناطق ساحلی جنوب دریای کاسپین با استفاده از روش شپارد (پژوهش موردی: از نوشهر تا بابلسر)»، جغرافیایی سرزمین، زمستان، سال نهم، شماره ۳۶.
۲۵. میناچی، سید محمود، فلاح‌زاده، سجاد (۱۳۹۲)، «برنامه‌ریزی و طراحی پارک‌های علم و فناوری با تأکید بر مزیت‌های منطقه‌ای؛ نمونه موردی استان مازندران»، فصلنامه علمی- پژوهشی سیاست علم و فناوری، سال ششم، شماره ۲.
۲۶. همایونی‌فر، مسعود، ملک‌دار، محمد (۱۳۸۴)، «بررسی عوامل مؤثر بر توسعه کشت کلزا در استان مازندران»، پژوهش‌های اقتصادی زمستان، شماره ۱۸.
- ۲۸-۲. پایان‌نامه**
۲۷. ایزد، اسماعیل (۱۳۹۰)، «بررسی آثار اقتصادی و اجتماعی گردشگری بر توسعه مناطق روستایی استان مازندران (مطالعه موردی دهستان کسلین)»، پایان‌نامه کارشناسی‌ارشد، دانشگاه صنعتی اصفهان، دانشکده کشاورزی و منابع طبیعی.
۲۸. آقابابایی، سحر (۱۳۹۲)، «بررسی کارکرد شهرهای کوچک در نظام شهری و توسعه منطقه‌ای با رویکرد خلاقیت و کارآفرینی (مطالعه موردی: منطقه شرق مازندران)»، پایان‌نامه کارشناسی‌ارشد، دانشگاه آزاد اسلامی واحد تهران مرکزی، دانشکده هنر و معماری.
۲۹. آقایی‌کناری، محسن (۱۳۹۱)، «اندازه‌گیری سطح توسعه‌یافتگی و تغییرات آن در بین شهرستان‌های استان مازندران»، کارشناسی‌ارشد، دانشگاه علامه محدث نوری، پژوهشکده امور اقتصادی.
۳۰. بزرگر، صادق (۱۳۸۸)، «نقش شهرهای کوچک در توسعه ناحیه‌ای نمونه موردی: شهر زیرآب»، پایان‌نامه کارشناسی‌ارشد، دانشگاه تربیت معلم تهران، دانشکده ادبیات و علوم انسانی.
۳۱. بروزیان، صمد (۱۳۷۴)، «تعیین درجه توسعه‌یافتگی شهرستان‌های استان مازندران»، پایان‌نامه کارشناسی‌ارشد، دانشگاه تربیت مدرس.
۳۲. پیچ‌کنگری، زینب (۱۳۸۶)، «تحولات اقتصاد روستایی خشت‌سر شهرستان محمودآباد با تأکید بر فعالیت‌های گردشگری»، پایان‌نامه کارشناسی‌ارشد، دانشگاه شهید بهشتی، دانشکده علوم زمین.
۳۳. رحمان‌پناه، مهتاب (۱۳۹۱)، «بررسی وضع موجود نظام شهری و پیشنهاد ساختار بهینه نظام شهری استان مازندران»، کارشناسی‌ارشد، دانشگاه علامه طباطبایی، دانشکده علوم اجتماعی.



۳۴. زارعی، عبدالله (۱۳۹۱)، «طراحی و تدوین مدل بهینه تخصیص کاربری اراضی در سطح منطقه‌ای (نمونه موردی: شهرستان نوشهر)»، پایان‌نامه کارشناسی‌ارشد، دانشگاه تربیت مدرس، دانشکده هنر و معماری.
۳۵. زمانی‌پور، مسعود (۱۳۹۳)، «سناریونگاری راهبردی توسعه منطقه‌ای (مطالعه موردی: استان مازندران)»، کارشناسی‌ارشد، دانشگاه گیلان، دانشکده هنر و معماری.
۳۶. زهتابی، محمداحسان (۱۳۹۲)، «ارزیابی تأثیر کارآفرینی روستایی در توسعه روستای کندلوس و منطقه پیرامون»، کارشناسی‌ارشد، دانشگاه علامه طباطبایی، دانشکده علوم اجتماعی.
۳۷. شاهپوری، سعید (۱۳۹۵)، «بررسی جایگاه و نقش شهرهای میانی در توسعه کالبدی- فضایی منطقه‌ای مطالعه موردی: استان مازندران - شهرستان نوشهر»، پایان‌نامه کارشناسی‌ارشد، دانشگاه آزاد اسلامی واحد تهران مرکزی، دانشکده هنر و معماری.
۳۸. عزیزپور، فرهاد (۱۳۸۷)، «نقش پیوندهای روستایی - شهری در توسعه روستایی با تأکید بر شبکه‌های تولید شیر مورد: ناحیه لیتکوه (آمل)»، پایان‌نامه کارشناسی‌ارشد، دانشگاه شهید بهشتی، دانشکده علوم زمین.
۳۹. کشوری، زینب (۱۳۹۲)، «منطقه شهری، چالش‌ها و راهکارهای توسعه (محدوده مورد مطالعه: از نوشهر-رامسر)»، کارشناسی‌ارشد، دانشگاه گیلان، دانشکده ادبیات و علوم انسانی.
۴۰. محمدزاده قادری، حجت‌الله (۱۳۹۱)، «قابلیت‌سنجی توان‌های گردشگری شهرستان ساری»، پایان‌نامه کارشناسی-ارشد، دانشگاه آزاد اسلامی واحد تهران مرکزی، دانشکده ادبیات و علوم انسانی.
۴۱. محمدی‌کردخیلی، زینب (۱۳۹۱)، «بررسی الگوی برنامه‌ریزی گردشگری ساحلی و تدوین مدل مناسب در قالب برنامه‌ریزی منطقه‌ای (نمونه موردی سواحل مازندران)»، پایان‌نامه کارشناسی‌ارشد، دانشگاه آزاد اسلامی واحد تهران مرکزی، دانشکده هنر و معماری.
۴۲. محمدی، الهام (۱۳۹۳)، «بررسی تطبیقی شاخص‌های توسعه‌یافتگی استان مازندران طبق برنامه چهارم توسعه»، کارشناسی‌ارشد، دانشکده کشاورزی و منابع طبیعی، دانشگاه گیلان.
۴۳. محمدی، عزیزه (۱۳۹۱)، «نقش شهرهای کوچک در توسعه نظام ناحیه‌ای؛ مطالعه موردی: شهرستان بابل»، پایان‌نامه کارشناسی‌ارشد، دانشگاه پیام‌نور استان تهران، مرکز پیام‌نور تهران، دانشکده علوم اجتماعی.
۴۴. مهدی‌پور روشن، لیلا (۱۳۹۲)، «ارزیابی الگوی روابط روستایی- شهری در روستاهای پیراشهری؛ مطالعه موردی: روستاهای پیرامون شهر بابل»، پایان‌نامه کارشناسی‌ارشد، دانشگاه تربیت مدرس، دانشکده ادبیات و علوم انسانی.
۴۵. هوشمندزاده، فاطمه (۱۳۹۱)، «بررسی تأثیرات محیط زیستی و اقتصادی مجتمع فرهنگی- تفریحی سواحل دریای مازندران بر توسعه فضائی منطقه ساحلی شهرستان‌های محمودآباد، نور و نوشهر»، پایان‌نامه کارشناسی‌ارشد، دانشگاه آزاد اسلامی واحد تهران مرکزی، دانشکده هنر و معماری.

## ۳-۲۸. طرح

۴۶. استانداری مازندران (نامشخص)، «مروری بر عملکرد استان مازندران در سال ۱۳۵۹».
۴۷. وزارت علوم، تحقیقات و فناوری، دانشگاه صنعتی شاهرود (۱۳۹۳)، «ارزیابی کیفیت و آلودگی آب و رسوبات بستر رودخانه سیاه‌رود، منطقه قائمشهر»، استان مازندران».
۴۸. وزارت علوم، تحقیقات و فناوری، دانشگاه مازندران (۱۳۹۳)، «اولویت‌بندی و مکان‌یابی اراضی مازندران برای احداث و توسعه شهرک‌های صنعتی به تفکیک شهرستان‌های استان براساس استانداردها و شاخص‌های مصوب».
۴۹. سازمان برنامه و بودجه (۱۳۵۵)، «آمایش استان از دیدگاه استراتژی درازمدت آمایش سرزمین».
۵۰. سازمان برنامه و بودجه (۱۳۶۳)، «مطالعات آمایش سرزمین چارچوب نظری توسعه».
۵۱. سازمان برنامه و بودجه (۱۳۹۶)، «مطالعات آمایش استان».
۵۲. سازمان صنعت، معدن و تجارت استان مازندران (۱۳۹۲)، «تعیین اولویت‌های سرمایه‌گذاری صنعت و معدن استان مازندران و انجام مطالعات امکان‌سنجی مقدماتی در حوزه‌های سرمایه‌گذاری منتخب».
۵۳. سازمان مدیریت و برنامه‌ریزی استان مازندران (نامشخص)، «برنامه مازندران».
۵۴. سازمان برنامه و بودجه، مرکز برنامه‌ریزی آمایش سرزمین (نامشخص)، «آمایش سرزمین مازندران از دیدگاه استراتژی درازمدت آمایش سرزمین گزارش مرحله اول».
۵۵. شهرداری بهشهر، (نامشخص)، «طرح جامع بهشهر».
۵۶. مؤسسه تحقیقات برنج کشور (نامشخص)، «ارزیابی چگونگی تسطیح در طرح‌های تجهیز و نوسازی مزارع استان مازندران».
۵۷. مؤسسه تحقیقات خاک و آب (۱۳۷۵)، «هماهنگی مطالعات ارزیابی منابع و قابلیت اراضی و تهیه نقشه رنگی استان مازندران از وسعت ۴۶۰۰۰۰۰ هکتار».
۵۸. وزارت آبادانی و مسکن (۱۳۴۴)، «دستور تهیه و تنظیم مشخصات مورد نیاز طرح منطقه‌ای سواحل دریای خزر».
۵۹. وزارت آبادانی و مسکن (۱۳۴۵)، «طرح جامع شهر نوشهر».
۶۰. وزارت آبادانی و مسکن (۱۳۴۵)، «طرح جامع شهر بابل».
۶۱. وزارت آبادانی و مسکن (۱۳۴۵)، «طرح جامع شهر بابلسر».
۶۲. وزارت آبادانی و مسکن (۱۳۴۵)، «طرح جامع شهر چالوس».
۶۳. وزارت آبادانی و مسکن (۱۳۴۷)، «طرح توریستی کناره بحر خزر».
۶۴. وزارت آبادانی و مسکن (۱۳۴۷)، «طرح جامع سربندر».
۶۵. وزارت آبادانی و مسکن (۱۳۵۱)، «طرح توریستی لاریجان».
۶۶. وزارت آبادانی و مسکن (۱۳۵۲)، «طرح جامع جهانگردی کرد».
۶۷. وزارت آبادانی و مسکن (۱۳۵۲)، «طرح جامع جهانگردی دشت‌نظیر».
۶۸. وزارت آبادانی و مسکن (۱۳۵۲)، «طرح جامع جهانگردی کلاردشت».
۶۹. وزارت جهاد کشاورزی (نامشخص)، «ارزیابی طرح‌های تجهیز و نوسازی مزارع در اراضی شالیزار گیلان و مازندران».
۷۰. وزارت راه و شهرسازی (۱۳۹۰)، «طرح جامع - تفصیلی شهر رستم‌کلا».
۷۱. وزارت راه و شهرسازی (۱۳۹۰)، «طرح جامع شهر گلوگاه».
۷۲. وزارت راه و شهرسازی (۱۳۹۱)، «طرح جامع - تفصیلی شهر دابودشت».
۷۳. وزارت راه و شهرسازی (۱۳۹۱)، «طرح جامع شهر کلاردشت».
۷۴. وزارت راه و شهرسازی (۱۳۹۱)، «طرح جامع شهر نکا».
۷۵. وزارت راه و شهرسازی (۱۳۹۲)، «طرح جامع شهر ایزدشهر».
۷۶. وزارت راه و شهرسازی (۱۳۹۲)، «طرح جامع شهر رویان».
۷۷. وزارت راه و شهرسازی (۱۳۹۲)، «طرح جامع شهر نور».
۷۸. وزارت راه و شهرسازی (۱۳۹۳)، «طرح جامع شهر ساری».



۷۹. وزارت مسکن و شهرسازی (۱۳۵۳)، «طرح جامع شهر بهشهر».
۸۰. وزارت مسکن و شهرسازی (۱۳۵۴)، «طرح توسعه فیزیکی نواحی ساحلی دریای خزر».
۸۱. وزارت مسکن و شهرسازی (۱۳۵۵)، «طرح تفصیلی شهر بهشهر».
۸۲. وزارت مسکن و شهرسازی (۱۳۵۶)، «طرح تفصیلی بهارستان در مازندران».
۸۳. وزارت مسکن و شهرسازی (۱۳۵۶)، «طرح تفصیلی امیرشهر در مازندران».
۸۴. وزارت مسکن و شهرسازی (۱۳۵۷)، «طرح جامع قائمشهر».
۸۵. وزارت مسکن و شهرسازی (۱۳۶۰)، «طرح جامع شهر آمل».
۸۶. وزارت مسکن و شهرسازی (۱۳۶۱)، «طرح جامع شهر ساری».
۸۷. وزارت مسکن و شهرسازی (۱۳۶۲)، «بررسی اماکن متبرکه و طرح شهرک ساروکلای قائمشهر».
۸۸. وزارت مسکن و شهرسازی (۱۳۶۲)، «تجدید نظر در طرح جامع شهر بابل».
۸۹. وزارت مسکن و شهرسازی (۱۳۶۲)، «تجدید نظر در طرح جامع شهر بابلسر».
۹۰. وزارت مسکن و شهرسازی (۱۳۶۲)، «طرح تفصیلی شهر ساری».
۹۱. وزارت مسکن و شهرسازی (۱۳۶۴)، «طرح تفصیلی شهر آمل».
۹۲. وزارت مسکن و شهرسازی (۱۳۶۵)، «ایجاد شهرک شرکت تعاونی فرهنگیان ساری».
۹۳. وزارت مسکن و شهرسازی (۱۳۶۶)، «طرح شهرک کارکنان آموزش و پرورش».
۹۴. وزارت مسکن و شهرسازی (۱۳۶۷)، «طرح توسعه و عمران (جامع) شهر قائمشهر».
۹۵. وزارت مسکن و شهرسازی (۱۳۶۷)، «طرح جامع شهر بابلسر».
۹۶. وزارت مسکن و شهرسازی (۱۳۶۹)، «طرح جامع شهر بهشهر».
۹۷. وزارت مسکن و شهرسازی (۱۳۷۰)، «احداث بنا در نوشهر».
۹۸. وزارت مسکن و شهرسازی (۱۳۷۰)، «طرح جامع شهر نوشهر».
۹۹. وزارت مسکن و شهرسازی (۱۳۷۰)، «طرح تفصیلی شهر چالوس».
۱۰۰. وزارت مسکن و شهرسازی (۱۳۷۰)، «طرح توسعه و عمران (جامع) و حوزه نفوذ شهر چالوس».
۱۰۱. وزارت مسکن و شهرسازی (۱۳۷۳)، «طرح منطقه‌ای گیلان و مازندران».
۱۰۲. وزارت مسکن و شهرسازی (۱۳۷۳)، «طرح تفصیلی شهر بهشهر».
۱۰۳. وزارت مسکن و شهرسازی (۱۳۷۴)، «طرح جامع شهر ساری».
۱۰۴. وزارت مسکن و شهرسازی (۱۳۷۶)، «طرح کالبدی منطقه واقع در حوزه نفوذ آزادراه تهران - چالوس».
۱۰۵. وزارت مسکن و شهرسازی (۱۳۷۹)، «طرح جامع شهرستان چالوس».
۱۰۶. وزارت مسکن و شهرسازی (۱۳۷۹)، «طرح جامع شهرستان نوشهر».
۱۰۷. وزارت مسکن و شهرسازی (۱۳۷۹)، «طرح تفصیلی شهر بابل».
۱۰۸. وزارت مسکن و شهرسازی (۱۳۷۹)، «طرح توسعه و عمران (جامع) ناحیه آمل».
۱۰۹. وزارت مسکن و شهرسازی (۱۳۷۹)، «طرح توسعه و عمران (جامع) و حوزه نفوذ شهر آمل».
۱۱۰. وزارت مسکن و شهرسازی (۱۳۷۹)، «طرح جامع شهرستان بابل».
۱۱۱. وزارت مسکن و شهرسازی (۱۳۸۱)، «بررسی مجدد طرح شهرک مسکونی کارکنان نیروگاه نکا».
۱۱۲. وزارت مسکن و شهرسازی (۱۳۸۱)، «طرح جامع شهر بابلسر».
۱۱۳. وزارت مسکن و شهرسازی (۱۳۸۲)، «طرح تجدیدنظر جامع شهر نوشهر».
۱۱۴. وزارت مسکن و شهرسازی (۱۳۸۲)، «بازنگری در طرح جامع شهر بهشهر».
۱۱۵. وزارت مسکن و شهرسازی (۱۳۸۲)، «طرح جامع شهر تنکابن».
۱۱۶. وزارت مسکن و شهرسازی (۱۳۸۲)، «طرح جامع شهرهای بابل و امیرکلا».
۱۱۷. وزارت مسکن و شهرسازی (۱۳۸۳)، «طرح جامع شهر رامسر».
۱۱۸. وزارت مسکن و شهرسازی (۱۳۸۳)، «طرح جامع شهر محمودآباد».

۱۱۹. وزارت مسکن و شهرسازی (۱۳۸۳)، «طرح جامع شهر کتالم، سادات شهر».
۱۲۰. وزارت مسکن و شهرسازی (۱۳۸۴)، «طرح آماده‌سازی اراضی شهرک مسکونی شهید عباسپور نکا».
۱۲۱. وزارت مسکن و شهرسازی (۱۳۸۵)، «طرح تفصیلی شهر قائم‌شهر».
۱۲۲. وزارت مسکن و شهرسازی (۱۳۸۵)، «طرح توسعه و عمران (جامع) شهرستان رامسر».
۱۲۳. وزارت مسکن و شهرسازی (۱۳۸۵)، «طرح جامع ناحیه نوشهر».
۱۲۴. وزارت مسکن و شهرسازی (۱۳۸۶)، «طرح جامع شهر جویبار».
۱۲۵. وزارت مسکن و شهرسازی (۱۳۸۷)، «طرح جامع ناحیه ساری».
۱۲۶. وزارت مسکن و شهرسازی (۱۳۸۹)، «طرح کنارگذر ساحلی رامسر».

## ۲۹. مرکزی

### ۲۹-۱. مقالات

۱. امینی‌فسخودی، عباس (۱۳۹۲)، «ارزیابی و تحلیل مکان‌گزینی نواحی صنعتی روستایی (مطالعه موردی: استان مرکزی)»، پژوهش‌های جغرافیای انسانی، دوره ۴۵، شماره ۲.
۲. تنقطار، یوسف (نامشخص)، «تعیین درجه توسعه‌یافتگی شهرستان‌های استان مرکزی توسط روش نسبت مکانی».
۳. جمعه‌پور، محمود، کاظمیان، غلامرضا، دهقان، معصومه (۱۳۹۵)، «تأثیرات پروژه‌های صنعتی بر توانمندسازی جوامع محلی (مطالعه موردی: پالایشگاه شازند)»، پژوهش‌های روستایی، دوره ۷، شماره ۳ (پیاپی ۲۷).
۴. حیدرپور، افشین (نامشخص)، «بررسی نقش اقتصاد دانایی محور و کارآفرینی در توسعه اقتصاد منطقه‌ای و ایجاد تحول در بازار نیروی کار دارای آموزش عالی-مطالعه موردی استان مرکزی»، همایش چشم‌انداز و راهکارهای توسعه اشتغال در استان مرکزی.
۵. رازقی، سیده مرضیه، رضایی، روح‌الله، شعبانعلی‌فمی، حسین (۱۳۹۱)، «تحلیل عوامل بازدارنده توسعه بکارگیری انرژی‌های تجدیدپذیر در نظام‌های بهره‌برداری دهقانی شهرستان تفرش»، انرژی ایران، دوره ۱۵، شماره ۳ (پیاپی ۴۳).
۶. زیرک، معصومه (۱۳۸۸)، «بررسی نقش صنایع کوچک در توسعه اشتغال با گسترش خوشه‌های صنعتی (مطالعه موردی استان مرکزی)»، مجله اقتصادی- ماهنامه بررسی مسائل و سیاست‌های اقتصادی، سال نهم، شماره ۹۵ و ۹۶.
۷. شایان، سیاوش، عمونیا، حمید، رحیمی‌هرآبادی، سعید (۱۳۹۵)، «ارزیابی و مدیریت جامع ژئومورفوسایت‌های کارستیک با استفاده از تلفیق مدل‌های ارزیابی (مطالعه موردی: غار چال‌نخجیر در استان مرکزی)»، نشریه گردشگری و توسعه، سال پنجم، شماره ۹.
۸. شیخی، داوود (۱۳۸۷)، «بررسی و تحلیل نظام سلسله مراتب شهری استان مرکزی با تأکید بر روستا شهرها»، اندیشه جغرافیایی، پاییز و زمستان، شماره ۴.
۹. صدیقی، حسن (۱۳۸۰)، «بررسی عوامل تأثیرگذار بر نگرش کشاورزان نسبت به توسعه کشت کلزا در استان مرکزی»، اقتصاد کشاورزی و توسعه، سال نهم، شماره ۳۵.
۱۰. فتاحی‌بیات، غلامرضا، گودرزی، احمد، گودرزی، محمدرضا (۱۳۹۵)، «تأثیر سرمایه‌انسانی نوآور بر رشد اقتصادی (مطالعه موردی توسعه کشاورزی استان مرکزی)»، پژوهش‌های رشد و توسعه اقتصادی سال هفتم، زمستان، شماره ۲۵.
۱۱. فراهانی، حسین، عینالی، جمشید، عبدلی، سمیه (۱۳۹۲)، «ارزیابی نقش سرمایه اجتماعی در توسعه نواحی روستایی مطالعه موردی؛ دهستان مشهد میقان شهرستان اراک»، تحقیقات کاربردی علوم جغرافیایی، سال سیزدهم، شماره ۲۹.
۱۲. فرجی ملائی، امین، علیوردیلو، هادی (۱۳۹۴)، «تحلیل ماتریس فضایی گسست توسعه منطقه‌ای در استان مرکزی»، آمایش سرزمین، دوره هفتم، شماره ۲.
۱۳. محفوظی، محسن، درویش‌صفت، علی اصغر، مخدوم، مجید (۱۳۸۰)، «آمایش سرزمین حوزه آبخیز دادقان تفرش با



استفاده از سامانه اطلاعات جغرافیایی»، محیط شناسی، تابستان، دوره ۲۷، شماره ۲۷. ۱۴. وارثی، حمیدرضا، گودرزی، وحید، شبستر، محسن، عیسی‌لو، شهاب‌الدین (۱۳۹۵)، «بررسی سطح توسعه‌یافتگی بخش مسکن در دیدگاه توسعه منطقه‌محور (مطالعه موردی: شهرستان‌های استان مرکزی)»، فصلنامه جغرافیا و مطالعات محیطی، سال پنجم، شماره ۱۹.

### ۲۹-۲. پایان‌نامه

۱۵. بیات، معصومه (۱۳۹۲)، «بررسی وضع موجود و پیشنهاد الگوی توسعه شهرستان خمین با رویکرد برنامه‌ریزی استراتژیک»، کارشناسی‌ارشد، دانشگاه علامه طباطبایی، دانشکده علوم اجتماعی.

۱۶. عباسی، مهدی (۱۳۹۲)، «بررسی تأثیر شهر قورچی‌باشی به‌عنوان مدلی از UFRD در توسعه روستاهای پیرامون با مورد شناسی روستای چهارچشمه»، پایان‌نامه کارشناسی‌ارشد، دانشگاه آزاد اسلامی واحد تهران مرکزی، دانشکده هنر و معماری.

۱۷. کاظمی‌پور، شهلا (۱۳۵۶)، «برنامه‌ریزی و تجزیه و تحلیل منطقه‌ای آموزش و پرورش استان مرکزی»، کارشناسی-ارشد، دانشگاه تهران، دانشکده علوم.

۱۸. کریمی، مهدی (۱۳۸۹)، «ارزیابی تأثیرات خوشه صنعتی بر توسعه منطقه‌ای (نمونه موردی: خوشه گل و گیاه شهرستان محلات)»، کارشناسی‌ارشد، دانشگاه علامه طباطبایی، دانشکده علوم اجتماعی.

۱۹. میرعلایی، عماد (۱۳۸۷)، «رتبه‌بندی توسعه‌یافتگی شهرستان‌های استان مرکزی و رابطه آن با اعتبارات عمرانی در طول برنامه سوم توسعه (۱۳۷۹-۸۳)»، پایان‌نامه کارشناسی‌ارشد، دانشگاه اصفهان، دانشکده علوم اداری و اقتصاد.

۲۰. هاشمی‌نژاد، فاطمه‌سادات (۱۳۹۱)، «بررسی تأثیر ایجاد و توسعه شهرک صنعتی بر توسعه منطقه‌ای (مورد مطالعه: شهرک صنعتی خیرآباد اراک)»، کارشناسی‌ارشد، دانشگاه علامه طباطبایی، دانشکده علوم اجتماعی.

### ۲۹-۳. طرح

۲۱. پارهاس و همکاران (نامشخص)، «طرح جامع اراضی ۲۰۰۰ هکتاری انجیرک اراک».

۲۲. سازمان راه و شهرسازی (۱۳۹۲)، «طرح جامع-تفضیلی شهر جاروسیان».

۲۳. سازمان راه و شهرسازی (۱۳۹۲)، «طرح جامع و تفصیلی شهر میلاجرد».

۲۴. سازمان راه و شهرسازی (۱۳۹۲)، «طرح جامع-تفضیلی شهر ساروق».

۲۵. سازمان مدیریت و برنامه‌ریزی استان مرکزی (۱۳۵۵)، «آمایش استان از دیدگاه استراتژی درازمدت آمایش سرزمین».

۲۶. سازمان مدیریت و برنامه‌ریزی استان مرکزی (۱۳۶۳)، «مطالعات آمایش سرزمین چارچوب نظری توسعه».

۲۷. سازمان مدیریت و برنامه‌ریزی استان مرکزی (۱۳۸۲)، «مطالعات آمایش استان مرکزی».

۲۸. سازمان مسکن و شهرسازی (۱۳۵۲)، «طرح جامع شهر اراک».

۲۹. سازمان مسکن و شهرسازی (۱۳۵۳)، «طرح جامع ساوه».

۳۰. سازمان مسکن و شهرسازی (۱۳۵۷)، «طرح تفصیلی شهر اراک».

۳۱. سازمان مسکن و شهرسازی (۱۳۶۴)، «طرح تفصیلی شهر ساوه».

۳۲. سازمان مسکن و شهرسازی (۱۳۶۵)، «طرح جامع شهر اراک».

۳۳. سازمان مسکن و شهرسازی (۱۳۶۶)، «طرح مکان‌یابی شهر اقماری اراک».

۳۴. سازمان مسکن و شهرسازی (۱۳۶۸)، «طرح آماده‌سازی زمین شهر جدید مهاجران».

۳۵. سازمان مسکن و شهرسازی (۱۳۷۷)، «طرح جامع ناحیه ساوه».

۳۶. سازمان مسکن و شهرسازی (۱۳۷۸)، «طرح جامع شهرستان آشتیان».

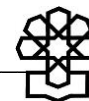
۳۷. سازمان مسکن و شهرسازی (۱۳۷۸)، «طرح جامع ناحیه سریند».

۳۸. سازمان مسکن و شهرسازی (۱۳۷۹)، «طرح جامع شهر اراک».

۳۹. سازمان مسکن و شهرسازی (۱۳۷۹)، «طرح جامع ناحیه خمین».

۴۰. سازمان مسکن و شهرسازی (۱۳۸۰)، «طرح توسعه و عمران ناحیه اراک».

۴۱. سازمان مسکن و شهرسازی (۱۳۸۲)، «طرح جامع شهر تفرش».
۴۲. سازمان مسکن و شهرسازی (۱۳۸۴)، «طرح جامع شهر آشتیان».
۴۳. سازمان مسکن و شهرسازی (۱۳۸۵)، «طرح جامع شهر شازند».
۴۴. سازمان مسکن و شهرسازی (۱۳۸۵)، «طرح جامع شهر کمیجان».
۴۵. سازمان مسکن و شهرسازی (۱۳۸۵)، «طرح جامع شهر محلات».
۴۶. سازمان مسکن و شهرسازی (۱۳۸۵)، «طرح جامع ناحیه جنوب شرق استان مرکزی».
۴۷. سازمان مسکن و شهرسازی (۱۳۸۷)، «طرح جامع شهر سنجان».
۴۸. سازمان مسکن و شهرسازی (۱۳۸۸)، «طرح جامع شهر خنداب».
۴۹. سازمان مسکن و شهرسازی (۱۳۸۸)، «طرح جامع شهر ساوه».
۵۰. سازمان مسکن و شهرسازی (۱۳۸۸)، «طرح جامع و تفضیلی شهر فرمهین».
۵۱. سازمان مسکن و شهرسازی (۱۳۸۸)، «طرح جامع و تفضیلی شهر هندودر».
۵۲. سازمان مسکن و شهرسازی (۱۳۸۹)، «طرح جامع شهر جدید امیرکبیر».
۵۳. صالحی، محمدجواد و همکاران (۱۳۹۲)، «بررسی وضعیت و پایش فضای کسب و کار در استان مرکزی و راهکار بهبود آن (با استفاده از شاخص‌ها و روش‌های بانک جهانی)».
۵۴. معاونت برنامه‌ریزی استانداری (۱۳۹۰)، «مطالعات آمایش استان مرکزی».
۵۵. میرجمالی، منیر (۱۳۹۲)، «بررسی و تحلیل دلایل کاهش ثبت و فعالیت شرکت‌های تعاونی در استان مرکزی و تبیین راهکارهای رونق فعالیت تعاونی‌ها»، جهاد دانشگاهی واحد استان مرکزی.
۵۶. وزارت راه و شهرسازی (۱۳۹۰)، «طرح جامع - تفضیلی شهر پرندک».
۵۷. وزارت راه و شهرسازی (۱۳۹۰)، «طرح جامع شهر زاویه».
۵۸. وزارت راه و شهرسازی (۱۳۹۰)، «طرح جامع شهر غرق‌آباد».
۵۹. وزارت راه و شهرسازی (۱۳۹۰)، «طرح جامع شهر نوبران».
۶۰. وزارت راه و شهرسازی (۱۳۹۱)، «طرح جامع - تفضیلی شهر داوودآباد».
۶۱. وزارت راه و شهرسازی (۱۳۹۲)، «احداث شهرک پشتیبانی حمل‌ونقل زرنديه».
۶۲. وزارت راه و شهرسازی (۱۳۹۲)، «طرح جامع - تفضیلی شهر قورچی‌باشی».
۶۳. وزارت راه و شهرسازی (۱۳۹۲)، «طرح ویژه شهر نراق».
۶۴. وزارت راه و شهرسازی (۱۳۹۳)، «طرح جامع شهر جاورسیان».
۶۵. وزارت راه و شهرسازی (۱۳۹۴)، «طرح جامع شهر توره».
۶۶. وزارت مسکن و شهرسازی (۱۳۷۱)، «ایجاد شهر جدید امیرکبیر».
۶۷. وزارت مسکن و شهرسازی (۱۳۸۶)، «طرح جامع شهر دلیجان».
۶۸. وزارت مسکن و شهرسازی (۱۳۸۸)، «طرح جامع - تفضیلی شهر خشک‌رود».
۶۹. وزارت مسکن و شهرسازی (۱۳۸۸)، «طرح جامع - تفضیلی شهر رازقان».
۷۰. وزارت مسکن و شهرسازی (۱۳۸۸)، «طرح جامع شهر امیرکبیر».
۷۱. وزارت مسکن و شهرسازی (۱۳۸۸)، «طرح جامع شهر مامونیه».
۷۲. وزارت مسکن و شهرسازی (۱۳۸۸)، «طرح جامع شهر نراق».
۷۳. وزارت مسکن و شهرسازی (۱۳۸۹)، «طرح جامع شهر خمین».
۷۴. وزارت مسکن و شهرسازی (۱۳۸۹)، «طرح جامع شهر خنداب».



### ۳۰. هرمزگان

#### ۳۰-۱. مقالات

۱. اکبرپور سراسکانرود، محمد، نوربخش، فاطمه (۱۳۸۹)، «نقش اکوتوریسم در توسعه پایدار شهری و روستایی (نمونه موردی: جزیره قشم)»، مسکن و محیط روستا، شماره ۱۳۲.
۲. باهنر، محمدرضا و همکاران (۱۳۷۵)، «گزارش اقتصادی: منطقه آزاد قشم؛ مقوله اقتصاد و مقوله امنیت ملی»، شماره ۶۳.
۳. پرورش، حسین، دهقانی، محسن، نوحه‌گر، احمد (۱۳۸۹)، «مقایسه روش آمایش فیزیکی (ژئومرفولوژی) و روش آمایش سرزمین جهت ارزیابی توان اکولوژیکی حوزه آبخیز نساء در استان هرمزگان»، آمایش سرزمین، دوره ۲، شماره ۲.
۴. تقوایی، مسعود، صبوری، محمد (۱۳۹۱)، «تحلیل تطبیقی سطح و میزان توسعه‌یافتگی اجتماعی شهرستان‌های استان هرمزگان»، جغرافیا و برنامه‌ریزی محیطی، سال ۲۳، پیاپی ۴۶، شماره ۲.
۵. دالوند، محمد (۱۳۹۵)، «شاخص‌های برنامه‌ریزی در توسعه اقتصادی توریسم جزیره کیش»، پژوهش‌های جدید در مدیریت و حسابداری، سال دوم، شماره ۴.
۶. زیاری، کرامت‌اله (۱۳۸۱)، «برنامه‌ریزی کاربری اراضی شهری (مورد: میناب)»، تحقیقات جغرافیایی، تابستان و پاییز، شماره ۶۵ و ۶۶.
۷. سرور، رحیم، خلیجی اسکویی، محمدعلی (۱۳۹۲)، «جایگاه شهر قشم در توسعه اقتصاد منطقه‌ای»، اقتصاد و مدیریت شهری، سال دوم، شماره ۵.
۸. لطفی، حیدر (۱۳۹۴)، «بررسی تطبیقی تأثیر شکل مدیریت سیاسی فضا بر توسعه منطقه‌ای مطالعه موردی جزایر قشم و کیش»، فصلنامه آمایش محیط، شماره ۳۲.
۹. موحد، مجید (۱۳۸۲)، «مشارکت سیاسی زنان و عوامل اجتماعی مؤثر بر آن (مطالعه‌ی موردی شهرستان بندرعباس)»، مطالعات اجتماعی- روان‌شناختی زنان، شماره ۳.
۱۰. ولیقلی‌زاده، علی (۱۳۹۳)، «پتانسیل‌های راهبردی پل خلیج‌فارس در تأمین امنیت و آمایش مرزی (بررسی موردی: جزیره قشم)»، همایش ملی مرزنشینی توسعه پایدار و فرصت‌های سرمایه‌گذاری.
۱۱. یآوری، احمد رضا، پورابراهیم، شراره (۱۳۸۲)، «برنامه‌ریزی توسعه آتی جزیره قشم در چهارچوب آمایش سرزمین»، محیط‌شناسی، دوره ۲۹، شماره ۳۱.

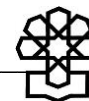
#### ۳۰-۲. پایان‌نامه

۱۲. احمدی، اکبر (۱۳۸۱)، «تخصیص و کنترل منابع مالی در برنامه‌ریزی توسعه با استفاده از منطق فازی: مطالعه موردی سازمان منطقه آزاد کیش»، دکتری، دانشگاه علامه طباطبایی، دانشکده اقتصاد.
۱۳. راهور، مریم (۱۳۹۱)، «سنجش میزان تحقق طرح‌های جامع مصوب منطقه آزاد کیش و تحلیل موانع و مشکلات موجود از منظر ذی‌نفعان کلیدی (طرح جامع مقصد گردشگری جزیره کیش)»، کارشناسی‌ارشد، دانشکده علوم اجتماعی، دانشگاه علامه طباطبایی.
۱۴. فرحد طهرانی، مینو (۱۳۹۱)، «نقش فعالیت‌های تجاری- صنعتی منطقه آزاد قشم در توسعه منطقه‌ای»، کارشناسی‌ارشد، دانشگاه آزاد اسلامی واحد تهران مرکزی، دانشکده هنر و معماری.
۱۵. الماسی، محیا (۱۳۹۱)، «جایگاه مناطق آزاد تجاری در توسعه منطقه‌ای ایران (مطالعه موردی منطقه آزاد کیش)»، کارشناسی‌ارشد، دانشگاه آزاد اسلامی واحد تهران مرکزی، دانشکده هنر و معماری.

#### ۳۰-۳. طرح

۱۶. بانک توسعه کشاورزی ایران اداره مشاوران (نامشخص)، «طرح شماره ۱۲۷۸: باغداری و زراعت نازدشت».
۱۷. پیشاهنگان آمایش (۱۳۸۱)، «طرح توسعه و عمران (جامع) ناحیه بندرعباس».
۱۸. دانشگاه آزاد اسلامی واحد علوم تحقیقات بندرعباس (۱۳۹۳)، «بررسی و شناخت منابع آلاینده ساحلی و بنادر استان هرمزگان و طراحی برنامه پیش».

۱۹. دانشگاه هرمزگان (نامشخص)، «بررسی اعتبارات داده شده اعم از ارزی و ریالی به واحدهای صنعتی استان هرمزگان طی سال‌های ۸۹-۱۳۷۹».
۲۰. دانشگاه هرمزگان (نامشخص)، «روند سرمایه‌گذاری در بخش صنعت استان هرمزگان (۱۳۷۸-۱۳۷۳)».
۲۱. دانشگاه هرمزگان (نامشخص)، «طرح توسعه میان‌مدت استان هرمزگان».
۲۲. دانشگاه هرمزگان (نامشخص)، «مطالعه توسعه صنعتی استان هرمزگان».
۲۳. دانشگاه هرمزگان (نامشخص)، «مطالعه جهت ایجاد توسعه صنایع تبدیلی محصولات مرکبات در استان هرمزگان».
۲۴. دانشگاه هرمزگان (نامشخص)، «مطالعه ساخت کارخانجات کوچک فرآوری محصولات کشاورزی در استان هرمزگان».
۲۵. دانشگاه هرمزگان (نامشخص)، «مطالعه و ارزیابی توان استان هرمزگان جهت توسعه صنعت اکوتوریسم».
۲۶. سازمان برنامه و بودجه، دفتر مطالعات ناحیه‌ای (نامشخص)، «گزارش اجمالی درباره بندر جاسک».
۲۷. سازمان برنامه و بودجه (۱۳۵۵)، «آمایش استان از دیدگاه استراتژی درازمدت آمایش سرزمین».
۲۸. سازمان برنامه و بودجه (۱۳۶۳)، «مطالعات آمایش سرزمین چارچوب نظری توسعه».
۲۹. سازمان برنامه و بودجه (۱۳۸۵)، «طرح آمایش استان هرمزگان».
۳۰. صندوق توسعه کشاورزی ایران، امور طرح‌ها (نامشخص)، «طرح شماره ۲۷۱: باغداری سدیدرودانی».
۳۱. صندوق توسعه کشاورزی ایران، امور طرح‌ها (نامشخص)، «طرح شماره ۷۵۵: باغداری سدیدرودانی».
۳۲. معاونت توسعه و تجهیز بنادر (۱۳۹۳)، «مدیریت یکپارچه نواحی ساحلی (ICZM)».
۳۳. مهندسین مشاور شامند (۱۳۸۷)، «بازنگری در طرح جامع شهر بندرعباس (راهبردی - ساختاری)».
۳۴. وزارت آبادانی و مسکن (۱۳۴۵)، «طرح جامع اول بندرعباس».
۳۵. وزارت آبادانی و مسکن (۱۳۴۵)، «طرح جامع بندرلنگه».
۳۶. وزارت جهاد کشاورزی (نامشخص)، «بررسی و سلکسیون در توده محلی سیر بشاگرد (هرمزگان) برای یافتن کلون‌های برتر صادراتی».
۳۷. وزارت راه و شهرسازی (۱۳۹۰)، «طرح توسعه و عمران ناحیه قشم».
۳۸. وزارت راه و شهرسازی (۱۳۹۰)، «طرح جامع شهر بندر چارک».
۳۹. وزارت راه و شهرسازی (۱۳۹۰)، «طرح جامع شهر بندر خمیر».
۴۰. وزارت راه و شهرسازی (۱۳۹۰)، «طرح جامع شهر جناح».
۴۱. وزارت راه و شهرسازی (۱۳۹۰)، «طرح جامع شهر زیارتعلی».
۴۲. وزارت راه و شهرسازی (۱۳۹۰)، «طرح جامع شهر فین».
۴۳. وزارت راه و شهرسازی (۱۳۹۰)، «طرح جامع شهر هرمز».
۴۴. وزارت راه و شهرسازی (۱۳۹۴)، «طرح جامع - تفصیلی شهر هشت‌بندی».
۴۵. وزارت راه و شهرسازی (نامشخص)، «نظریه پایه توسعه استان هرمزگان».
۴۶. وزارت کار و امور اجتماعی (نامشخص)، «مشکلات توسعه اقتصادی و اجتماعی در جزیره قشم و ارائه راه‌حل آن‌ها: گزارش مقدماتی هیئت اعزامی به جزیره قشم زیر نظر و زیر کار و امور اجتماعی».
۴۷. وزارت کشاورزی و منابع طبیعی، واحد طرح‌ها و بررسی‌ها اداره کل آمار و اقتصاد کشاورزی (نامشخص)، «آمار و شناخت کشاورزی استان هرمزگان».
۴۸. وزارت مسکن و شهرسازی (۱۳۵۵)، «طرح جامع دوم بندرعباس».
۴۹. وزارت مسکن و شهرسازی (۱۳۵۶)، «طرح منطقه‌ای بندرعباس».
۵۰. وزارت مسکن و شهرسازی (۱۳۵۹)، «طرح جامع و تفصیلی شهر بندرعباس».
۵۱. وزارت مسکن و شهرسازی (۱۳۶۳)، «طرح توسعه شهری و روان‌بخش روستایی استان هرمزگان - میناب».
۵۲. وزارت مسکن و شهرسازی (۱۳۶۴)، «طرح جامع بندرعباس».
۵۳. وزارت مسکن و شهرسازی (۱۳۶۴)، «طرح توسعه و عمران (جامع) بندرلنگه و کنگ».



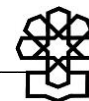
۵۴. وزارت مسکن و شهرسازی (۱۳۶۸)، «طرح تفصیلی شهر بندرعباس».
۵۵. وزارت مسکن و شهرسازی (۱۳۷۲)، «مطالعات راهبردی شهر جدید علوی».
۵۶. وزارت مسکن و شهرسازی (۱۳۷۳)، «طرح جامع شهر بستک».
۵۷. وزارت مسکن و شهرسازی (۱۳۷۳)، «طرح جامع شهرستان بندرلنگه».
۵۸. وزارت مسکن و شهرسازی (۱۳۷۷)، «طرح جامع منطقه شهری بندرعباس و شهرستان‌های بندرعباس و حاجی‌آباد».
۵۹. وزارت مسکن و شهرسازی (۱۳۷۸)، «طرح جامع شهرستان میناب».
۶۰. وزارت مسکن و شهرسازی (۱۳۸۰)، «طرح جامع شهرستان بندر جاسک».
۶۱. وزارت مسکن و شهرسازی (۱۳۸۲)، «طرح توسعه و عمران (جامع) شهر رودان».
۶۲. وزارت مسکن و شهرسازی (۱۳۸۲)، «طرح توسعه و عمران (جامع) شهر میناب».
۶۳. وزارت مسکن و شهرسازی (۱۳۸۲)، «طرح جامع شهر حاجی‌آباد».
۶۴. وزارت مسکن و شهرسازی (۱۳۸۴)، «طرح ویژه جزیره کیش».
۶۵. وزارت مسکن و شهرسازی (۱۳۸۴)، «سند ملی توسعه استان هرمزگان».
۶۶. وزارت مسکن و شهرسازی (۱۳۸۴)، «طرح جامع مقصد جزیره کیش».
۶۷. وزارت مسکن و شهرسازی (۱۳۸۵)، «طرح توسعه و عمران (جامع) بندرلنگه».
۶۸. وزارت مسکن و شهرسازی (۱۳۸۵)، «طرح جامع شهر بندرکنگ».
۶۹. وزارت مسکن و شهرسازی (۱۳۸۶)، «طرح توسعه و عمران (جامع) ناحیه بندرعباس».
۷۰. وزارت مسکن و شهرسازی (۱۳۸۷)، «طرح بازنگری طرح جامع شهر بندرعباس».
۷۱. وزارت مسکن و شهرسازی (۱۳۸۷)، «طرح توسعه و عمران (جامع) ناحیه بندرلنگه».
۷۲. وزارت مسکن و شهرسازی (۱۳۸۸)، «طرح جامع شهر بستک».
۷۳. وزارت مسکن و شهرسازی (۱۳۸۹)، «طرح جامع شهر حاجی‌آباد».
۷۴. وزارت مسکن و شهرسازی (۱۳۸۹)، «طرح جامع شهر سردشت (مرکز بشاگرد)».
۷۵. وزارت مسکن و شهرسازی (۱۳۹۱)، «طرح جامع شهر پارسیان».
۷۶. وزارت مسکن و شهرسازی (۱۳۹۱)، «طرح جامع شهر کوشکنار».
۷۷. وزارت مسکن و شهرسازی (۱۳۹۱)، «طرح جامع شهر گوهران».
۷۸. وزارت مسکن و شهرسازی (۱۳۹۲)، «الحاق اراضی و تعیین کاربری اراضی ساحلی بندرعباس جهت احداث پروژه تفریحی تجار مجتمع گردشگری جهان نما موسوم به راه ابریشم».
۷۹. وزارت مسکن و شهرسازی (۱۳۹۲)، «طرح توسعه و عمران ناحیه جاسک».
۸۰. وزارت مسکن و شهرسازی (۱۳۹۲)، «طرح جامع شهر جدید علوی».
۸۱. وزارت مسکن و شهرسازی (۱۳۹۲)، «طرح جامع شهر فارغان».
۸۲. وزارت مسکن و شهرسازی (۱۳۹۳)، «طرح ویژه توسعه و عمران سواحل مکران».
۸۳. وزارت مسکن و شهرسازی (۱۳۹۳)، «طرح جامع شهر سپریک».
۸۴. وزارت مسکن و شهرسازی (۱۳۹۴)، «طرح جامع - تفصیلی شهر علی‌اکبر».
۸۵. وزارت مسکن و شهرسازی (۱۳۹۴)، «طرح جامع شهر میناب».

### ۳۱. همدان

#### ۳۱-۱. مقالات

۱. بیضایی، سید ابراهیم (۱۳۷۵)، «حساب‌های اقتصادی منطقه‌ای دولت در استان همدان»، پژوهش‌ها و سیاست‌های اقتصادی، شماره ۶.
۲. بیگدلی، علی، زراءنژاد، منصور، اسودار، محمدمامین (۱۳۸۵)، «مقایسه منطقه‌ای سطح توسعه مکانیزاسیون کشاورزی به روش فازی در استان همدان»، اقتصاد مقداری، شماره ۴.

۳. تقوایی، مسعود، صالحی، مریم (۱۳۹۲)، «سنجش سطوح توسعه‌یافتگی شهرستان‌های استان همدان (با تأکید بر رویکرد تحلیل منطقه‌ای)»، برنامه‌ریزی منطقه‌ای، دوره ۳، شماره ۱۱.
۴. تقوایی، مسعود، وارثی، حمیدرضا، شیخی، حجت (۱۳۸۷)، «تحلیل جایگاه و نقش شهر میانی همدان در توسعه منطقه‌ای»، جغرافیا و توسعه ناحیه‌ای، دوره ۷، شماره ۱۱.
۵. چرخ‌تاییان، طاهره، اعظمی، موسی، نادری‌مهدی، کریم (۱۳۹۳)، «تحلیل شاخص‌های اقتصادی-اجتماعی روستاهای شهرستان همدان و مکان‌یابی آن‌ها در زنجیره روستا-شهری»، نشریه راهبردهای توسعه روستایی، سال اول، شماره ۱.
۶. خرمی، احمدرضا (۱۳۹۶)، «تحقق توسعه اقتصادی از طریق اشتغال بخش کشاورزی (مطالعه موردی استان همدان)»، اقتصاد کشاورزی و توسعه، سال ۲۵، شماره ۹۷.
۷. روستایی، شهرپور، باقری، محمد (۱۳۸۹)، «بررسی عملکرد شهرهای کوچک در توسعه منطقه‌ای (مطالعه موردی بخش مرکزی شهرستان رزن)»، فصلنامه جغرافیایی چشم‌انداز زاگرس، دوره ۲، شماره ۴.
۸. زبردست، اسفندیار، حق‌روستا، سمیه (۱۳۹۴)، «تحلیل تطبیقی نابرابری‌های منطقه‌ای بین استان‌های هم‌جوار بررسی موردی: استان‌های همدان و مرکزی»، دو فصلنامه دانشگاه هنر، شماره ۱۵.
۹. سپهردوست، حمید (۱۳۸۸)، «بررسی عملکرد دولت در توسعه اقتصادی-اجتماعی روستاهای استان همدان»، روستا و توسعه، سال دوازدهم، شماره ۲.
۱۰. سپهردوست، حمید (۱۳۸۹)، «نقش دولت در توزیع امکانات بهداشتی و درمانی در استان همدان»، فصلنامه رفاه اجتماعی، سال دهم، شماره ۳۷.
۱۱. سفینیان، علی‌رضا، خداکرمی، لقمان (۱۳۹۱)، «تهیه نقشه کاربری اراضی با استفاده از روش طبقه‌بندی فازی - مطالعه موردی سه زیرحوزه آبخیز کبودر آهنگ، رزن - قهاوند و خونجین - تلخاب در استان همدان»، آمایش سرزمین، بهار و تابستان، شماره ۴.
۱۲. سلمانی‌مقدم، محمد، جعفری، محمد (۱۳۹۰)، «سنجش وضعیت توسعه‌یافتگی شهرستان‌های استان همدان با استفاده از مدل تاکسونومی عددی»، اندیشه جغرافیایی، سال ۵، شماره ۹.
۱۳. صرافی، مظفر (۱۳۸۲)، «نظام اداره مردمی: زمینه‌ساز توسعه جامعه روستایی ایران، بر پایه‌ی مطالعات روستایی استان همدان»، کنگره توسعه روستایی: چالش‌ها و چشم‌اندازها.
۱۴. صرافی، مظفر (۱۳۸۲)، «نظام اداره‌ی مردمی: زمینه‌ساز توسعه‌ی جامعه روستایی ایران، بر پایه‌ی مطالعات روستایی استان همدان»، کنگره توسعه روستایی: چالش‌ها و چشم‌اندازها.
۱۵. عزیزی، وحید، نیکویی، ملیحه، خالدی، محمد (۱۳۹۲)، «راهبردهای توسعه بازار محصولات غذایی سالم در شهر همدان»، اقتصاد و توسعه کشاورزی، سال ۲۷، شماره ۴.
۱۶. علی‌بابایی، مجتبی، جمعه‌پور، محمود (۱۳۹۵)، «فرآیند و الگوی مهاجرت معکوس روستایی و عوامل مؤثر بر آن (مطالعه موردی: دهستان حاجی‌لو- شهرستان کبودرآهنگ)»، پژوهش و برنامه‌ریزی روستایی، سال پنجم، شماره ۴، شماره پیاپی ۱۶.
۱۷. گودرزی، سعید (۱۳۸۷)، «نمونه‌ای از گرایش‌های مهاجرتی در جوامع روستایی ایران و عوامل مؤثر بر آن (مطالعه موردی شهرستان توپسرکان)»، برنامه و بودجه، دوره ۱۳، شماره ۱۰۷.
۱۸. لطیفی، سمیه، نادری‌مهدی، کریم، زلیخایی‌سیار، لیلا (۱۳۹۲)، «موانع مؤثر بر توسعه فعالیت‌های گردشگری در نواحی روستایی همدان (با تأکید بر روستاهای هدف گردشگری)»، برنامه‌ریزی منطقه‌ای، سال ۳، شماره ۹.
۱۹. محمدی، جمال، باقری، کیوان، مرادی‌هوسین، نصرت (۱۳۹۵)، «تحلیل فضایی و سطح‌بندی شاخص‌های توسعه خدمات بهداشت و درمان شهرستان‌های استان همدان (با استفاده از تکنیک AHP، TOPSIS و تحلیل خوشه‌ای)»، راهبرد توسعه، شماره ۴۵.
۲۰. نیک‌خواه، نوا، ایلدرامی، علیرضا، نوری، حمید (۱۳۹۴)، «تحولات کاربری اراضی شهر ملایر با بهره‌گیری از سنجش از دور»، آمایش محیط، پاییز، شماره ۳۰.



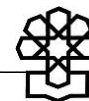
### ۳۱-۲. پایان نامه

۲۱. پارسایی مقدم، حسنا (۱۳۹۳)، «تدوین الگوی راهبرد توسعه منطقه‌ای (RDS) شهرستان همدان؛ نمونه موردی: شهرستان همدان»، کارشناسی ارشد، دانشگاه تربیت مدرس، دانشکده هنر و معماری.
۲۲. چرختابیان، طاهره (۱۳۸۹)، «بررسی شاخص‌های اقتصادی-اجتماعی توسعه‌یافتگی در روستاهای شهرستان همدان و مکان‌یابی آن‌ها در زنجیره روستاشهری»، پایان‌نامه کارشناسی ارشد، دانشگاه بوعلی سینا، دانشکده علوم کشاورزی.
۲۳. حسین‌رضوی، سروناز (۱۳۸۹)، «امکان‌سنجی استفاده از رویکرد پارک علم و فناوری در توسعه منطقه‌ای، نمونه موردی: همدان»، کارشناسی ارشد، دانشگاه علامه طباطبایی، دانشکده علوم اجتماعی.
۲۴. رئیسی‌شیواری، نازنین (۱۳۹۴)، «پیوندهای روستاشهری به‌عنوان یک استراتژی برای توسعه منطقه‌ای: مقایسه تطبیقی دو دهستان کرزان رود و میان رود شهرستان تویسرکان»، پایان‌نامه کارشناسی ارشد، دانشگاه آزاد اسلامی واحد یزد، دانشکده هنر و معماری.
۲۵. سراقی، عیسی (۱۳۸۷)، «بررسی و تحلیل نقش جاذبه‌های اکوتوریستی در توسعه پایدار ناحیه‌ای (مطالعه موردی: جاذبه‌های اکوتوریستی همدان)»، پایان‌نامه کارشناسی ارشد، دانشگاه تبریز، دانشکده ادبیات و علوم انسانی.
۲۶. معصومی‌جویا، فاطمه (۱۳۹۴)، «برنامه‌ریزی راهبردی در راستای تعدیل نابرابری‌های منطقه‌ای در استان همدان»، پایان‌نامه کارشناسی ارشد، دانشگاه گیلان، دانشکده هنر و معماری.

### ۳۱-۳. طرح

۲۷. احسن، مجید و همکاران (۱۳۵۲)، «حاشیه‌نشینان همدان و کرمانشاه»، دانشگاه تهران مؤسسه مطالعات و تحقیقات اجتماعی.
۲۸. اداره کل میراث فرهنگی، صنایع دستی و گردشگری (۱۳۹۴)، «محدوده بافت تاریخی- فرهنگی شهر همدان».
۲۹. اشراقی، عبدالحمید (۱۳۵۱)، «طرح جامع همدان»، وزارت مسکن و شهرسازی.
۳۰. بانک مرکزی ایران (۱۳۶۱)، «اوضاع اقتصادی و اجتماعی شهرستان‌های همدان و تویسرکان (استان همدان)».
۳۱. حبیبی، محسن، حسن لاهیجانی، حجت‌الله (۱۳۵۴)، «بررسی و مطالعه مسکن شهری، دانشگاه بوعلی سینا».
۳۲. حسن لاریجانی، حجت‌الله، والی، شاپور (۱۳۵۳)، «گزارش‌های دانشگاه بوعلی سینا در زمینه عمران منطقه‌ای گزارش سوم: بررسی وضع ساکنین تپه مصلی»، دانشگاه بوعلی سینا.
۳۳. رفعتی، همایون (۱۳۵۵)، «معیشت و مهاجرت در روستاهای هریز، شاه‌کند، قره‌بناس استان همدان»، دانشگاه بوعلی سینا.
۳۴. سازمان برنامه و بودجه (۱۳۵۳)، «گزارش ارزیابی سالیانه طرح‌های خاص ناحیه‌ای استان همدان سال ۱۳۵۲».
۳۵. سازمان مدیریت و برنامه‌ریزی استان همدان (۱۳۵۵)، «آمایش استان از دیدگاه استراتژی درازمدت آمایش سرزمین».
۳۶. سازمان مدیریت و برنامه‌ریزی استان همدان (۱۳۶۳)، «مطالعات آمایش سرزمین چارچوب نظری توسعه».
۳۷. سپهردوست، حمید (نامشخص)، «نقش دولت در توزیع امکانات بهداشتی و درمانی استان همدان»، دانشگاه بوعلی سینا.
۳۸. شهرک الوند- همدان (نامشخص)، «طرح اصلاحی و تکمیلی شهرک الوند».
۳۹. شیخ‌زین‌الدین، نظام‌الدین، کیلیانی، منوچهر (۱۳۴۹)، «ارزیابی منابع و قابلیت اراضی منطقه همدان»، مؤسسه خاک‌شناسی و حاصلخیزی خاک.
۴۰. عیسی‌زاده، سعید (۱۳۹۳)، «بررسی وضعیت صادرات غیرنفتی استان همدان و ارائه راهکارهای توسعه آن»، پارک علم و فناوری استان همدان.
۴۱. فیروزفر، غلام‌حسین و همکاران (نامشخص)، «طرح جامع توسعه اقتصادی، اجتماعی و فرهنگی استان همدان»، سازمان مدیریت و برنامه‌ریزی استان همدان.
۴۲. قمری، مژگان (نامشخص)، «طبقه‌بندی مناطق روستایی همدان»، جهاد سازندگی استان همدان.
۴۳. مؤژدا و همکاران (۱۳۶۴)، «طرح توسعه و عمران (جامع) شهر همدان».
۴۴. مؤژدا و همکاران (۱۳۷۲)، «مطالعات سطح‌بندی شهر همدان».
۴۵. مؤژدا و همکاران (نامشخص)، «طرح تفصیلی شهر همدان».

۴۶. مهاجرشجاعی، محمدحسن (۱۳۶۱)، «ارزیابی منابع و قابلیت اراضی منطقه کمیجان همدان نهادند (استان‌های مرکزی و همدان)»، وزارت کشاورزی و عمران روستائی، سازمان تحقیقات کشاورزی و منابع طبیعی، مؤسسه تحقیقات خاک و آب.
۴۷. وزارت امور اقتصادی و دارایی (نامشخص)، «شناسائی اوضاع اقتصادی صنایع در فرمانداری کل همدان».
۴۸. وزارت آبادانی و مسکن (۱۳۵۰)، «گزارش مقدماتی بررسی امکانات توسعه کشاورزی استان خوزستان و کرمانشاه، همدان، لرستان در برنامه عمرانی پنجم کشور».
۴۹. وزارت تعاون و امور روستاها (۱۳۵۴)، «اطلاعات عمومی و اقدامات و فعالیت‌های انجام شده مربوط به وظایف وزارت تعاون و امور روستاها در استان همدان».
۵۰. وزارت راه و شهرسازی (۱۳۸۹)، «طرح جامع شهر برزول».
۵۱. وزارت راه و شهرسازی (۱۳۸۹)، «طرح جامع شهر جوکار».
۵۲. وزارت راه و شهرسازی (۱۳۸۹)، «طرح جامع شهر زنگنه».
۵۳. وزارت راه و شهرسازی (۱۳۸۹)، «طرح جامع شهر سرکان».
۵۴. وزارت راه و شهرسازی (۱۳۸۹)، «طرح جامع شهر صالح‌آباد».
۵۵. وزارت راه و شهرسازی (۱۳۸۹)، «طرح جامع شهر فرسفج».
۵۶. وزارت راه و شهرسازی (۱۳۸۹)، «طرح جامع شهر فیروزان».
۵۷. وزارت راه و شهرسازی (۱۳۸۹)، «طرح جامع شهر گل‌تپه».
۵۸. وزارت راه و شهرسازی (۱۳۸۹)، «طرح جامع شهر گیان».
۵۹. وزارت راه و شهرسازی (۱۳۸۹)، «طرح جامع شهر لالجین».
۶۰. وزارت راه و شهرسازی (۱۳۸۹)، «طرح جامع شهر مریانج».
۶۱. وزارت راه و شهرسازی (۱۳۹۰)، «طرح جامع شهر ازندریان».
۶۲. وزارت راه و شهرسازی (۱۳۹۰)، «طرح جامع شهر سامن».
۶۳. وزارت راه و شهرسازی (۱۳۹۰)، «طرح جامع شهر شیرین‌سو».
۶۴. وزارت راه و شهرسازی (۱۳۹۰)، «طرح جامع شهر فامنین».
۶۵. وزارت راه و شهرسازی (۱۳۹۰)، «طرح جامع شهر قروه در جزین».
۶۶. وزارت راه و شهرسازی (۱۳۹۱)، «طرح جامع شهر جدید حورا».
۶۷. وزارت راه و شهرسازی (۱۳۹۱)، «طرح جامع شهر کبودرآهنگ».
۶۸. وزارت راه و شهرسازی (۱۳۹۱)، «طرح جامع شهر نهادند».
۶۹. وزارت راه و شهرسازی (۱۳۹۲)، «مغایرت اساسی طرح تفصیلی با طرح جامع شهر اسدآباد (دانشگاه سید جمال‌الدین اسدآبادی)».
۷۰. وزارت راه و شهرسازی (۱۳۹۴)، «طرح جامع ناحیه شمال همدان».
۷۱. وزارت راه و شهرسازی (نامشخص)، «مغایرت طرح جامع با طرح تفصیلی شهر همدان».
۷۲. وزارت راه و شهرسازی (نامشخص)، «مکان‌یابی نوشهر همدان».
۷۳. وزارت کشاورزی و عمران روستائی (نامشخص)، «اوضاع اقتصادی روستای لالجین (همدان)».
۷۴. وزارت مسکن و شهرسازی (۱۳۵۸)، «طرح جامع شهر ملایر».
۷۵. وزارت مسکن و شهرسازی (۱۳۵۸)، «طرح جامع شهر نهادند».
۷۶. وزارت مسکن و شهرسازی (۱۳۶۸)، «طرح جامع شهر ملایر».
۷۷. وزارت مسکن و شهرسازی (۱۳۷۹)، «طرح جامع شهر اسدآباد».
۷۸. وزارت مسکن و شهرسازی (۱۳۷۹)، «طرح جامع شهر تویسرکان».
۷۹. وزارت مسکن و شهرسازی (۱۳۷۹)، «طرح جامع شهر کبودرآهنگ».
۸۰. وزارت مسکن و شهرسازی (۱۳۷۹)، «طرح جامع شهر نهادند».



۸۱. وزارت مسکن و شهرسازی (۱۳۸۵)، «طرح جامع شهر جورقان».
۸۲. وزارت مسکن و شهرسازی (۱۳۸۶)، «طرح جامع شهر ملایر».
۸۳. وزارت مسکن و شهرسازی (۱۳۸۷)، «طرح جامع شهر رزن».

## ۳۲. یزد

### ۳۲-۱. مقالات

۱. آذربایجان، کریم، اکبری، نعمت‌الله، ثقفی، محمد (۱۳۸۷)، «تعیین اولویت‌های سرمایه‌گذاری صنعتی در استان یزد»، اولین همایش ملی توسعه فعالیت‌های اقتصادی.
۲. بختیاری، صادق، دهقانی، مجید، رعیتی، علیرضا (۱۳۹۱)، «سنجش وضعیت توسعه‌یافتگی شهرستان‌های استان یزد با بهره‌گیری از رویکردهای تصمیم‌گیری با معیارهای چندگانه و تحلیل عاملی»، برنامه‌ریزی و بودجه، دوره ۱۷، شماره ۱۱۸.
۳. توکلی، احمد، دهقانی‌سانج، جلال (۱۳۸۹)، «بررسی عوامل تاثیرگذار بر توسعه صادرات صنعت نساجی (مطالعه موردی: صنعت نساجی استان یزد)»، دانش و توسعه، سال هجدهم، شماره ۳۱.
۴. حکمت‌نیا، حسن، موسوی، میرنجم (۱۳۸۳)، «بررسی و تحلیل روند تغییرات سطوح توسعه و نابرابری‌های ناحیه‌ای در استان یزد (۱۳۵۵-۱۳۷۵)»، جغرافیا و توسعه، دوره ۲، شماره پیاپی ۴.
۵. دهقانی‌زاده، مجید، حسینی‌پور، سید مجتبی (۱۳۸۸)، «تعیین اولویت‌های توسعه‌ای بخش کشاورزی استان یزد براساس رهیافت مدل برنامه‌ریزی راهبردی»، برنامه و بودجه، دوره ۱۴، شماره ۱۰۹.
۶. زارع شاه‌آبادی، علیرضا و همکاران (۱۳۸۹)، «برنامه‌ریزی راهبردی توسعه بخش کشاورزی در شهرستان ابرکوه»، تحقیقات کاربردی علوم جغرافیایی، شماره ۱۸.
۷. سرائی، محمدحسن، امیدوار، کمال، علیزاده شورکی، یحیی (۱۳۹۲)، «تحلیل و ارزیابی شاخص‌های اقتصادی-اجتماعی توسعه پایدار در محلات شهر تاریخی میبد»، تحقیقات جغرافیایی، سال ۲۸، شماره ۱، پیاپی ۱۰۸.
۸. سرور، رحیم، درویش ورچه‌زاده، بهروز، جاوید، علیرضا (۱۳۹۳)، «میزان فشردگی و گستردگی توسعه مدیریت شهری از منظر توسعه پایدار (مطالعه موردی: شهر یزد)»، اقتصاد و مدیریت شهری، سال سوم، شماره ۹.
۹. ضرابی، اصغر، موسوی، میرنجم (۱۳۸۸)، «بررسی کارکرد شهرهای کوچک در نظام شهری و توسعه منطقه‌ای (مطالعه موردی: استان یزد)»، جغرافیا و برنامه‌ریزی محیطی (مجله پژوهشی علوم انسانی دانشگاه اصفهان)، دوره ۲۰، شماره ۲ (پیاپی ۳۴).
۱۰. علیخانی، بهلول، مویدفر، سعیده، صبایی‌مهر، مهدیه (۱۳۸۹)، «بررسی تغییرات اقلیمی شهر یزد در رابطه با توسعه شهری و منطقه‌ای»، پژوهش و برنامه‌ریزی شهری، دوره ۱، شماره ۳.
۱۱. فلاح‌تفتی، حامد، نقوی، علی، اسعدی‌فیروزآبادی، میرمحمد (۱۳۹۲)، «طراحی مدل توسعه اشتغال استان یزد با استفاده از رویکرد پویایی سیستم»، مدیریت صنعتی (آزاد سنندج)، سال هشتم، شماره ۲۵.
۱۲. فیض‌پور، محمدعلی، موید، میترا (۱۳۷۹)، «توقف بنگاه‌های صنعتی و عوامل مؤثر بر آن مطالعه موردی بنگاه‌های صنعتی کوچک و متوسط استان یزد طی برنامه سوم توسعه: ۸۳-۱۳۷۹»، پژوهش‌های اقتصادی، سال هشتم، شماره ۳.
۱۳. گودرزی، غلام‌رضا، آذر، عادل، عزیز، فیروزه، بابایی‌میبدی، حمید (۱۳۹۵)، «ارائه چارچوب پیشنهادی آینده‌نگاری منطقه‌ای به مثابه حوزه پژوهشی میان‌رشته‌ای: مورد مطالعه، سند توسعه آمایش استان یزد»، مطالعات میان‌رشته‌ای در علوم انسانی، دوره ۸، شماره ۲ (پیاپی ۳۰).
۱۴. هاشمی، سعید و همکاران (۱۳۹۰)، «تبیین نقش دهیاری‌ها و شوراهای اسلامی در توسعه کارآفرینی روستایی-مطالعه موردی: بهاباد استان یزد»، پژوهش‌های روستایی، شماره ۵.
۱۵. هاشمی، سعید و همکاران (۱۳۹۳)، «توسعه کارآفرینی روستایی با تأکید بر نهادهای محلی - مطالعه موردی: بهاباد، استان یزد»، پژوهش و برنامه‌ریزی روستایی، شماره ۳.

۱۶. هاشمی، معصومه، رامشت، محمدحسین (۱۳۹۳)، «پتانسیل یابی کویرهای استان یزد در صنعت اکوتوریسم با توجه به مدل‌های تحلیل فرمی»، کاوش‌های جغرافیایی مناطق بیابانی، شماره ۳.

### ۳۲-۲. پایان‌نامه

۱۷. ترابی‌میزائی، فرزاد (۱۳۹۰)، «توان‌سنجی طبیعت‌گردی (اکوتوریسم) منطقه حسن‌آباد بافق به روش تحلیل سلسله مراتبی (AHP) و استفاده از سیستم اطلاعات جغرافیایی (GIS) و ارزش‌گذاری اقتصادی آن»، پایان‌نامه کارشناسی‌ارشد، دانشگاه یزد، دانشکده کشاورزی و منابع طبیعی.

۱۸. ثقفی، محمد (۱۳۸۷)، «تعیین اولویت‌های سرمایه‌گذاری صنعتی در استان یزد (سال‌های ۱۳۷۹ و ۱۳۸۴)»، پایان‌نامه کارشناسی‌ارشد، دانشگاه اصفهان، دانشکده علوم اداری و اقتصاد.

۱۹. خاک‌شور، نسیم (۱۳۹۴)، «طراحی مدل پویایی آینده‌نگاری توسعه با محوریت محیط‌زیست با رویکرد پویایی سیستم (قلمرو مطالعه: استان یزد)»، پایان‌نامه کارشناسی‌ارشد، دانشگاه علم و هنر یزد، دانشکده علوم انسانی.

۲۰. شاکری شمس، محمود (۱۳۸۹)، «بررسی و تبیین نقش محورهای مواصلاتی ریلی بر توسعه استان یزد»، کارشناسی‌ارشد، دانشگاه علامه طباطبایی، دانشکده علوم اجتماعی.

۲۱. عسگری ندوشن، سمیه (۱۳۹۱)، «تأثیر شبکه حمل‌ونقل جاده‌ای بر توسعه استان یزد»، کارشناسی‌ارشد، دانشگاه علامه طباطبایی، دانشکده علوم اجتماعی.

۲۲. لک، ندا (۱۳۹۴)، «طراحی مدل پویایی آینده‌نگاری توسعه منطقه‌ای با محوریت علم و فناوری با رویکرد پویایی سیستم (مطالعه موردی: استان یزد)»، پایان‌نامه کارشناسی‌ارشد، دانشگاه یزد، دانشکده مدیریت و حسابداری.

۲۳. محمدی‌شادکام، سعید (۱۳۹۱)، «اولویت‌بندی کد رشته‌های ISICII براساس شاخص‌های توانمندی منطقه‌ای (مطالعه‌ی موردی: شهرستان بافق)»، کارشناسی‌ارشد، مؤسسه آموزش عالی غیر انتفاعی و غیر دولتی جهاد دانشگاهی استان یزد، دانشکده علوم انسانی.

۲۴. میرحسینی، ولی‌الله (۱۳۸۹)، «بررسی و تحلیل خوشه‌های صنعتی مطالعه موردی عملکرد خوشه‌های صنعتی شهرستان یزد»، دکتری، دانشگاه علامه طباطبایی، دانشکده اقتصاد.

### ۳۲-۳. طرح

۲۵. بانک مرکزی ایران، اداره آمار اقتصادی، دایره شاخص‌های اقتصادی (نامشخص)، «گزارش اوضاع اقتصادی و اجتماعی شهرستان‌های یزد و اردکان (استان یزد)»، شش ماهه اول، سال ۱۳۶۱.

۲۶. بصیری، سمیه (۱۳۹۲)، «سیمای گردشگری استان یزد».

۲۷. دانشگاه یزد (نامشخص)، «بررسی اثرات توسعه بر محیط‌زیست (مطالعه وضعیت کوره‌های آجر و آهک‌پزی در شهرستان یزد)».

۲۸. دانشگاه یزد (نامشخص)، «بررسی و ارزیابی پدیده‌های طبیعی جاذب گردشگری (اکوتوریسم) در استان یزد».

۲۹. دانشگاه یزد (نامشخص)، «برنامه ۵ ساله عملیاتی شهر یزد».

۳۰. دانشگاه یزد (نامشخص)، «پروژه مطالعاتی برنامه عملیاتی پنج‌ساله شهر یزد».

۳۱. سازمان برنامه و بودجه استان یزد (۱۳۷۳)، «بررسی قابلیت‌ها و امکانات توسعه منطقه‌ای استان یزد».

۳۲. سازمان برنامه و بودجه (۱۳۵۵)، «آمایش استان از دیدگاه استراتژی درازمدت آمایش سرزمین».

۳۳. سازمان برنامه و بودجه (۱۳۶۳)، «مطالعات آمایش سرزمین چارچوب نظری توسعه».

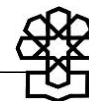
۳۴. سازمان برنامه و بودجه (۱۳۶۵)، «سیمای اقتصادی و اجتماعی شهرستان اردکان از دیدگاه آمایش سرزمین».

۳۵. سازمان برنامه و بودجه یزد (نامشخص)، «خلاصه گزارش اقتصادی-اجتماعی و استراتژی توسعه استان یزد».

۳۶. شرکت سهامی شهرک‌های صنعتی استان یزد (۱۳۹۳)، «انجام مطالعات امکان‌سنجی استقرار و طراحی ایستگاه‌های پردازش و بازیافت پسماندهای صنعتی در شهرک صنعتی یزد و منطقه ویژه اقتصادی».

۳۷. مرکز تحقیقات و بررسی مسائل روستایی (نامشخص)، «مطالعه راهبردی توسعه روستایی استان یزد (مرحله اول)، بررسی وضعیت دامپروری».

۳۸. مرکز تحقیقات و بررسی مسائل روستایی (نامشخص)، «مطالعه راهبردی توسعه روستایی استان یزد (مرحله اول)،

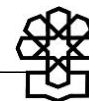


- بررسی صنایع روستایی و تبدیلی».
۳۹. مؤسسه تحقیقات جنگل‌ها و مراتع (نامشخص)، «ارزیابی مدیریت منابع آب و خاک غیرشور به‌منظور توسعه پایدار در استان یزد (دشت دامنه‌ای یزد-اردکان)».
۴۰. وزارت جهاد کشاورزی (نامشخص)، «ارزیابی روش‌های پرورش مرغ گوشتی در استان یزد (واحدهای کوچک مقیاس و متوسط مقیاس)».
۴۱. وزارت راه و شهرسازی (۱۳۹۱)، «طرح ویژه مجتمع فرهنگی-تفریحی، توریستی کوثر یزد».
۴۲. وزارت راه و شهرسازی (۱۳۹۲)، «احداث شهرک مسکونی الغدیر یزد خارج از حریم شهر یزد».
۴۳. وزارت راه و شهرسازی (۱۳۹۲)، «طرح جامع - تفصیلی شهر احمدآباد».
۴۴. وزارت راه و شهرسازی (۱۳۹۲)، «طرح جامع - تفصیلی شهر عقدا».
۴۵. وزارت راه و شهرسازی (۱۳۹۲)، «طرح جامع - تفصیلی شهر مروست».
۴۶. وزارت راه و شهرسازی (۱۳۹۲)، «طرح جامع - تفصیلی شهر ندوشن».
۴۷. وزارت راه و شهرسازی (۱۳۹۲)، «طرح جامع شهر مهریز».
۴۸. وزارت راه و شهرسازی (۱۳۹۲)، «طرح جامع شهر هرات».
۴۹. وزارت راه و شهرسازی (۱۳۹۳)، «طرح جامع شهر تفت».
۵۰. وزارت کشاورزی و منابع طبیعی واحد طرح‌ها و بررسی‌ها، اداره کل آمار و اقتصاد کشاورزی (نامشخص)، «آمار و شناخت کشاورزی استان یزد».
۵۱. وزارت کشاورزی و منابع طبیعی واحد طرح‌ها و بررسی‌ها دفتر برنامه‌ریزی (نامشخص)، «گزارش مقدماتی بررسی امکانات توسعه کشاورزی منطقه یزد در برنامه عمرانی پنجم کشور».
۵۲. وزارت مسکن و شهرسازی (۱۳۵۴)، «طرح جامع شهر یزد».
۵۳. وزارت مسکن و شهرسازی (۱۳۵۶)، «طرح جامع و تفصیلی شهر طبس».
۵۴. وزارت مسکن و شهرسازی (۱۳۵۹)، «طرح جامع شهر آران و بیدگل (گل‌آرا)».
۵۵. وزارت مسکن و شهرسازی (۱۳۶۲)، «احداث خیابان پشت مسجد ملا اسماعیل در یزد».
۵۶. وزارت مسکن و شهرسازی (۱۳۶۳)، «طرح بازسازی روستاهای زلزله‌زده طبس».
۵۷. وزارت مسکن و شهرسازی (۱۳۶۴)، «طرح تجدید نظر در طرح جامع شهر یزد».
۵۸. وزارت مسکن و شهرسازی (۱۳۶۵)، «مطالعات جامع توسعه اقتصادی و اجتماعی منطقه یزد».
۵۹. وزارت مسکن و شهرسازی (۱۳۶۷)، «طرح تفصیلی شهر یزد».
۶۰. وزارت مسکن و شهرسازی (۱۳۷۰)، «اضافه شدن شهر یزد به شهرهای فرهنگی - تاریخی».
۶۱. وزارت مسکن و شهرسازی (۱۳۷۷)، «طرح جامع شهرستان اردکان».
۶۲. وزارت مسکن و شهرسازی (۱۳۷۷)، «طرح جامع شهرستان بافق».
۶۳. وزارت مسکن و شهرسازی (۱۳۷۷)، «طرح جامع شهرستان میبد».
۶۴. وزارت مسکن و شهرسازی (۱۳۷۷)، «طرح جامع شهرستان یزد».
۶۵. وزارت مسکن و شهرسازی (۱۳۷۷)، «طرح جامع ناحیه یزد (شهرستان‌های یزد و صدوق)».
۶۶. وزارت مسکن و شهرسازی (۱۳۷۹)، «طرح جامع شهر اردکان (سپیدان)».
۶۷. وزارت مسکن و شهرسازی (۱۳۸۵)، «طرح جامع شهر میبد».
۶۸. وزارت مسکن و شهرسازی (۱۳۸۵)، «طرح جامع شهر یزد».
۶۹. وزارت مسکن و شهرسازی (۱۳۸۵)، «طرح جامع شهر حمیدیا».
۷۰. وزارت مسکن و شهرسازی (۱۳۸۵)، «طرح جامع شهر شاهده».
۷۱. وزارت مسکن و شهرسازی (۱۳۸۶)، «طرح جامع شهر ابرکوه».
۷۲. وزارت مسکن و شهرسازی (۱۳۸۸)، «طرح مجموعه تفریحی گردشگری در خارج از حریم شهر یزد».
۷۳. وزارت مسکن و شهرسازی (۱۳۸۹)، «طرح توسعه و عمران ناحیه یزد».

## ۳۳. منطقه ای

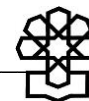
## ۳۳-۱. مقالات

۱. احمدی، سیدعباس، مرادزاده، سارا، مجیدی، راضیه (۱۳۹۳)، «نقش پدافند غیرعامل در برنامه‌ریزی آمایش سرزمین با تأکید بر شهرهای مرزی»، همایش ملی مرزن‌نشینی توسعه پایدار و فرصت‌های سرمایه‌گذاری.
۲. اطاعت، جواد، نیکزاد، روح الله (۱۳۹۵)، «تأثیر تقسیم سیاسی فضا بر توسعه منطقه‌ای (مطالعه موردی: استان‌های سواحل جنوبی ایران)»، پژوهش‌های جغرافیای انسانی، دوره ۴۸، شماره ۲.
۳. امیرانی، محمدهادی (۱۳۷۷)، «سازمان‌ها و نهادهای دست‌اندرکار توسعه روستایی بررسی سوابق و عملکرد مراکز خدمات کشاورزی (۴)»، جهاد، شماره ۲۱۴ و ۲۱۵.
۴. اونق، مجید، قانقرمه، عبدالعظیم، عابدی، قدرت (۱۳۸۵)، «برنامه مدیریت کاربری اراضی سواحل جنوب شرقی دریای خزر (معرفی مدل عددی ارزیابی توان اکولوژیکی و آمایش سرزمین)»، علوم کشاورزی و منابع طبیعی، دوره ۱۳، شماره ۵.
۵. پریزادی، طاهر، اسدی، صالح، مولایی‌قلیچی، محمد، شیخی، حجت (۱۳۹۱)، «بررسی و تحلیل قابلیت‌های مزایای نسبی توسعه منطقه‌ای در بنادر شمال ایران با استفاده از تلفیق تکنیک‌های ELECTRE و TOPSIS»، برنامه‌ریزی منطقه‌ای، دوره ۲، شماره ۶.
۶. پورآقائی، عبدالله، فرجی‌راد، عبدالرضا، ملک حسینی، عباس (۱۳۹۵)، «تحلیلی بر ایجاد شهرهای شبه جهانی در سواحل شمال ایران و نقش آن در توسعه منطقه‌ای شمال کشور با استفاده از مدل ترکیبی (SWOT\_AHP)»، فصلنامه آمایش محیط، شماره ۳۴.
۷. ترکان، اکبر، شهبازی، میثم (۱۳۹۴)، «شناسایی سبب طرح‌های توسعه سواحل مکران با استفاده از تحلیل SWOT دوسطحی»، راهبرد اقتصادی، شماره ۱۳.
۸. تیشه یار، ماندانا (۱۳۹۴)، «بررسی شیوه‌های سیاست‌گذاری عمومی در توسعه متوازن مناطق تازه صنعتی شده: مطالعه موردی مناطق نفت‌خیز جنوب»، سیاست‌گذاری عمومی، دوره ۱، شماره ۲.
۹. چیدری، امیرحسین، قدیمی، علیرضا (۱۳۸۰)، «مقایسه روش‌های ارزیابی چند ضابطه‌ای در مدیریت پایدار منابع آبی مطالعه موردی: حوزه آبریز قره‌قوم خراسان»، اقتصاد کشاورزی و توسعه، سال نهم، شماره ۳۴.
۱۰. خزاییان، خیزران، هوشمند، محمود (۱۳۹۴)، «نقش مناطق آزاد تجاری-صنعتی در توسعه اقتصادی کشور از طریق جذب سرمایه‌گذاری خارجی»، اولین همایش ملی اقتصاد صنعتی ایران.
۱۱. خزرزاده، اسد، سلیمانی، منصور، رضویان، محمدتقی (۱۳۸۹)، «بررسی قاچاق کالا از مرزهای دریایی جنوب ایران»، تحقیقات کاربردی علوم جغرافیایی، شماره ۱۸.
۱۲. رهنما، محمدرحیم (۱۳۷۳)، «سطح‌بندی نظام شهری و توسعه منطقه‌ای نمونه استان خراسان»، تحقیقات جغرافیایی، شماره ۳۲.
۱۳. رضاپور، ثارالله، مرتضوی، سیدابوالقاسم، مجاوریان، سیدمجتبی (۱۳۸۹)، «بررسی عوامل مؤثر در رشد بهره‌وری استان‌های عمده تولیدکننده برنج در ایران»، تحقیقات اقتصاد و توسعه کشاورزی ایران، سال چهل و یکم، شماره ۴.
۱۴. زمانیان، روزبه، فتحی، حمید، نهیبی، سارا (۱۳۹۱)، «بررسی اثرات ژئوپلیتیکی توسعه گردشگری منطقه‌ای با بهره‌گیری از رهیافت برنامه ریزی راهبردی نمونه موردی: منطقه گردشگری چادگان، کهنسوار طرار»، ژئوپلیتیک، دوره ۶، شماره ۲ (پیاپی ۱۸).
۱۵. سلیقه، محمد، بیات، علی، بهبودی، حکیمه، ذاکری، اکرم، جمالی، فاطمه (۱۳۹۴)، «پراکندگی فضایی عوامل آب و هوایی در حوضه مرکزی و شمال ایران با استفاده از مدل‌های آماری»، تحقیقات کاربردی علوم جغرافیایی، شماره ۳۶.
۱۶. سلیمی‌فر، مصطفی، شیرزور، زهرا (۱۳۸۷)، «شناسایی و تحلیل مزیت‌های رتبه‌ای صنایع در استان‌های خراسان»، فصلنامه بررسی‌های اقتصادی، دوره ۵، شماره ۱.
۱۷. سیدزاده، میترا، هوشمند، محمود (۱۳۹۳)، «تحلیل اثرگذاری عوامل مؤثر بر عرضه و تقاضای کاربری‌های تجاری در توسعه منطقه نامن»، اقتصاد و توسعه منطقه‌ای، دوره جدید، شماره ۷.



۱۸. شاطریان، محسن، گنجی‌پور، محمود (۱۳۹۲)، «تأثیر وضعیت اجتماعی-اقتصادی مرزنشینان بر قاچاق کالا (مطالعه موردی: استان‌های سیستان و بلوچستان، بوشهر و کردستان)»، پژوهش‌های جغرافیای انسانی، شماره ۸۴.
۱۹. شیبانی، مهدی، خراسانی‌زاده، محسن (۱۳۶۶)، «برنامه‌ریزی مکانی رشد و توسعه اقتصادی-اجتماعی نوار ساحلی (قسمت اول)»، جهاد، شماره ۹۹.
۲۰. شیخی، حجت، شاهپوری، احمد (۱۳۹۱)، «تحلیلی بر توسعه منطقه‌ای و سطح بندی نظام شهری در منطقه زاگرس»، برنامه‌ریزی فضایی (جغرافیا)، سال دوم، شماره ۲.
۲۱. شیرزاد، زهرا (۱۳۹۳)، «ضرورت آمایش سرزمین در منطقه مرزی ایران و جمهوری آذربایجان»، همایش ملی مرزنشینی توسعه پایدار و فرصت‌های سرمایه‌گذاری.
۲۲. شیخی، حجت، شاهپوری، احمد (۱۳۹۱)، «تحلیلی بر توسعه منطقه‌ای و سطح بندی نظام شهری در منطقه زاگرس»، مجله علمی تخصصی برنامه‌ریزی فضایی، سال دوم، شماره دوم (پیاپی ۶).
۲۳. صداقت، رضا (۱۳۸۱)، «بررسی نظریه اقتصادی دور تسلسل فقر و توسعه نیافتگی در مناطق پسته‌کاری ایران»، اقتصاد کشاورزی و توسعه، سال دهم، شماره ۳۹.
۲۴. صدیقه، لطفی، ایراندوست، کیومرث، باباخانزاده، ادیس (۱۳۹۲)، «بررسی سیر تحولات نخست شهری و نظام شهری منطقه زاگرس (۱۳۵۵-۱۳۸۵)»، آمایش جغرافیایی فضا، سال سوم، شماره ۸.
۲۵. ضرابی، اصغر، حلبیان، امیرحسین، شبانکاری، مهران (۱۳۸۶)، «برنامه‌ریزی انتقال بین حوضه‌ای آب از کارون به زاینده رود»، مجله پژوهشی دانشگاه اصفهان، شماره ۲۲.
۲۶. طاووسی، تقی، اسکندری‌ثانی، محمد، حسین‌زاده‌کرمانی، محمود (۱۳۹۱)، «قابلیت‌ها و تنگناهای توسعه محور شرق در شرایط امروز ایران و منطقه»، مطالعات و پژوهش‌های شهری و منطقه‌ای، شماره ۱۲.
۲۷. عسگری، سهراب (۱۳۹۳)، «راهبرد توسعه مناطق مرزی ناحیه‌گرایی و امنیت مرزی مطالعه موردی مرز ایران و آذربایجان»، همایش ملی مرزنشینی توسعه پایدار و فرصت‌های سرمایه‌گذاری.
۲۸. علی‌اکبری، اسماعیل، طالشی، مصطفی، فرجی دارابخانی، محمد (۱۳۹۴)، «استقرار متوازن و توسعه نامتوازن: تحلیلی بر نظام شهری غرب کلان منطقه زاگرس با تأکید بر ناپایداری و ناکارآمدی شهرهای کوچک»، جغرافیا و پایداری محیط (پژوهشنامه جغرافیایی)، دوره ۵، شماره ۱۶.
۲۹. علیزاده، تهمینه (۱۳۹۳)، «بررسی تأثیرات اقتصادی اجتماعی توسعه منطقه‌ای با تأکید بر مناطق آزاد تجاری (مطالعه موردی: پارس آباد مغان)»، همایش ملی مرزنشینی توسعه پایدار و فرصت‌های سرمایه‌گذاری.
۳۰. فتحی، محسن، سعیدی‌راد، مجید، یزدان‌پناه‌درو، کیومرث، کلانتری، محسن (۱۳۹۶)، «تبیین شاخص‌ها و اولویت‌های آمایش دفاعی و امنیتی مناطق مرزی ایران در افق ۱۴۰۴ نمونه موردی: مرزهای جنوبی کشور»، علوم و فنون مرزی، سال هشتم، شماره ۱.
۳۱. فیلیپس، فرد (۱۳۸۹)، «توسعه پایدار مناطق فناوری»، پارک فناوری پردیس، سال هفتم، شماره ۲۳.
۳۲. کریمیان، رضا، اونق، مجید، پیامی، کیانفر (۱۳۸۷)، «برنامه مدیریت حوزه آبخیز کوه‌دشت لرستان با استفاده از آمایش سرزمین»، علوم کشاورزی و منابع طبیعی، دوره ۱۵، شماره ۲.
۳۳. کریمیان، علی‌اکبر، جعفری، محمد (۱۳۷۷)، «تهیه الگوی مدیریت حوزه آبخیز تاش-مجن شاهرود با بهره‌گیری از آمایش سرزمین»، محیط‌شناسی، دوره ۲۴، شماره ۲۱ و ۲۲.
۳۴. کمیحانی، اکبر، صفوی، بیژن (۱۳۸۵)، «بررسی اثر توسعه صادرات بر رشد بهره‌وری کل عوامل تولید: استان‌های تهران، اصفهان، آذربایجان شرقی و خراسان»، نامه اقتصادی، جلد ۲، شماره ۱.
۳۵. گزارش ویژه: اقتصاد کاسپین: مختصات با ارزش: یکی از شاهراه‌های توسعه متوازن، (۱۳۹۴)، ماهنامه اقتصاد ایران، شماره ۱۹۶.
۳۶. لطفی، حیدر، کرمی، حسین (۱۳۹۵)، «سطح بندی توسعه‌یافتگی بنادر تجاری خلیج فارس جهت اولویت بندی توسعه منطقه‌ای جنوب با استفاده از مدل تاکسونومی عددی»، مطالعات فرهنگی و سیاسی خلیج فارس، دوره ۳، شماره ۹.

۳۷. محمودی، علی (۱۳۷۸)، «موانع و مشکلات بازارچه‌های مرزی در توسعه منطقه‌ای: مطالعه موردی مناطق شمال و شمال غرب ایران»، پژوهشنامه بازرگانی، شماره ۱۰.
۳۸. مختاری‌هشی، حسین، مومنی، مهدی، باقری، مهرداد (۱۳۹۳)، «تدوین راهبردهای آمایش مناطق مرزی، مطالعه موردی مرزهای شرقی کشور»، تحقیقات جغرافیایی، سال ۲۹، شماره سوم، شماره پیاپی ۱۱۴.
۳۹. مظفری، سیامک (۱۳۷۲)، «طرح توسعه باغ‌های زیتون در حوزه آبریز قره‌سو ارزیابی اقتصادی»، اقتصاد کشاورزی و توسعه، سال دوم، شماره ۵.
۴۰. منتصری، لیلا، امیر احمدی، ابوالقاسم، زنگنه اسدی، محمدعلی (۱۳۹۶)، «نقش ژئومورفولوژی در مدیریت منابع طبیعی با استفاده از روش تحلیل سیستم‌های ارضی (مطالعه موردی: حوضه آبخیز کلاته سادات سبزوار)»، پژوهش‌های ژئومورفولوژی کمی، سال پنجم، شماره ۴.
۴۱. میردیلیمی، سیده زهره، حشمتی، غلامعلی، همت‌زاده، یلدا (۱۳۹۰)، «آمایش حوضه آبخیز کچیک براساس مدل سیستمی رایج در آمایش سرزمین به روش دو ترکیبی، سنجش از دور و سامانه اطلاعات جغرافیایی در منابع طبیعی (کاربرد سنجش از دور و GIS در علوم منابع طبیعی)»، دوره ۲، شماره ۳.
۴۲. محمدی، جمال، تفکری، اکرم (۱۳۹۴)، «تحلیل نظام بنادر شمال کشور در راستای توسعه منطقه‌ای»، پژوهش‌های جغرافیای انسانی، دوره ۴۷، شماره ۲.
۴۳. نامشخص (۱۳۸۷)، «تدوین راهبرد آمایش سرزمین در منطقه جنوب شرق کشور جمهوری اسلامی ایران از منظر امنیت ملی»، نگرش راهبردی، شماره ۹۲.
۴۴. نامشخص (۱۳۸۸)، «گفتگو: نیاز به حمایت همه جانبه برای توسعه میدان پارس جنوبی»، اقتصاد انرژی، شماره ۱۱۵.
۴۵. نجفی، غلامحسین، اسکیان، علی‌اکبر (۱۳۷۵)، «طرح توسعه کشاورزی حوزه آبریز هراز و مشکلات یکپارچه‌سازی اراضی»، اقتصاد کشاورزی و توسعه، شماره ۱۴.
۴۶. واثق، محمود، صفوی، سیدیحیی، حسینی، سید سلمان (۱۳۹۵)، «رهیافت هم تکمیلی، مبانی و کارکردهای آن با تأکید بر منطقه جنوب شرق ایران»، فصلنامه بین‌المللی ژئوپلیتیک، شماره ۴۱.
۴۷. یزدان‌پناه، کیومرث، انصاری، زهرا (۱۳۹۵)، «بررسی تغییرات فضایی در شهرستان‌های جنوبی ایران با تأکید بر آمایش سرزمین: مطالعه موردی: شهرستان‌های بندرعباس، بوشهر، چابهار و بندر ماهشهر»، فصلنامه مطالعات خلیج فارس، سال دوم، شماره ۳.
- ۲-۳۳. پایان نامه**
۴۸. اصغری نصیرآبادی، حسین (۱۳۶۲)، «بررسی مدیریت اجرایی طرح‌های کلان عمرانی در شرکت آب منطقه‌ای آذربایجان شرقی و اردبیل و ارائه راهکارهای بهبود آن»، کارشناسی ارشد، مؤسسه تحقیقات و آموزش مدیریت، وزارت نیرو.
۴۹. پناهی، عبدالله (۱۳۹۳)، «بررسی و سطح‌بندی وضعیت توسعه شهرستان‌های کلان منطقه آذربایجان (استان‌های اردبیل، آذربایجان شرقی و غربی)»، پایان‌نامه کارشناسی ارشد، دانشگاه محقق اردبیلی - دانشکده ادبیات و علوم انسانی.
۵۰. تبریزی، نازنین (۱۳۹۱)، «گردشگری گردهمایی‌ها و بررسی جایگاه آن در توسعه شهری و منطقه‌ای (مطالعه‌ی موردی: کلان منطقه شمال ایران)»، رساله دکترای تخصصی، دانشگاه اصفهان - دانشکده جغرافیا.
۵۱. شیردلیان، شهناز (۱۳۸۹)، «تحلیل تأثیر سیاست‌های مالیاتی بر توسعه منطقه‌ای در ایران (مطالعه موردی: معافیت‌های مالیاتی در مناطق محروم)»، کارشناسی ارشد، دانشکده علوم اجتماعی، دانشگاه علامه طباطبایی.
۵۲. صرامی، مهدی (۱۳۸۹)، «بررسی آثار سفرهای استانی هیئت دولت بر توسعه منطقه‌ای: بررسی تطبیقی استان‌های کهگیلویه و بویراحمد، فارس، اصفهان، سیستان و بلوچستان»، کارشناسی ارشد، دانشکده علوم اجتماعی، دانشگاه علامه طباطبایی.
۵۳. فرجی دارابخانی، محمد (۱۳۹۵)، «الگوی توسعه شهری - منطقه‌ای شهرهای کوچک غرب کلان منطقه زاگرس»، کارشناسی ارشد، دانشکده علوم اقتصادی، دانشگاه پیام نور استان تهران.



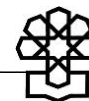
۵۴. نصیری، مهسا (۱۳۹۲)، «بررسی مقایسه‌ای سطح توسعه و عدم تعادل صنعتی در منطقه زاگرس و عوامل موثر بر آن»، کارشناسی ارشد، دانشکده علوم اجتماعی، دانشگاه علامه طباطبائی.

#### ۳۴. ملی

#### ۳۴-۱. مقالات

۱. ابدی، بیژن، زمانی، غلامرضا (۱۳۸۶)، «رشد و پرورش جوانان روستایی: راهبرد زیربنایی توسعه پایدار»، جهاد، شماره ۲۷۹.
۲. ابراهیم‌زاده، عیسی (۱۳۷۳)، «مشارکت، تعاون و توسعه روستایی»، تعاون، شماره ۴۰.
۳. ابراهیم‌زاده، عیسی (۱۳۷۵)، «سرمایه انسانی و توسعه روستایی»، جهاد، سال ۱۶، شماره ۱۹۰ و ۱۹۱.
۴. ابراهیم‌زاده، عیسی، اسکندری ثانی، محمد، اسماعیل‌نژاد، مرتضی (۱۳۸۸)، «کاربرد تحلیل عاملی در تبیین الگوی فضایی توسعه و توسعه نیافتگی شهری-منطقه‌ای در ایران»، جغرافیا و توسعه، دوره ۸، شماره پیاپی ۱۷.
۵. ابراهیم‌زاده، عیسی، موسوی، میرنجف، کاظمی‌زاد، شمس‌الله (۱۳۹۱)، «تحلیل فضایی نابرابری‌های منطقه‌ای میان مناطق مرزی و مرکزی ایران»، فصلنامه ژئوپلیتیک، دوره ۸، شماره ۱ (پیاپی ۲۵).
۶. ابراهیمی، مهدی (۱۳۹۲)، «بررسی کتاب: تغییرات اقلیمی، کشاورزی و معیشت روستایی در کشورهای در حال توسعه»، روستا و توسعه، سال شانزدهم، شماره ۴.
۷. ابریشمی، حمید، عبدلی، قهرمان، فدایی، عباس (۱۳۸۷)، «ارزایی اقتصادی طرح توسعه شبکه حمل‌ونقل ریلی کشور با در نظر گرفتن منافع ناشی از صرفه‌جویی انرژی»، مطالعات اقتصاد انرژی، سال پنجم، شماره ۱۹.
۸. ابوالحسنی، مهران (۱۳۶۹)، «مقدمه بر: پیامدها و نتایج محوریت کشاورزی در توسعه اجتماعی-اقتصادی»، جهاد، شماره ۱۲۸.
۹. ایلی، خدیجه، خرازی، سیدکمال، سبحانی‌نژاد، مهدی، یوزباشی، علیرضا (۱۳۹۴)، «تدوین الگوی اثربخش انتقادگیری در راستای بازگشت سرمایه در توسعه منابع انسانی با تأکید بر مدیریت شهری»، اقتصاد و مدیریت شهری، سال سوم، شماره ۱۱.
۱۰. اتحاد، رحیم (۱۳۷۹)، «تحولات توسعه منابع آب در ایران، روندها و راهکارها»، اولین همایش دوسالانه اقتصاد ایران چالش‌های اساسی اقتصاد ایران در دهه ۱۳۸۰.
۱۱. احسن، کاظم، کرم‌پور، امرالله (۱۳۸۲)، «نظام درآمد-هزینه استان نگاهی جدید به توسعه و توازن منطقه‌ای چالش‌ها و چشم‌انداز آن»، برنامه و بودجه، شماره ۸۳.
۱۲. احمدی، عباس، احمدی‌پور، زهرا (۱۳۸۲)، «نقش تقسیمات کشوری در توسعه مناطق با تأکید بر کاهش رقابت‌های مکانی»، همایش سیاست‌ها و مدیریت برنامه‌های رشد و توسعه در ایران.
۱۳. احمدی‌بافنده، محمد (۱۳۹۰)، «مصاحبه: ایجاد شبکه و مستندسازی اطلاعات، پایه و اساس توسعه خدمات شهری»، اقتصاد شهر، سال سوم، شماره ۱۰.
۱۴. احمدی‌پور، زهرا، جعفری‌زاده، حسن، میرزائی، محمدرضا (۱۳۹۳)، «تحلیل کارکردی تقسیمات کشوری در اجرای برنامه‌های آمایش سرزمین با تأکید بر ایران»، برنامه‌ریزی منطقه‌ای، دوره ۴، شماره ۱۴.
۱۵. احمدی‌شاپورآبادی، محمدعلی (۱۳۸۸)، «نگرشی بر آمایش فرهنگی سرزمین و جایگاه آن در برنامه‌ریزی توسعه فرهنگی»، راهبرد توسعه، شماره ۱۷.
۱۶. احمدی‌علی‌آبادی، کاوه (۱۳۸۲)، «تبیین جامعه‌شناختی از فرآیند توسعه جوامع روستایی»، کنگره توسعه روستایی: چالش‌ها و چشم‌اندازها.
۱۷. احمدی‌فروشانی، سیدمنصور، محمودی، سیدمحمد (۱۳۸۹)، «جایگاه فرمانداری زمین در آمایش سرزمین»، آمایش سرزمین، دوره ۲، شماره ۲.
۱۸. احمدی، بهمن، دادگر، محمد، ربیعی، سجاد (۱۳۹۴)، «سطح‌بندی میزان توسعه‌یافتگی استان‌های کشور بر مبنای شاخص‌های حمل‌ونقل جاده‌ای با استفاده از تلفیق تکنیک‌های AHP و TOPSIS»، آمایش محیط، شماره ۲۹.

۱۹. احمدی‌پور، زهرا، میرشکاران، یحیی، هورکاد، برنارد (۱۳۹۳)، «سازماندهی سیاسی فضا در ساختارهای بسیط»، فصلنامه بین‌المللی ژئوپلیتیک، سال دهم، شماره سوم.
۲۰. ارباب، پارسا، بصیرت، میثم (۱۳۹۵)، «مطالعه تطبیقی ایجاد و توسعه نسل‌های اول و دوم شهرهای جدید: نمونه کره جنوبی»، آمایش سرزمین، سال هشتم، شماره ۲.
۲۱. ارجمندنیا، اصغر (۱۳۷۳)، «برنامه‌ریزی توسعه مراکز اسکان روستایی»، اقتصاد کشاورزی و توسعه، شماره ویژه.
۲۲. اردکانیان، رضا (۱۳۸۶)، «مصاحبه: همه مسائل جهانی آب در منطقه همه مسائل منطقه‌ای آب در ایران»، روند اقتصادی، شماره ۳۲.
۲۳. ارگودن، سلمان (۱۳۸۹)، «مسکن کم هزینه: سیاست‌ها و محدودیت‌ها در کشورهای در حال توسعه»، مترجم: سیامک رستمی، اقتصاد مسکن، شماره ۴۷.
۲۴. ازکیا، مصطفی (۱۳۶۵)، «معرفی کتاب: توسعه و توسعه نیافتگی روستایی در ایران»، اطلاعات سیاسی و اقتصادی، شماره ۳.
۲۵. ازکیا، مصطفی (۱۳۸۲)، «فقر، آسیب‌پذیری و توسعه کشاورزی»، نخستین همایش کشاورزی و توسعه ملی.
۲۶. ازوجی، علاءالدین (۱۳۹۰)، «سنجش و تحلیل نابرابری‌های منطقه‌ای بازار کار در برنامه چهارم توسعه»، برنامه‌ریزی و بودجه، دوره ۱۶، شماره ۱۱۳.
۲۷. استادحسین، رضا، کوهنایی، سیروس (۱۳۸۲)، «نقش دانشگاه در توسعه پایداری منطقه‌ای»، مجله اقتصادی، شماره ۲۷ و ۲۸.
۲۸. استعلاجی، علیرضا (۱۳۸۱)، «بررسی و تحلیل رویکردها و راهبردهای توسعه روستایی - ناحیه‌ای»، جهاد، سال ۲۲، شماره ۲۵۰ و ۲۵۱.
۲۹. استعلاجی، علیرضا (۱۳۸۱)، «توسعه روستایی و کشاورزی: رویکرد توسعه پایدار روستایی و روش‌های اکولوژیکی برنامه‌ریزی آن»، جهاد، سال ۲۲، شماره ۲۵۵.
۳۰. استعلاجی، علیرضا (۱۳۸۸)، «برنامه‌ریزی جامع آمایش سرزمین با تأکید بر نگرش سیستمی»، جغرافیا، دوره ۳، شماره ۱۰.
۳۱. اسفندیاری، علی‌اصغر، مقدس حسین‌زاده، سمیره، دلاوری، مجید (۱۳۸۷)، «ارزیابی عملکرد مناطق آزاد تجاری ایران و تأثیر آن در توسعه اقتصادی این مناطق»، پژوهشنامه اقتصادی بهار ۱۳۸۷ شماره ۲۸.
۳۲. اسفندیاری، محمد اسماعیل، رئیسی جلودار، حامد (۱۳۹۱)، «طراحی فرآیند انسجام فضایی در برنامه‌ریزی منطقه‌ای»، فصلنامه مطالعات محیطی هفت حصار، سال اول، شماره ۱.
۳۳. اسلامی، سیف‌اله (۱۳۹۱)، «تعیین و محاسبه درجه توسعه‌یافتگی استان‌های کشور طی دو مقطع (۱۳۸۵-۱۳۷۵)»، مجله اقتصادی-ماهنامه بررسی مسائل و سیاست‌های اقتصادی، سال دوازدهم، شماره ۱.
۳۴. اسماعیل‌نیا، حسین، پالوج، مجتبی (۱۳۷۹)، «کارکرد توسعه روستایی در رفع چالش توسعه ملی»، اولین همایش دوسالانه اقتصاد ایران چالش‌های اساسی اقتصاد ایران در دهه ۱۳۸۰.
۳۵. اشقی فراهانی، سجاد (۱۳۸۲)، «نقش آبروی‌پروری خرد در توسعه روستایی»، کنگره توسعه روستایی: چالش‌ها و چشم‌اندازها.
۳۶. اطاعت، جواد، موسوی، سیده زهرا، (۱۳۸۹)، «تمرکززدایی و توسعه پایدار در ایران»، پژوهش‌های جغرافیای انسانی، بهار ۱۳۸۹-شماره ۷۱.
۳۷. افراخته، حسن (۱۳۸۳)، «طرح توسعه ناحیه‌ای، رشد شهری و آسیب‌شناسی اجتماعی»، جغرافیای سرزمین، سال ۱، شماره ۴.
۳۸. افراخته، حسن، حجتی‌پور، محمد (۱۳۹۴)، «اقتصاد سیاسی فضا و تعادل منطقه‌ای ایران»، اقتصاد فضا و توسعه روستایی، سال چهارم، شماره ۴.
۳۹. افراخته، حسن، حجتی‌پور، محمد (۱۳۹۳)، «انباشت سرمایه و اقتصاد فضا در ایران»، اقتصاد فضا و توسعه روستایی، سال سوم، شماره ۴، پیاپی ۱۰.



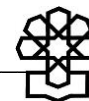
۴۰. اکبری پیرمؤمن سرائی، الهام، مقدسی، رضا (۱۳۹۴)، «بررسی همگرایی رشد منطقه‌ای بخش کشاورزی در استان‌های ایران»، تحقیقات اقتصاد کشاورزی، جلد ۷، شماره ۱.
۴۱. اکبری، نعمت‌الله (۱۳۸۴)، «مفهوم فضا و چگونگی اندازه‌گیری آن در مطالعات منطقه‌ای»، پژوهش‌های اقتصادی ایران، سال هفتم، شماره ۲۳.
۴۲. اکبری، نعمت‌الله، خوش اخلاق، رحمان، دهقان شیبانی، زهرا (۱۳۹۰)، «تحلیل منطقه‌ای رشد اقتصادی در ایران (با تأکید بر رهیافت D<sup>۳</sup>)»، پژوهش‌های اقتصادی، سال یازدهم، شماره ۲.
۴۳. امامی‌نژاد، مسعود (۱۳۸۰)، «مدیریت توسعه روستایی»، تعاون، شماره ۱۲۲.
۴۴. امیدوی نجف‌آبادی، مریم، پیش‌بین، سید احمدرضا (۱۳۸۵)، «کاربرد فن‌آوری اطلاعات و ارتباطات «ICT» در توسعه روستایی»، جهاد، شماره ۲۷۱.
۴۵. امیراحمدی، هوشنگ (۱۳۷۳)، «تکنولوژی اطلاعات، سازماندهی تولید و توسعه منطقه‌ای»، مترجم: علیرضا طیب، اطلاعات سیاسی-اقتصادی، شماره ۸۳ و ۸۴.
۴۶. امیرانی، محمدهادی (۱۳۷۷)، «سازمان‌ها و نهادهای دست‌اندرکار توسعه روستایی: نگرشی بر سوابق و عملکرد جهاد دهستان (۳)»، جهاد، شماره ۲۱۲ و ۲۱۳.
۴۷. امیری، آزاده، جاجرمی، کاظم (۱۳۸۸)، «سیر تحولات روستا با توجه بر عملکرد شهرها در ایران»، جغرافیایی سرزمین، سال ششم، شماره ۲۴.
۴۸. امینی، علیرضا (۱۳۸۳)، «بررسی عدم تعادل‌های منطقه‌ای بازار کار کشور»، برنامه و بودجه، شماره ۸۶.
۴۹. امینی‌فسخودی، عباس (۱۳۸۴)، «کاربرد استنتاج منطق فازی در مطالعات برنامه‌ریزی و توسعه منطقه‌ای»، مجله دانش و توسعه، شماره ۱۷.
۵۰. ایران‌محبوب، جلیل (۱۳۷۷)، «توزیع مجدد جمعیت در برنامه‌ریزی توسعه»، اولین همایش تدوین برنامه سوم توسعه کشور.
۵۱. ایروانی، محسن (۱۳۸۱)، «تحلیل مقایسه‌ای رشد اقتصاد منطقه‌ای در ایران»، همایش چالش‌ها و چشم‌اندازهای توسعه ایران: هم‌اندیشی پژوهشگران و نظریه پردازان کشور.
۵۲. ایمانی جاجرمی، حسین (۱۳۹۵)، «بررسی انتقادی سیاست‌ها و برنامه‌های توسعه شهری در ایران»، مطالعات و تحقیقات اجتماعی در ایران، دوره ۵، شماره ۱.
۵۳. ایمانی جاجرمی، حسین، دباغی، حمیده (۱۳۹۴)، «مطالعه سیاست‌های اقتصادی ایران با رویکرد آمایش سرزمین (مطالعه موردی: برنامه‌های چهارم و پنجم توسعه کشور)»، مطالعات و تحقیقات اجتماعی در ایران، دوره چهارم-شماره ۳.
۵۴. آخوندی، عباس (۱۳۹۲)، «مصاحبه: توسعه متوازن برنامه من است»، ماهنامه کارآفرین، شماره ۱۰۲، ص ۲۵.
۵۵. آدمی، علی، آبسالان، صادق، خضریان، مهدی (۱۳۹۰)، «دانشگاه تمدن ساز، الگوی توسعه بومی و تعمیق همبستگی ملی»، مطالعات ملی، شماره ۴۸.
۵۶. آذرباد، نسرین (۱۳۹۲)، «روش‌های نوین ناحیه بندی در فضاهای جغرافیایی»، برنامه‌ریزی منطقه‌ای، سال سوم، شماره ۱۲.
۵۷. آزادی‌نژاد، علی، جهانگرد، اسفندیار، عساری، عباس، ناصری، علیرضا (۱۳۹۳)، «برآورد و مقایسه شاخص انتشار فعالیت‌های اقتصادی منطقه‌ای»، پژوهش‌ها و سیاست‌های اقتصادی، سال بیست و دوم، شماره ۶۹.
۵۸. آزادی‌نژاد، علی، عساری، عباس، جهانگرد، اسفندیار، ناصری، علیرضا (۱۳۹۴)، «شناسایی استان‌های دارای مزیت رقابتی در بخش ساخت کک، فرآورده‌های حاصل از تصفیه نفت و سوخت‌های هسته‌ای»، پژوهش‌های رشد و توسعه پایدار، سال پانزدهم، شماره ۱.
۵۹. آصفی، علیرضا (۱۳۸۲)، «کاربرد سیستم‌های اطلاعات جغرافیایی GIS در راستای توسعه روستایی (مورد یکپارچه‌سازی اراضی کشاورزی)»، کنگره توسعه روستایی: چالش‌ها و چشم‌اندازها.
۶۰. آقابزرگی، حمید (۱۳۹۳)، «نقش تفرجگاه‌های پیرامون شهری در ایجاد توسعه پایدار با تأکید بر مدل»، همایش ملی

- توسعه پایدار روستایی در افق ۱۴۰۴.
۶۱. آل محمد، سیده، ملک محمدی، بهرام، اوری، احمدرضا، یزدان پناه، مهسا (۱۳۹۵)، «تحلیلی بر تاب‌آوری منابع آب در فرایند حکمرانی سرزمین فلات ایران»، راهبرد، شماره ۸۱.
۶۲. باباجانی، آرزو (۱۳۸۳)، «اهمیت نظارت و ارزشیابی در پروژه‌های توسعه روستایی»، جهاد، سال ۲۴، شماره ۲۶۳.
۶۳. باقری اصل، رضا (۱۳۸۹)، «مصاحبه: توسعه متوازن، راه میانبر»، ماهنامه تحلیلگران عصر اطلاعات، شماره ۴۱.
۶۴. بانویی، علی اصغر، بزازان، فاطمه (۱۳۸۵)، «نقش و اهمیت ابعاد اقتصاد فضا در محاسبه جداول داده-ستانده منطقه‌ای: پدیده فراموش شده در ایران»، پژوهش‌های اقتصادی ایران، سال هشتم، شماره ۲۷.
۶۵. بختیاری، صادق، دهقان‌زاده، مجید (۱۳۹۲)، «نقش فعالیت‌های صنعتی در توسعه اقتصادی رهیافت مدل داده - ستانده (مناطق شهری)»، برنامه‌ریزی و بودجه، سال هجدهم، شماره ۲ (پیاپی ۱۲۱).
۶۶. بدرقه، علی (۱۳۸۲)، «جایگاه بخش کشاورزی در برنامه اول، دوم و سوم توسعه با تأکید بر ابعاد توسعه روستایی و چشم‌انداز آن در برنامه چهارم»، همایش ارزیابی بخشهای کشاورزی و صنعت در برنامه اول، دوم و سوم و چشم‌انداز آن در برنامه چهارم.
۶۷. براتی، علی‌اکبر (۱۳۸۲)، «اهمیت فعالیت‌های غیر کشاورزی در برنامه‌های توسعه روستایی»، کنگره توسعه روستایی: چالش‌ها و چشم‌اندازها.
۶۸. براتی، علی‌اکبر (۱۳۸۲)، «توسعه روستایی و ترکیب ساختار واحد تولید»، کنگره توسعه روستایی: چالش‌ها و چشم‌اندازها.
۶۹. براتی، علی‌اکبر (۱۳۸۲)، «فعالیت‌های غیر کشاورزی، راهکاری جهت غلبه بر بیکاری در نواحی روستایی و تسهیل فرآیند توسعه روستایی»، نخستین همایش کشاورزی و توسعه ملی.
۷۰. برقی، حمید، قنبری، یوسف (۱۳۸۹)، «تحلیلی بر نقش علم و فناوری اطلاعات و ارتباطات در توسعه روستایی»، راهبردا، شماره ۲۴.
۷۱. بریمانی، فرامرز (۱۳۸۲)، «فرآیند تکوین و تکامل توسعه روستایی و جایگاه آن در برنامه‌های توسعه اقتصادی، اجتماعی ایران»، کنگره توسعه روستایی: چالش‌ها و چشم‌اندازها.
۷۲. بسته‌نگار، محمد (۱۳۹۱)، «مصاحبه: توسعه متوازن در اندیشه سحابی»، دو ماهنامه چشم‌انداز ایران، شماره ۷۳.
۷۳. بن دیوید وال، آوزم، (۱۳۷۵)، «معرفی کتاب: برنامه‌ریزی توسعه نواحی روستایی اصول، رهیافت‌ها و ابزارهای تجربه و تحلیل اقتصادی»، ترجمه: عباس حکیمی، جهاد، شماره ۱۹۰ و ۱۹۱.
۷۴. بوشهری، بهروز (۱۳۷۹)، «خصوصی‌سازی یک «باید» است»، اولین همایش خصوصی‌سازی حمل‌ونقل دریایی و بنادر جمهوری اسلامی ایران.
۷۵. بوگرن، فردریک (۱۳۸۶)، «نقش دولت و سایر نهادهای بخش عمومی در توسعه محلی نوآوری»، (مترجم: علیرضا آیت‌اللهی)، رشد فناوری، دوره ۳، شماره ۱۲.
۷۶. بهبهانی (۱۳۸۹)، «اجرای سند توسعه دریامحور، افزایش سهم منطقه‌ای (پیام ویژه)»، بندر و دریا، دوره ۲۵، شماره ۳۵ (پیاپی ۱۷۰)، ویژه نامه.
۷۷. بهرامی، عبدالعلی (۱۳۸۲)، «فرآیند برنامه‌ریزی توسعه روستایی»، کنگره توسعه روستایی: چالش‌ها و چشم‌اندازها.
۷۸. بهروزی‌فر، مرتضی، یوسفی، مهدی (۱۳۸۶)، «شبکه منطقه‌ای انتقال گاز طبیعی، بستری برای همگرایی منطقه‌ای»، اقتصاد انرژی، شماره ۹۸.
۷۹. بهره‌دار، سید ابوالفضل (۱۳۹۱)، «تحقق برنامه‌های کلان حمل‌ونقل براساس توسعه متوازن و باور ملی»، حمل‌ونقل و توسعه، شماره ۵۹.
۸۰. بهزادنسب، جانعلی (۱۳۸۲)، «توسعه یکپارچه و محلی، رویکردی راهبردی به توسعه روستایی در برنامه چهارم»، کنگره توسعه روستایی: چالش‌ها و چشم‌اندازها.
۸۱. بهزادنسب، جانعلی (۱۳۸۹)، «تحلیل و تعیین فرایند مطلوب انجام برنامه‌ریزی توسعه روستایی در کشور براساس رویکرد برنامه‌ریزی ارتباطی»، روستا و توسعه، شماره ۴.



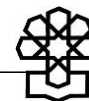
۸۲. بهکیش، محمد مهدی (۱۳۷۹)، «برنامه سوم توسعه و حمل و نقل دریایی»، اولین همایش خصوصی سازی حمل و نقل دریایی و بنادر جمهوری اسلامی ایران.
۸۳. بیات، اصغر (۱۳۸۴)، «توسعه جامعه روستایی مالکیت و کارکرد»، فصلنامه تعاون، شماره ۱۷۱.
۸۴. پاپزن، عبدالمجید، حسینی، محمود، ازکیا، مصطفی، عمادی، محمدحسین (۱۳۸۲)، «استراتژی برتر برای توسعه روستایی: علمی کردن دانش بومی و بومی کردن دانش علمی»، کنگره توسعه روستایی: چالش ها و چشم اندازها.
۸۵. پاپلی یزدی، محمدحسین (۱۳۸۳)، «عدالت اجتماعی و توسعه کاربرد فلسفه و ایدئولوژی در آمایش سرزمین»، تحقیقات جغرافیایی، دوره ۱۹، شماره ۳ (پیاپی ۷۴).
۸۶. پترین، تی (۱۳۸۱)، «کارآفرینی به منزله نیروی اقتصادی در توسعه روستایی»، مترجم: حمیدرضا زرنگار، جهاد، شماره ۲۵۳.
۸۷. پراتیلا، اد. بی. (۱۳۶۶)، «مقدمه‌ای بر برنامه‌ریزی محلی (قسمت آخر): تعیین بودجه و منابع سرمایه و اهداف برنامه‌ریزی در سطح محلی»، جهاد، شماره ۱۰۱.
۸۸. پوراحمد، احمد (۱۳۸۰)، «آمایش سرزمین و ایجاد تعادل در نظام شهری کشور»، دانشکده ادبیات و علوم انسانی (تهران)، دوره ۴۸، شماره ۱۶۰.
۸۹. پوراصغر سنگاچین، فرزاد (۱۳۸۷)، «مروری بر تحولات آمایش سرزمین در ایران (برنامه‌های سوم و چهارم توسعه) (بخش پایانی)»، برنامه ۱۱، شماره ۲۸۹.
۹۰. پوراصغر سنگاچین، فرزاد (۱۳۸۷)، «مروری بر تحولات آمایش سرزمین در ایران (۱۳۴۷-۱۳۷۷)»، برنامه ۵، شماره ۲۸۸.
۹۱. پوراصغر سنگاچین، فرزاد، ویسی، رضا (۱۳۹۰)، «آمایش سرزمین مبنایی برای توسعه صنعت گردشگری پایدار»، اقتصاد مالی (اقتصاد مالی و توسعه)، دوره ۴، شماره ۱۴.
۹۲. پورجعفر، محمدرضا، محمودی‌نژاد، هادی، ایلکا، شاهین، عاقبت‌بخیر، حامد (۱۳۹۱)، «فراتحلیلی از ارزیابی رویکردهای توسعه گردشگری روستایی (SWOT) با تأکید بر تحلیل عوامل راهبردی»، علوم و تکنولوژی محیط زیست، دوره چهاردهم، شماره دو.
۹۳. پورطاهری، مهدی، باقری سرنجیانه، ناصر، رکن‌الدین‌افتخاری، عبدالرضا (۱۳۹۱)، «ارزیابی قابلیت دسترسی به نظام حمل و نقل و نقش آن در توسعه سکونت‌گاه‌های روستایی»، برنامه‌ریزی و آمایش فضا، دوره شانزدهم، شماره ۴.
۹۴. پورمحمدی، محمدرضا، ولی بیگی، مجتبی (۱۳۹۴)، «تبیین تعامل نماگرهای کیفیت زندگی و توسعه منطقه‌ای در ایران»، فصلنامه مرکز پژوهشی هنر معماری و شهرسازی نظر، شماره ۳۲، سال دوازدهم.
۹۵. پورمند، منصور، قنبری پارسا، علیرضا (۱۳۷۷)، «مروری بر نظریه‌ها، سیاست‌گذاری‌ها و کاربرد برنامه‌ریزی منطقه‌ای و آمایش سرزمین»، اولین همایش تدوین برنامه سوم توسعه کشور.
۹۶. پیر، آلن (۱۳۷۲)، «تمرکز زدایی و توسعه محلی»، مترجم: علی رضاقلی، فرهنگ توسعه، شماره ۵.
۹۷. پیربابایی، محمدتقی (۱۳۸۲)، «ظرفیت‌سازی در ابتکارات توسعه روستایی؛ نمونه موردی: طرح توسعه منطقه‌ای سلسله»، کنگره توسعه روستایی: چالش‌ها و چشم‌اندازها.
۹۸. پیش‌بین، احمدرضا، طهماسبی، مریم (۱۳۸۲)، «کارآفرینی در توسعه روستایی»، کنگره توسعه روستایی: چالش‌ها و چشم‌اندازها.
۹۹. پیشگاهی فرد، زهرا، یزدان پناه، کیومرث، رضوانی، محمدرضا، رشیدی، مصطفی (۱۳۹۳)، «تحلیل ژئوپلیتیکی لزوم تغییرات جمعیتی و سیاست‌گذاری آمایشی در عرصه توزیع جغرافیایی آن در ایران»، آمایش سرزمین، دوره ششم، شماره ۱.
۱۰۰. تسلیمی، محمد سعید، نوروزی، خلیل، ثنایی، مهدی (۱۳۹۵)، «تقسیم کار در اجرایی سازی سیاست‌های ابلاغی ستاد راهبری اجرای نقشه جامع علمی کشور (مطالعه موردی سیاست‌های تنظیم ظرفیت مؤسسات آموزش عالی (با رعایت ملاحظات آمایش سرزمین))»، سیاست نامه علم و فناوری، سال ششم-شماره ۲.
۱۰۱. تقوایی، مسعود (۱۳۸۵)، «تحلیل و طبقه‌بندی مناطق روستایی استان‌های کشور براساس شاخص توسعه انسانی»،

- تحقیقات جغرافیایی، شماره ۸۲.
۱۰۲. تقوایی، مسعود، اکبری، محمود (۱۳۹۰)، «تحلیل فضایی شاخص‌های توسعه در مادرشهرهای منطقه‌ای ایران»، جغرافیا، دوره ۷، شماره ۲۰-۲۱.
۱۰۳. تقوایی، مسعود، شیخ بیگلو، رعنا (۱۳۹۳)، «ارزیابی و مقایسه‌ی توسعه‌ی نواحی ایران»، جغرافیا و برنامه‌ریزی محیطی، سال ۲۵، پیاپی ۵۶، شماره ۴.
۱۰۴. تقوایی، مسعود، وارثی، حمیدرضا، شیخ بگلو، رعنا (۱۳۹۰)، «تحلیل نابرابری‌های توسعه ناحیه‌ای در ایران»، پژوهش‌های جغرافیای انسانی، شماره ۷۸.
۱۰۵. تقوایی، مسعود، نیلی‌پورطباطبایی، شهره (۱۳۸۵)، «بررسی شاخص‌های توسعه در مناطق روستایی استان‌های کشور با استفاده از روش اسکالوگرام»، اقتصاد کشاورزی و توسعه، شماره ۵۶.
۱۰۶. توسلی، محمدرضا (۱۳۸۹)، «مصاحبه: نقش سرمایه‌گذاری شهری در توسعه و رونق اقتصاد شهری»، اقتصاد شهر، سال سوم، شماره ۱۰.
۱۰۷. توکلی، مرتضی، فاضل‌نیا، غریب، زارعی، یعقوب، نیک‌آریا، مهران (۱۳۹۰)، «ارزیابی برخی شاخص‌های ابعاد نابرابری منطقه‌ای در ایران»، روستا و توسعه، دوره ۱۴، شماره ۱.
۱۰۸. توکلی‌نیا، جمیله، شالی، محمد (۱۳۹۱)، «نابرابری‌های منطقه‌ای در ایران»، فصلنامه آمایش محیط، شماره ۱۸.
۱۰۹. جاوید، علیرضا (۱۳۹۰)، «مصاحبه: شاه‌کلید توسعه شهری: تأمین منابع مالی و درآمدی»، اقتصاد شهر، سال سوم، شماره ۱۰.
۱۱۰. جدیدی میان‌دشتی، مهدی (۱۳۸۳)، «توزیع متعادل منابع مالی به روش سطح بندی توسعه مناطق»، پژوهش‌های اقتصادی، شماره ۱۱ و ۱۲.
۱۱۱. جعفری، علی (۱۳۸۷)، «معرفی شاخص‌های مناسب برای ارزیابی توسعه پایدار شهری و سنجش آن»، محیط و توسعه، سال دوم، شماره ۳.
۱۱۲. جلالی، غلامرضا (۱۳۹۱)، «نقش آمایش سرزمین در توسعه توانمندی‌های دفاع ملی»، مطالعات بین‌رشته‌ای دانش راهبردی، زمستان، شماره ۹.
۱۱۳. جمالی، فیروز، پورمحمدی، محمدرضا، قنبری، ابوالفضل (۱۳۸۹)، «نگرشی بر مفهوم نابرابری و مفاهیم مرتبط با آن در مطالعات اجتماعی-اقتصادی»، برنامه‌ریزی و آمایش فضا، شماره ۲.
۱۱۴. جمعه‌پور، محمود (۱۳۷۲)، «بررسی رهیافت گروه‌های سنتی تولید و مدیریت منابع طبیعی روستایی در توسعه و ترویج آبخیزداری»، سمینار ملی بررسی سیاست‌ها و روش‌های بهره‌وری بهینه از اراضی.
۱۱۵. جمعه‌پور، محمود (۱۳۷۵)، «اجتماعی: بررسی عملکرد اجتماعی، اقتصادی تعاونی‌های کشاورزی مشاع و نقش آن در توسعه کشاورزی»، جهاد، سال ۱۶، شماره ۱۸۶ و ۱۸۷.
۱۱۶. جمعه‌پور، محمود (۱۳۷۵)، «چشم اندازه‌های انسانی بحران زیست محیطی»، جهاد، سال ۱۷، شماره ۱۹۲ و ۱۹۳.
۱۱۷. جمعه‌پور، محمود (۱۳۷۶)، «ترجمه: رهیافت سازماندهی گروه‌های مردمی و مشارکت در فرآیند توسعه روستایی»، جهاد، شماره ۱۹۴.
۱۱۸. جمعه‌پور، محمود (۱۳۸۰)، «مشاغل غیررسمی به‌عنوان مسأله شهری و ابعاد اجتماعی و اقتصادی آن»، علوم اجتماعی (علامه طباطبایی)، شماره ۱۵ و ۱۶.
۱۱۹. جمعه‌پور، محمود (۱۳۸۲)، «عوامل اصلی در فرآیند توسعه پایدار: مردم، منابع، فضاها و نقش مشارکت مردمی در آن»، علوم اجتماعی (علامه طباطبایی)، شماره ۲۲.
۱۲۰. جمعه‌پور، محمود (۱۳۸۴)، «نگرش سیستمی به روستا و توسعه روستایی»، روستا و توسعه، شماره ۱.
۱۲۱. جمعه‌پور، محمود (۱۳۸۵)، «کاربرد سیستم اطلاعات جغرافیایی در امکان‌سنجی توان‌های محیطی و تعیین الگوی فضایی بهینه در نواحی روستایی»، پژوهش‌های جغرافیایی، شماره ۵۵.
۱۲۲. جمعه‌پور، محمود (۱۳۸۸)، «برنامه‌ریزی اجتماعی و توسعه نامتعادل شهری»، علوم اجتماعی، شماره ۱۷.
۱۲۳. جمعه‌پور، محمود (۱۳۹۱)، «سکونتگاه نوع سوم، راهکاری برای رسیدن به الگوی مناسب سکونت در راستای توسعه



- پایدار»، پژوهش و برنامه‌ریزی روستایی، شماره ۲.
۱۲۴. جمعه‌پور، محمود (۱۳۹۳)، «بومی سازی در عرصه توسعه روستایی و نقش دانش بومی در فرایند آن»، دانش‌های بومی ایران، شماره ۲.
۱۲۵. جمعه‌پور، محمود، ابراهیمی، اکبر (۱۳۹۴)، «سنجش و ارزیابی اصول پایداری اجتماعی در مجتمع‌های مسکونی»، مطالعات جامعه‌شناختی شهری، سال پنجم، شماره ۱۶.
۱۲۶. جندقی، غلامرضا (۱۳۸۸)، «روش‌های بهینه‌سازی در آمایش سرزمین»، آمایش سرزمین، شماره ۱.
۱۲۷. جوان، جعفر، سقایی، مهدی (۱۳۸۳)، «نقش گردشگری روستایی در توسعه منطقه‌ای- با تأکید بر مدیریت روستایی»، دو فصلنامه جغرافیا و توسعه ناحیه‌ای، شماره ۲.
۱۲۸. جهانپور، اصغر، نسل سراجی، جبرائیل، اجاقی، علی محمد، جمعه‌ای، مرضیه، رجبی، معصومه (۱۳۹۶)، «آمایش سرزمینی آموزش عالی سلامت در جمهوری اسلامی ایران»، طب و تزکیه، سال بیست و ششم، شماره ۱.
۱۲۹. جهانگرد، اسفندیار، فرهادی‌کیا، علیرضا، محبوب خلجانی، حمید (۱۳۸۵)، «پیامد تعدیل قیمت بنزین و سوخت جت بر مصرف هزینه و تولید حمل‌ونقل جاده‌ای و هوایی»، برنامه و بودجه، شماره ۹۹.
۱۳۰. جهانگیری، جهانگیر، مرادی، گلرمد (۱۳۸۸)، «تحلیل مکانی و جمعیتی نظام عشایری استان کهگیلویه و بویراحمد و ارائه طرح‌ها و الگوهای مناسب برای توسعه پایدار منابع طبیعی و ساماندهی مکان‌های عشایری»، آمایش سرزمین، سال ۱، شماره ۱.
۱۳۱. حاتمی‌نژاد، حسین، پوراحمد، احمد، قالیباف، محمدباقر، رهنمایی، محمدتقی، حسینی، سیدعلی (۱۳۹۳)، «توسعه ابعاد شهرنشینی با رویکرد مکتب بازاریابی اجتماعی»، اقتصاد و مدیریت شهری، سال دوم، شماره ۸.
۱۳۲. حاتمی‌نژاد، حسین، حسینی، سیدمحمد، حسینی، سیدعلی (۱۳۸۹)، «اهمیت و ارزش علم: جایگاه و نقش علم جغرافیا در سامان‌دهی فضای سرزمین»، رشد آموزش جغرافیا، دوره ۲۵، شماره ۱.
۱۳۳. حاجیانی، ابراهیم (۱۳۷۹)، «آینده «مسأله قومی در ایران و راهبردهایی برای سیاست‌گذاری اقتصادی و توسعه‌ای در مناطق قومی»، اولین همایش دو سالانه اقتصاد ایران: چالش‌های اساسی اقتصاد ایران.
۱۳۴. حاجی‌نژاد، علی، پایدار، ابوذر، باقری، فاطمه، عبدی، ناصر (۱۳۹۳)، «تدوین برنامه راهبردی توسعه گردشگری روستایی ایران»، سیاست‌های راهبردی و کلان، سال دوم، شماره ۸.
۱۳۵. حافظ‌نیا، محمدرضا، جلالی، غلامرضا (۱۳۸۹)، «ماهیت شناسی آمایش سرزمین در کشور»، مطالعات راهبردی دفاعی، دی ۱۳۸۹-شماره ۱۱۰.
۱۳۶. حافظ‌نیا، محمدرضا، صفوی، سیدیحیی، مطوف، شریف، جلالی، غلامرضا (۱۳۸۸)، «طراحی الگوی نظری آمایش سرزمین با اعمال اصول پدافند غیرعامل»، فصلنامه سیاست دفاعی، سال هجدهم، شماره ۶۹.
۱۳۷. حبیبی، کیومرث (۱۳۸۴)، «سنجش درجه توسعه‌یافتگی استان‌های کشور (دوره زمانی ۱۳۸۲-۱۳۶۵) با استفاده از آنالیز تاکسونومی»، اولین کنگره منطقه‌ای راهکارهای توسعه اقتصادی استان کردستان.
۱۳۸. حجاریان، احمد، قنبری، یوسف (۱۳۹۵)، «توزیع فضایی فعالیت‌های پایه‌ای بخش کشاورزی در استان‌های کشور با استفاده از مدل ضریب مکانی»، مجله توسعه راهبرد، شماره ۴۶.
۱۳۹. حسن زاده، داود، مسکینی، مریم (۱۳۸۸)، «بررسی جایگاه برنامه‌ریزی منطقه‌ای در نظام برنامه‌ریزی کشور و نقش آن در توسعه انسانی استان‌ها»، علوم اجتماعی، شماره ۴۴.
۱۴۰. حسن‌زاده، علی، ارشدی، علی (۱۳۸۲)، «نقش اعتبارات خرد در توسعه روستایی»، سیزدهمین کنفرانس سالانه سیاست‌های پولی و ارزی: نقش نهادهای مالی در توسعه اقتصادی: عملکرد و چشم‌انداز (تجربه ایران).
۱۴۱. حسن‌زاده، علی، ارشدی، علی (۱۳۸۳)، «بانکداری اسلامی و نقش آن در توسعه روستایی»، مجله اقتصادی، شماره ۳۱، ۳۲.
۱۴۲. حسین‌خان‌قندهاری، علیرضا (۱۳۸۸)، «آمایش سرزمین، گذشته، حال و آینده»، برنامه، ۲۱، شماره ۳۴۵.
۱۴۳. حسین‌زاده، داوود، مسکینی، مریم (۱۳۸۸)، «برنامه‌ریزی منطقه‌ای و نقش آن در توسعه انسانی استان‌ها»، علوم اجتماعی، شماره ۴۴.

۱۴۴. حسینی، میرعبدالله (۱۳۷۵)، «شاخص توسعه انسانی مناطق روستایی استان‌های کشور در مقیاس ملی و جهانی»، جهاد، سال هفدهم، شماره ۱۹۲ و ۱۹۳.
۱۴۵. حسینی‌ابری، حسن (۱۳۷۶)، «طرح‌های هادی و پایداری توسعه روستایی»، همایش پژوهش‌ها و قابلیت‌های علم جغرافیا در عرصه سازندگی.
۱۴۶. حسینی‌ابری، سید حسن (۱۳۷۷)، «سنت‌های محلی و توسعه روستایی در ایران»، دانشکده ادبیات و علوم انسانی (دانشگاه اصفهان)، شماره ۱۳ و ۱۴.
۱۴۷. حسین‌زاده دلیر، کریم، حسینی، محمدحسین، اکبرپور سراسکانرود، محمد (۱۳۹۱)، «مدیریت شهری در شهرهای میانی ایران»، فصلنامه فضای جغرافیایی، سال دوازدهم، شماره ۳۷.
۱۴۸. حقی، محمدعلی (۱۳۷۴)، «منطقه آزاد و توسعه اقتصادی»، بررسی‌های بازرگانی، شماره ۹۹.
۱۴۹. حقیقتی‌کفاش، مهدی، ضیائی، محمود، جعفری، قاسم (۱۳۸۹)، «اولویت‌بندی عوامل مربوط به توسعه گردشگری درمانی ایران»، مطالعات مدیریت گردشگری (مطالعات جهانگردی)، شماره ۱۱.
۱۵۰. حیاتی، داریوش، بیژنی، مسعود (۱۳۷۷)، «جایگاه ترویج در معرفی گزیدارهای مطلوب به‌منظور احیاء و توسعه مراتع»، جهاد، سال ۱۸، شماره ۲۱۴ و ۲۱۵.
۱۵۱. حیدرپور، زینب (۱۳۸۵)، «یکپارچه سازی و کاهش پراکندگی ارضی، اولویت توسعه روستایی»، جهاد، شماره ۲۷۵.
۱۵۲. حیدرزورقی، غلام (۱۳۸۲)، «برنامه‌ریزی بر مبنای حوزه آبخیز و اعمال مدیریت جامع، راهکاری برای توسعه روستایی»، کنگره توسعه روستایی: چالش‌ها و چشم اندازه‌ها.
۱۵۳. خادم‌آدم، ناصر (۱۳۷۲)، «سیاست توسعه‌تکنولوژی سازوار در اقتصاد روستایی»، اقتصاد کشاورزی و توسعه، سال دوم، شماره ۵.
۱۵۴. خاکساری رفسنجانی، علی (۱۳۸۹)، «توسعه حمل و نقل، حمایت دولت با نقش آفرینی بخش خصوصی»، بازار بین‌الملل، سال سوم، شماره ۱۱.
۱۵۵. خسروشاهی، فریده (۱۳۸۰)، «ویژگی‌ها و مشکلات خاص حساب‌های منطقه‌ای و چگونگی مراجعه به آنها»، اولین همایش دوسالانه اقتصاد ایران چالش‌های اساسی اقتصاد ایران در دهه ۱۳۸۰.
۱۵۶. خلیلی‌عراقی، منصور، برخورداری، سجاد (۱۳۹۴)، «رتبه بندی استان‌های کشور براساس بهره وری کل و شناسایی عوامل اثر گذار»، اقتصاد و توسعه منطقه‌ای، سال ۲۲، شماره ۹.
۱۵۷. خنیفر، حسین (۱۳۸۹)، «درآمدی بر مفهوم آمایش سرزمین و کاربردهای آن در ایران»، آمایش سرزمین، دوره ۲، شماره ۲.
۱۵۸. خوبفکر، حبیب‌الله (۱۳۸۲)، «الگوی پیشنهادی مدیریت هماهنگ عمران روستایی به‌عنوان بستر عملی دستیابی به توسعه روستایی»، کنگره توسعه روستایی: چالش‌ها و چشم اندازه‌ها.
۱۵۹. خوش‌آموز، گیتی، طالعی، محمد، منصوریان، علی (۱۳۸۹)، «الگوریتم‌های ژنتیک و حل مسائل آمایش سرزمین»، آمایش محیط، دوره ۳، شماره ۱۱.
۱۶۰. خوش‌چهره، محمد (۱۳۷۷)، «مصاحبه: مناطق آزاد بدون تدوین راهبرد توسعه نمی‌توانند موفق عمل کنند»، بررسی‌های بازرگانی، شماره ۱۳۳.
۱۶۱. داداش‌پور، هاشم (۱۳۸۸)، «خوشه‌های صنعتی، یادگیری، نوآوری و توسعه منطقه‌ای»، راهبرد توسعه، شماره ۱۸.
۱۶۲. داداش‌پور، هاشم (۱۳۹۰)، «نظریه‌ها و مدل‌های تازه توسعه منطقه‌ای خوشه وار»، اطلاعات سیاسی-اقتصادی، شماره ۲۸۵.
۱۶۳. داداش‌پور، هاشم، احمدی، فرانک (۱۳۸۹)، «رقابت‌پذیری منطقه‌ای به‌مثابه رویکردی نوین در توسعه منطقه‌ای»، راهبرد، شماره ۲۲.
۱۶۴. داداش‌پور، هاشم، فتح‌جلالی، آرمان، (۱۳۹۲)، «تحلیلی بر الگوهای تخصصی شدن منطقه‌ای و تمرکز فضایی صنایع در ایران»، برنامه‌ریزی منطقه‌ای، شماره ۱۱.
۱۶۵. داداش‌پور، هاشم، یوسفی، زاهد (۱۳۹۵)، «مقایسه تطبیقی جایگاه مناطق کشور بر مبنای توسعه دانش‌محور»، فصلنامه برنامه‌ریزی منطقه‌ای، سال ۶، شماره پیاپی ۲۳.



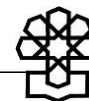
۱۶۶. دانشگاه علم و صنعت (۱۳۹۳)، «توسعه انسانی: مفهوم و عملکرد آن در ایران و جایگاه بین المللی، منطقه‌ای و توزیع استانی»، کار و جامعه، شماره ۱۶۸.
۱۶۷. داوودزاده، محمدرضا (۱۳۷۹)، «توسعه مشارکت‌های مردمی (شناخت ارزش‌های ضدتوسعه در ایران جهت توسعه اصولی و علمی مشارکتهای مردمی)»، اولین همایش سراسری شناخت زمینه‌های توسعه استان اردبیل.
۱۶۸. دشتی، قادر (۱۳۷۵)، «برخی مسایل اقتصادی ترویج و توسعه کشاورزی ایران»، جهاد، سال ۱۷، شماره ۱۹۲ و ۱۹۳.
۱۶۹. دلیری، حسن، مهرگان، نادر (۱۳۹۵)، «سنجش پایداری توسعه در استان‌های ایران براساس شاخص جای پای اکولوژیک»، اقتصاد و توسعه منطقه‌ای، شماره ۱۱.
۱۷۰. دهقان‌شبنانی، زهرا (۱۳۹۱)، «تحلیل تأثیر تجمیع فعالیت‌های صنعتی بر رشد منطقه‌ای اقتصاد در ایران»، تحقیقات مدل‌سازی اقتصادی، شماره ۸.
۱۷۱. دهقان‌شبنانی، زهرا، اکبری، نعمت‌الله (۱۳۹۳)، «تحلیل تأثیر ناهمگونی جمعیت بر رشد منطقه‌ای در ایران»، پژوهش‌های رشد و توسعه پایدار، سال چهاردهم، شماره ۲.
۱۷۲. دهقان‌شبنانی، زهرا، اکبری، نعمت‌الله (۱۳۹۴)، «فاصله اقتصادی و رشد منطقه‌ای در ایران»، پژوهش‌های رشد و توسعه پایدار، سال پانزدهم، شماره ۲.
۱۷۳. دیبائی، فریده (۱۳۷۹)، «طرح تهیه حساب‌های منطقه‌ای»، اولین همایش دو سالانه اقتصاد ایران: چالش‌های اساسی اقتصاد ایران.
۱۷۴. ذوقدار مقدم، رضا (۱۳۶۹)، «روشنگران روستا و نقش آنان در توسعه روستایی مشارکتی»، جهاد، سال ۱۱، شماره ۱۳۷.
۱۷۵. راجا شانکار، انوارشاد (۱۳۸۸)، «درس‌هایی از سیاست‌های اتحادیه اروپا برای توسعه منطقه‌ای»، (مترجمان: بابک دایی، محمد امیر کمالی، شهرزاد نصیری)، ماهنامه بررسی مسائل و سیاست‌های اقتصادی، سال نهم، شماره ۹۵ و ۹۶.
۱۷۶. راسخی، بهروز (۱۳۸۲)، «بررسی جایگاه توسعه روستایی در برنامه‌های توسعه کشور»، کنگره توسعه روستایی: چالش‌ها و چشم‌اندازها.
۱۷۷. رحمانی فضلی، هادی، عرب مازار، عباس (۱۳۹۵)، «تأثیر شکاف بودجه استانی بر شکاف درآمد منطقه‌ای استان‌های ایران با استفاده از مدل PVAR»، مدل‌سازی اقتصادی، سال دهم، شماره ۲ (پیاپی ۳۴).
۱۷۸. رحمانی، تیمور (۱۳۸۳)، «رشد اقتصادی و همگرایی منطقه‌ای در ایران»، تحقیقات اقتصادی، شماره ۶۶.
۱۷۹. رحمانی، تیمور، حسن‌زاده، ابراهیم (۱۳۹۰)، «اثر مهاجرت بر رشد اقتصادی و همگرایی منطقه‌ای در ایران»، تحقیقات مدل‌سازی اقتصادی، شماره ۵.
۱۸۰. رحمانی، تیمور، عسگری، حشمت‌الله (۱۳۸۴)، «بررسی نقش سیاست‌های دولت در همگرایی منطقه‌ای در استان‌های ایران با به کارگیری روند سپرده‌های دیداری»، تحقیقات اقتصادی، شماره ۶۹.
۱۸۱. رحمانی، محمود (۱۳۸۲)، «توسعه روستایی درسکونتگاه‌های روستایی با توجه به ویژگی‌های محیطی-منطقه‌ای»، کنگره توسعه روستایی: چالش‌ها و چشم‌اندازها.
۱۸۲. رحمانی، محمود (۱۳۸۶)، «آمایش سرزمین و توسعه پایدار روستایی با رویکردی گردشگری»، جمعیت، شماره ۶۱ و ۶۲.
۱۸۳. رحمانی فضلی، هادی، عرب‌مازار، عباس (۱۳۹۵)، «تخصیص بهینه استانی بودجه: رویکرد مدل برنامه‌ریزی آرمانی»، نظریه‌های کاربردی اقتصاد، سال سوم، شماره ۳.
۱۸۴. رحیمی فرزانه، حسن (۱۳۸۲)، «ارزیابی جایگاه توسعه روستایی در برنامه‌های گذشته توسعه اقتصادی و اجتماعی کشور»، کنگره توسعه روستایی: چالش‌ها و چشم‌اندازها.
۱۸۵. رزمی، سیدمحمدجواد، کاووسی، شراره (۱۳۹۳)، «بررسی رابطه بین توسعه اقتصادی و نابرابری جنسیتی در استان‌های ایران»، اقتصاد و توسعه منطقه‌ای دوره جدید پاییز و زمستان، شماره ۸.
۱۸۶. رستمی، شاه‌بختی، طالشی، مصطفی، خنجری پیرکاشانی، فروزان، صداقت، مهدی (۱۳۸۷)، «بررسی عوامل فرهنگی-اجتماعی، مؤثر در عدم یکپارچگی اراضی کشاورزی»، جغرافیا (انجمن جغرافیایی ایران)، سال ششم، شماره ۱۶ و ۱۷.
۱۸۷. رسولی، رضا، بایبوردی، اسماعیل، دلیر، مالک (۱۳۹۲)، «سیاست‌های توسعه منطقه‌ای ترکیه در فرآیند انطباق با اتحادیه اروپا»، فصلنامه مطالعات روابط بین الملل، شماره ۲۱.

۱۸۸. رشیدی، مصطفی، پیشگاهی‌فرد، زهرا، یزدان پناه، کیومرث، رضوانی، محمدرضا، (۱۳۹۳)، «آسیب شناسی ژئوپلیتیکی برنامه‌ریزی در فضای سرزمینی ایران با رویکرد آمایش سرزمین»، نگرش‌های نو در جغرافیای انسانی «تابستان ۱۳۹۳- شماره ۲۳».
۱۸۹. رضایی سرتشنیزی، پژمان (۱۳۸۲)، «ارزیابی جایگاه توسعه و عمران روستایی در برنامه‌های توسعه اقتصادی- اجتماعی قبل و بعد از انقلاب»، کنگره توسعه روستایی: چالش‌ها و چشم اندازها.
۱۹۰. رضایی، روح‌الله (۱۳۸۴)، «توسعه مشارکت ترویجی میان بخش‌های عمومی، خصوصی و سازمان‌های غیردولتی»، جهاد، سال ۲۵، شماره ۲۶۷.
۱۹۱. رضایی، محمدرضا، خوربان گرمسیر، امیررضا (۱۳۹۳)، «تحلیلی بر معیارها و شاخص‌های مکان‌یابی شهرک‌های صنعتی با تأکید بر اصول برنامه‌ریزی فضایی و آمایش سرزمین در ایران»، جغرافیا و آمایش شهری- منطقه‌ای، پاییز، شماره ۱۲.
۱۹۲. رضائی، حسن، سلیمی‌فرد، مصطفی (۱۳۹۴)، «رابطه توسعه مالی منطقه‌ای و رشد اقتصادی (تحلیل مبتنی بر داده‌های تابلویی)»، اقتصاد و توسعه منطقه‌ای دوره جدید بهار و تابستان، شماره ۹.
۱۹۳. رضایی، مریم، تقوایی، مسعود (۱۳۸۷)، «نقش شهرهای کوچک در توسعه منطقه‌ای»، دو ماهنامه بنا، شماره ۳۸.
۱۹۴. رضوانفر، احمد (۱۳۷۸)، «پژوهش و جامعه: تحقیق و توسعه مبتنی بر نظام‌های زراعی روش‌شناسی تحقیق و توسعه برای کمک به کشاورزی خرده پا»، اقتصاد کشاورزی و توسعه، سال هفتم، شماره ۲۸.
۱۹۵. رضوانفر، احمد، ویسی، هادی، شفیع، فاطمه (۱۳۸۵)، «گروه‌بندی استان‌های مختلف کشور از نظر ظرفیت دامپروری به‌منظور منطقی کردن ارائه خدمات پشتیبانی»، فصلنامه روستا و توسعه، سال نهم، شماره ۱.
۱۹۶. رضوانی، محمدرضا (۱۳۸۰)، «نگرشی بر نظام برنامه‌ریزی توسعه روستایی در ایران»، پژوهش‌های جغرافیایی، شماره ۴۱.
۱۹۷. رضوانی، محمدرضا (۱۳۸۱)، «برنامه‌ریزی توسعه روستایی (مفاهیم، راهبردها و فرآیندها)»، دانشکده ادبیات و علوم انسانی، دانشگاه تهران، شماره ۱۶۴.
۱۹۸. رضویان، محمدتقی، رحیمی بلداجی ابراهیم (۱۳۸۸)، «نقش صنایع کوچک در توسعه منطقه‌ای»، جغرافیا، دوره ۳، شماره ۸-۹.
۱۹۹. رفیعی امامی، علینقی، عباسی‌نژاد، حسین (۱۳۸۵)، «ارزیابی شاخص توسعه انسانی در مناطق روستایی ایران»، تحقیقات اقتصادی، شماره ۷۲.
۲۰۰. رکن‌الدین‌افتخاری، عبدالرضا (۱۳۷۷)، «ارزیابی طرح‌های یکپارچه سازی اراضی کشاورزی»، مدرس علوم انسانی، شماره ۸.
۲۰۱. رکن‌الدین‌افتخاری، عبدالرضا (۱۳۸۵)، «چشم‌انداز توسعه روستایی در ایران- مبانی اندیشه‌ای الزامات و پیش‌نیازها»، اقتصاد و جامعه، شماره ۱۰.
۲۰۲. رضائی، محمدرضا (۱۳۸۱)، «تصویری از تحولات تعاونی‌های ایران و نقش اتاق تعاون در توسعه آن»، تعاون، شماره ۱۳۱.
۲۰۳. رضائی، محسن، مؤیدفر، رزیتا (۱۳۸۷)، «سرمایه اجتماعی و عملکرد اقتصادی: بررسی مقایسه‌ای استان‌های ایران»، مدیریت و توسعه، شماره ۶۸ و ۶۹.
۲۰۴. روشن‌نیا، داوود، خادمی، رقیه، کردی، لیلا، صلحی‌فام‌اصل، ژیللا (۱۳۹۴)، «بررسی نقش زنان روستایی در توسعه و موانع و محدودیت‌های آنان»، کار و جامعه، شماره ۱۹۰.
۲۰۵. رهبر، فرهاد، میرشجاعیان حسینی، حسین (۱۳۸۷)، «ارزیابی اثرات توسعه منطقه‌ای طرح‌های صنعتی، مورد مطالعاتی: طرح‌های خط لوله اتیلن مرکزی»، مطالعات اقتصاد انرژی، سال پنجم، شماره ۱۹.
۲۰۶. رهبر، فرهاد، میرشجاعیان حسینی، حسین (۱۳۸۸)، «ارزیابی استراتژی ملی و منطقه‌ای توسعه صنعت پتروشیمی کشور»، مطالعات اقتصاد انرژی، سال ششم، شماره ۲۱.
۲۰۷. رهنمایی، محمدتقی، وثوقی لنگ، شهروز (۱۳۹۲)، «تحلیلی بر توسعه منطقه‌ای ایران از منظر اقتصاد سیاسی»، فصلنامه بین‌المللی انجمن جغرافیایی ایران، دوره جدید، سال یازدهم، شماره ۳۹.
۲۰۸. رهنمایی، محمدتقی، شعبانی‌فرد، محمد، اکبرپورسراسکانرود، محمد (۱۳۸۸)، «توسعه استراتژیک شهرهای میانی



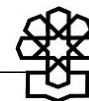
- ایران با تأکید بر رویکرد CDS راهی به سوی توسعه منطقه‌ای»، دو فصلنامه آمایش سرزمین، سال اول، شماره ۱.
۲۰۹. رئیس‌پور، علی، پژوهان، جمشید (۱۳۹۲)، «اثر مخارج بهداشتی دولت بر رشد اقتصادی و بهره‌وری در ایران: رویکرد منطقه‌ای»، برنامه‌ریزی و بودجه، سال هجدهم، شماره ۴ (پیاپی ۱۲۳).
۲۱۰. زارعی بیدسکان، مصطفی، مهرابی بشرآبادی، حسین (۱۳۹۲)، «تأثیر توسعه مالی بر امنیت غذایی خانوارهای روستایی ایران»، تحقیقات اقتصاد کشاورزی، جلد ۵، شماره ۱ (پیاپی ۱۷).
۲۱۱. زالی، نادر (۱۳۸۹)، «رویکرد آمایشی در تحلیل نظام شهری با تأکید بر مفهوم مناطق همگن و اداری»، مطالعات و پژوهش‌های شهری و منطقه‌ای «بهار، شماره ۴.
۲۱۲. زالی، نادر (۱۳۹۱)، «آسیب شناسی برنامه‌ریزی در ایران با پیشنهاد مأموریت محوری در سیاستگذاری‌های توسعه منطقه‌ای»، فصلنامه برنامه‌ریزی منطقه‌ای، سال دوم، شماره ۶.
۲۱۳. زالی، نادر، منصوری بیرجندی، سارا (۱۳۹۴)، «طراحی الگوی روش‌شناختی کاربرد برنامه‌ریزی فرض بنیاد در مطالعات توسعه منطقه‌ای»، آمایش سرزمین، دوره هفتم، شماره دوم.
۲۱۴. زاهدی، محمد، پیراسته، حسین (۱۳۷۷)، «نقش تمرکززدایی در فرایند برنامه‌های توسعه ملی»، اولین همایش تدوین برنامه سوم توسعه کشور.
۲۱۵. زرغانی، مهدی (۱۳۸۶)، «مناسبات تولید کشاورزی در ایران و معارضات آن با توسعه روستایی»، جهاد، شماره ۲۷۷.
۲۱۶. زمانی، فریبا (۱۳۸۸)، «اهمیت جمعیت‌شناسی در برنامه‌ریزی‌های آمایش سرزمین (با تأکید بر مطالعه مهاجرت‌های استانی)»، فصلنامه جمعیت، شماره ۷۰.
۲۱۷. زنجانی، حبیب‌الله (۱۳۸۹)، «عوامل کلیدی در توسعه روستایی از دیدگاه جمعیت‌شناختی»، روستا و توسعه، شماره ۴.
۲۱۸. زنگی‌آبادی، علی، ابولحسنی، فرحناز (۱۳۹۰)، «تحلیلی بر شاخص‌های توسعه ناحیه‌ای شهرستان‌های ایران در سال ۱۳۸۵»، جغرافیایی چشم‌انداز زاگرس، دوره ۳، شماره ۸.
۲۱۹. زورکی، شهریار، مومنی، مانی، نریمانی‌کناری، فاطمه (۱۳۹۴)، «تأثیر توسعه مالی بر رشد اقتصادی استان‌ها کاربرد رده‌بندی تلفیقی و روش گشتاورهای تعمیم‌یافته سیستمی»، سیاست‌گذاری پیشرفت اقتصادی، سال سوم، شماره ۳ (پیاپی ۸).
۲۲۰. زیاری، کرامت‌الله (۱۳۷۶)، «شهرسازی معاصر، توسعه مسکن و شهرهای جدید»، برنامه‌ریزی و بودجه، شماره ۱۶ و ۱۷.
۲۲۱. زیاری، کرامت‌الله (۱۳۷۷)، «مدل‌های تحلیلی فقر، توزیع درآمد و نابرابری‌های منطقه‌ای در ایران»، فصلنامه تحقیقات جغرافیایی، شماره ۴۸.
۲۲۲. زیاری، کرامت‌الله، محمدی، اکبر، عطار، خلیل (۱۳۹۰)، «بررسی درجه توسعه‌یافتگی شهرستان‌های کشور و رابطه آن با نرخ شهرنشینی»، برنامه‌ریزی فضایی (جغرافیا)، سال ۱، شماره ۳.
۲۲۳. زیاری، کرامت‌الله، محمدی، علیرضا (۱۳۹۴)، «تحلیلی از ویژگی‌های مدیریت توسعه منطقه‌ای در ایران طی دوره‌های قبل و بعد از انقلاب اسلامی (از ۱۲۸۶ تا ۱۳۹۴)»، مجلس و راهبرد، سال ۲۲، شماره ۸۴.
۲۲۴. زیاری، کرامت‌الله، محمدی، علیرضا (۱۳۹۵)، «آسیب‌شناسی مدیریت طرح‌های توسعه منطقه‌ای در ایران و انتخاب الگوی مطلوب مدیریتی»، جغرافیا و توسعه ناحیه‌ای، سال چهاردهم، شماره ۱، شماره پیاپی ۲۶.
۲۲۵. زیاری، کرامت‌الله، محمدی، علیرضا (۱۳۹۵)، «آسیب‌شناسی وضع موجود و ارائه الگوی مطلوب مدیریتی توسعه منطقه‌ای در ایران»، فصلنامه راهبرد، سال بیست و پنجم، شماره ۷۹.
۲۲۶. سبط، محمدحسن، رشیدی، عباس (۱۳۸۲)، «نهادسازی برای ارتقای کیفیت ساخت واحدهای مسکونی در ایران با نگرش به برنامه پنج‌ساله سوم توسعه اقتصادی-اجتماعی کشور»، همایش سیاست‌ها و مدیریت برنامه‌های رشد و توسعه در ایران.
۲۲۷. سپانلو، ابوالفتح (۱۳۷۴)، «الگوی توسعه و نظام شهری»، کتاب توسعه، شماره ۸.
۲۲۸. ستاریفر، محمد، احمدی حاجی کلایی، حمید، نصیری، حسین (۱۳۸۹)، «تعامل ملی، منطقه‌ای و جهانی، راهبردی برای پایداری توسعه محور شرق»، جغرافیا و توسعه، دوره ۷، شماره پیاپی ۱۴.

۲۲۹. سرور، رحیم (۱۳۷۹)، «جغرافیای کاربردی و ساماندهی نظام فعالیتی با رویکرد ساختاری-راهبردی در سطوح ناحیه‌ای»، پژوهش‌های جغرافیایی.
۲۳۰. سرور، رحیم (۱۳۸۴)، «راهبردهای اصلاح روند تهیه و اجرای طرح‌های توسعه و عمران (جامع) ناحیه‌ای»، جغرافیایی سرزمین، شماره ۵.
۲۳۱. سرور، رحیم، (۱۳۷۵)، «آمایش سرزمین و توسعه روستایی از دیدگاه جغرافیای کاربردی»، جهاد «آذر و دی، شماره ۱۹۲ و ۱۹۳».
۲۳۲. سرور، رحیم، اسماعیل‌زاده، حسن (۱۳۸۶)، «آمایش سرزمین، پیش‌نیاز عدالت اجتماعی (مقدمه‌ای بر نقش آمایش سرزمین در تحقق عدالت اجتماعی و توسعه پایدار)»، جغرافیایی سرزمین، سال ۴، شماره ۱۴.
۲۳۳. سرور، هوشنگ، لاله‌پور، منیژه (۱۳۸۵)، «نگرشی بر نقش کانونی شهرهای کوچک و میانی در توسعه منطقه‌ای (قسمت دوم)»، ماهنامه شهرداری‌ها، سال ششم، شماره ۷۴.
۲۳۴. سرور، هوشنگ، لاله‌پور، منیژه (۱۳۸۵)، «نگرشی بر نقش کانونی شهرهای کوچک و میانی در توسعه منطقه‌ای (قسمت اول)»، ماهنامه شهرداری‌ها، سال ششم، شماره ۷۳.
۲۳۵. سلامی، فریبا، فقه مجیدی، علی، محمدی، احمد (۱۳۹۵)، «بررسی همگرایی درآمدی بین استان‌های ایران با تأکید بر روش تحلیل خوشه‌ای»، پژوهش‌ها و سیاست‌های اقتصادی، سال ۲۴، شماره ۸۰.
۲۳۶. سلطانی، ایرج (۱۳۷۷)، «نقش برنامه‌ریزی منطقه‌ای در تهیه برنامه‌های توسعه»، نخستین سمینار توسعه استان گیلان.
۲۳۷. سلطانی، ناصر (۱۳۹۲)، «ارزیابی موانع فراروی طرح‌های آمایش سرزمین در ایران با رویکرد تلفیقی»، برنامه‌ریزی و آمایش فضا (مدرس علوم انسانی)، دوره ۱۷، شماره ۳.
۲۳۸. سلیمی، محسن (۱۳۷۸)، «بررسی نقش و وظیفه شوراهای شهر در رسیدن به توسعه پایدار شهری»، اولین همایش مدیریت توسعه پایدار در نواحی شهری.
۲۳۹. سلیمی‌فر، مصطفی (۱۳۸۱)، «مطالعه روند تغییرات سطوح توسعه صنعتی و توسعه منطقه‌ای در ایران طی دوره ۷۵-۱۳۵۵»، تحقیقات اقتصادی، شماره ۶۱.
۲۴۰. سنایی، مهدی (۱۳۸۲)، «ارزیابی جایگاه توسعه روستایی در برنامه‌های گذشته توسعه اقتصادی، اجتماعی کشور»، کنگره توسعه روستایی: چالش‌ها و چشم اندازه‌ها.
۲۴۱. سوری‌نژاد، علی (۱۳۸۲)، «تأثیر نیروگاه‌های برق‌آبی کوچک جریانی در توسعه مناطق روستایی کشور»، کنگره توسعه روستایی: چالش‌ها و چشم اندازه‌ها.
۲۴۲. سیاسی‌راد، شمس‌الدین، صیادی، احمدرضا، توسلی، سیدمحمد مهدی (۱۳۸۹)، «نقش صنعت معدن‌کاری در توسعه اقتصادی و توازن منطقه‌ای»، فصلنامه نظام مهندسی معدن، شماره ۱۳.
۲۴۳. سیدجعفرننگرز، فریبا، مرادی، شیرین (۱۳۸۹)، «امکان سنجی استفاده از انرژی‌های تجدیدپذیر در توسعه روستایی ایران»، اقتصاد انرژی، شماره ۱۲۸.
۲۴۴. سیدرضائی، میریعقوب، پورعزت، علی‌اصغر، سعدآبادی، علی‌اصغر (۱۳۹۵)، «رصد چالش‌های سیستم بودجه بندی ایران با هدف توسعه رویکرد عدالت منطقه‌ای با تکنیک فازی»، بررسی‌های حسابداری و حسابرسی، دانشکده مدیریت دانشگاه تهران، دوره ۲۳، شماره ۴.
۲۴۵. شاطری‌امیری، کاظم (۱۳۸۴)، «توزیع ناعادلانه امکانات در کشورهای در حال توسعه و بررسی راه‌حل‌ها»، بانک و اقتصاد ۱۳۸۴ شماره ۶۴.
۲۴۶. شاکری، سیدرضا (۱۳۸۶)، «ارزیابی پیامدهای محیط زیست، راهکاری برای طراحی و برنامه‌ریزی توسعه گردشگری»، محیط و توسعه، شماره ۱.
۲۴۷. شاه‌رودی، علی‌اصغر، چیذری، محمد، توسلی، بهاره (۱۳۸۵)، «تأثیر دانش بومی زنان روستایی بر توسعه پایدار کشاورزی»، جهاد، شماره ۲۷۱.
۲۴۸. شریعتی، محمدتقی (۱۳۸۲)، «چالش‌های برنامه‌ریزی مشارکتی محلی (روستایی) در ایران: مدل پیشنهادی مداخله برای توسعه»، کنگره توسعه روستایی: چالش‌ها و چشم اندازه‌ها.



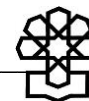
۲۴۹. شریف‌زادگان، محمدحسین (۱۳۸۲)، «چالش‌های برنامه‌ریزی در بررسی علل کاهش اثربخشی طرح‌های توسعه در ایران»، اقتصاد کشاورزی و توسعه، سال یازدهم، شماره ۴۳ و ۴۴.
۲۵۰. شریف‌زادگان، محمدحسین، رضوی دهکردی، سیدامیر (۱۳۸۹)، «ارزیابی فرآیند برنامه‌ریزی «آمایش سرزمین» در ایران و راهکارهای بهبود آن»، علوم محیطی، دوره ۷، شماره ۴.
۲۵۱. شریف‌زادگان، محمدحسین، ملک‌پوراصل، بهزاد (۱۳۹۴)، «نگرشی نهادی به برنامه‌ریزی توسعه درون‌زای منطقه‌ای»، برنامه‌ریزی و بودجه، سال بیستم، شماره ۴.
۲۵۲. شریف‌زادگان، محمدحسین، نورائی، همایون (۱۳۹۴)، «ویژگی‌های خوشه‌های صنعتی و اثرات آن در توسعه منطقه‌ای»، نشریه نشاء علم، سال پنجم، شماره دوم.
۲۵۳. شریف‌زادگان، محمدحسین، ملک‌پوراصل، بهزاد (۱۳۹۵)، «چارچوب یکپارچه توسعه درون‌زای منطقه‌ای در ایران»، تحقیقات اقتصادی، دوره ۵۱، شماره ۱.
۲۵۴. شریف‌زاده، ابوالقاسم، لشگرآرا، فرهاد (۱۳۸۵)، «توسعه روش‌شناختی رهیافت مدارس مزرعه‌ای کشاورزان برای بهبود ظرفیت توسعه نوآوری محلی در فرآیندهای تحقیق و ترویج کشاورزی مشارکتی»، جهاد، شماره ۲۷۲.
۲۵۵. شریفی، محمدامین (۱۳۸۲)، «توسعه روستایی، چالش‌ها و مدیریت کلان، علل و عوامل»، کنگره توسعه روستایی: چالش‌ها و چشم اندازه‌ها.
۲۵۶. شریفی‌جو، اشرف (۱۳۸۲)، «مدیریت و سازماندهی توسعه روستایی با رویکرد فراگیر»، کنگره توسعه روستایی: چالش‌ها و چشم اندازه‌ها.
۲۵۷. شعبان‌زاده، مهدی، شاهنوشی، ناصر، دانشور، محمود، قربانی، محمد، مجاوریان، مجتبی (۱۳۹۰)، «بررسی نقش اعتبارات بنگاه‌های زودبازده در توسعه صنعت دامپروری»، تحقیقات اقتصاد کشاورزی، جلد ۳، شماره ۳ (پیاپی ۱۱).
۲۵۸. شعبانی، احمد، نخلی، سیدرضا، شیخانی، مصطفی (۱۳۹۲)، «اثر سرمایه اجتماعی بر توسعه انسانی: مطالعه کاربردی مناطق ایران»، برنامه‌ریزی و بودجه، سال هجدهم، شماره ۲ (پیاپی ۱۲۱).
۲۵۹. شفیق، دریه (۱۳۷۸)، «سخنرانی: سیاست‌ها و برنامه‌های راهبردی توسعه جامعه عشایری در برنامه سوم»، جهاد، شماره ۲۲۲ و ۲۲۳.
۲۶۰. شقاقی، سحر، مصاحبه شونده: اخلاقی، مهدی (۱۳۸۴)، «با اجرای سند ملی آمایش سرزمین توازن منطقه‌ای و توزیع عادلانه فعالیت و جمعیت صورت می‌گیرد»، برنامه، شماره ۱۸۹.
۲۶۱. شکوری، علی (۱۳۸۲)، «Social Mobility in Post-revolutionary Rural Iran»، مطالعات جامعه‌شناختی، شماره ۲۲.
۲۶۲. شکوهی، مریم، بخشوده، محمد (۱۳۸۸)، «نابرابری منطقه‌ای و همگرایی بهره‌وری غلات در استان‌های مختلف ایران»، اقتصاد و توسعه کشاورزی، سال ۲۳، شماره ۲.
۲۶۳. شکویی، حسین (۱۳۷۶)، «جغرافیا و برنامه‌ریزی»، مدرس علوم انسانی، شماره ۴.
۲۶۴. شهبازپور، حسن (۱۳۹۵)، «مصاحبه: معدن و صنایع معدنی از ضعف اکتشافات و عدم اجرای سریع طرح آمایش سرزمین» در رنج است»، ماهنامه پردازش، شماره ۱۰۱.
۲۶۵. شهبازی، اسماعیل (۱۳۷۲)، «چهار نقش مکتب آموزشی ترویج در فرایند توسعه کشاورزی و عمران روستایی»، تعاون، شماره ۱۹ و ۲۰.
۲۶۶. شهبازی، اسماعیل (۱۳۹۱)، «معرفی کتاب: درآمدی بر آسیب شناسی توسعه روستایی»، روستا و توسعه، شماره ۲.
۲۶۷. شهیک‌تاش، محمدنبی، غفوری، حسین، درویشی، باقر (۱۳۹۴)، «بررسی شدت عدم تعادل فضایی و منطقه‌ای رفاه در استان‌های ایران، (مطالعه مقایسه‌ای رفاه مبتنی بر دیدگاه هاروی و اسمیت)»، برنامه‌ریزی منطقه‌ای، سال پنجم، شماره ۱۷.
۲۶۸. شهیک‌تاش، محمدنبی، کاظم زاده، عماد (۱۳۹۴)، «سنجش تمرکز فضایی و نابرابری منطقه‌ای در زیرساخت‌های حوزه بهداشت و درمان، (رهیافت ناپارامتریک)»، اقتصاد و توسعه منطقه‌ای، پاییز و زمستان ۱۳۹۴-شماره ۱۰.
۲۶۹. شهیک‌تاش، محمدنبی، کاظم زاده، عماد (۱۳۹۴)، «سنجش نابرابری افقی منطقه‌ای در زیرساخت‌های حوزه بهداشت

- و درمان (رهیافت ناپارامتریک)، اقتصاد و توسعه منطقه‌ای، سال ۲۲، دوره جدید، شماره ۱۰.
۲۷۰. شیخ بیگلو، رعنا (۱۳۹۰)، «شناسایی مناطق محروم ایران با استفاده از رتبه‌بندی ترکیبی»، پژوهش و برنامه‌ریزی شهری، سال ۲، شماره ۷.
۲۷۱. شیعه، اسماعیل، بدری، علی‌اصغر (۱۳۹۰)، «بررسی جایگاه مجتمع‌های خدماتی رفاهی بین راهی از دیدگاه برنامه‌ریزی شهری و منطقه‌ای»، جامعه‌شناسی کاربردی، شماره ۱۸.
۲۷۲. صادقی شاهدانی، مهدی، آقاجانی معمار، احسان (۱۳۹۴)، «اثر تمرکززدایی مالی نسبی بر رشد اقتصاد منطقه‌ای ایران»، تحقیقات مدل‌سازی اقتصادی، شماره ۲۰.
۲۷۳. صادقی شاهدانی، مهدی (۱۳۸۸)، «بررسی فرآیند واگذاری اختیارات مالی به استان‌ها در برنامه‌های توسعه»، مجله اطلاعات سیاسی-اقتصادی، شماره ۲۶۰.
۲۷۴. صارم کلالی، حسین (۱۳۷۲)، «نقد الگوهای مسکن سازی در کشورهای در حال توسعه»، گفتگو، شماره ۱.
۲۷۵. صارمی، سمیه (۱۳۸۵)، «تاکنون و به‌منظور تحقق اهداف برنامه چهارم در ایجاد توازن منطقه‌ای نظریه پایه توسعه ۲۳ استان کشور نهایی شده است (آمایش سرزمین بستر توسعه پایدار)»، برنامه، شماره ۱۷۳.
۲۷۶. صارمی، سمیه (۱۳۸۷)، «مصاحبه: معاون برنامه‌ریزی و توسعه فناوری وزارت صنایع و معادن: اجرای طرح آمایش صنعت و معدن ما را به توسعه متوازن می‌رساند»، هفته‌نامه برنامه، سال هفتم، شماره ۳۰۰.
۲۷۷. صالحی، اسماعیل، پوراصغر سنگاچین، فرزام (۱۳۸۸)، «تحلیلی بر موانع فراروی آمایش سرزمین در ایران»، راهبرد، دوره ۱۸، شماره ۵۲ (ویژه بررسی‌های اقتصادی).
۲۷۸. صباغ کرمانی، مجید (۱۳۸۰)، «تجزیه و تحلیل نابرابری‌های منطقه‌ای اشتغال در استان‌های کشور»، مدرس علوم انسانی، دوره ۵، شماره ۲.
۲۷۹. صباغ‌ترکان، مصطفی (۱۳۷۸)، «مصاحبه: انرژی و توسعه پایدار مناطق روستایی»، اقتصاد انرژی، شماره ۹.
۲۸۰. صدیق، حمید (۱۳۷۵)، «مصاحبه: توسعه شبکه راه آهن با وجود تنگناهای مالی»، بررسی‌های بازرگانی، شماره ۱۱۲.
۲۸۱. صرافی، مظفر، نجاتی‌علاف، ناصر (۱۳۹۳)، «رویکرد نومنتقه‌گرایی در راستای ارتقای نظام مدیریت توسعه فضایی ایران»، پژوهش‌های جغرافیای انسانی، دوره چهل و ششم، شماره ۴.
۲۸۲. صفاری، نسیم، زرغامی، مهدی، بهبودی، داوود، اعلمی، محمدتقی (۱۳۹۵)، «مدلسازی اثر رفاهی بازار در تخصیص بین ناحیه‌ای آب در مقایسه با تخصیص عمومی با توسعه بازی همکارانه، مطالعه موردی»، تحقیقات منابع آب ایران، دوره ۱۲، شماره ۳.
۲۸۳. صفائی‌پور، مسعود، مودت، الیاس (۱۳۹۲)، «ارزیابی استان‌های ایران با تأکید بر شاخص‌های اجتماعی-اقتصادی و شاخص ترکیبی توسعه انسانی با استفاده از تکنیک TOPSIS و GIS»، مطالعات برنامه‌ریزی شهری، سال اول، شماره ۳.
۲۸۴. صفری‌شالی، رضا (۱۳۷۹)، «نقش توانمندسازی اقتصادی و اجتماعی زنان در توسعه پایدار روستایی»، همایش اعتبارات خرد و زنان روستایی.
۲۸۵. صلاحی‌اصفهانی، گیتی (۱۳۸۱)، «توانمندسازی زنان در توسعه روستایی»، همایش اعتبارات خرد و زنان روستایی.
۲۸۶. صنیعی، احسان (۱۳۹۰)، «آمایش سرزمین راهی به سوی تعادل نظام شهری و توسعه یافتگی»، مجله اقتصادی، شماره‌های ۹ و ۱۰.
۲۸۷. ضرابی، اصغر، ایزدی، ملیحه (۱۳۹۲)، «تحلیلی بر توسعه منطقه‌ای استان‌های ایران»، برنامه‌ریزی فضایی (جغرافیا)، سال سوم، شماره اول، (پیاپی ۸).
۲۸۸. ضیایی، محمود، شجاعی، مسلم (۱۳۸۹)، «سطح بندی مقصدهای گردشگری: واکاوی مفهومی نو در برنامه‌ریزی فضایی گردشگری»، مطالعات مدیریت گردشگری، شماره ۱۳.
۲۸۹. طالب، مهدی، میرزائی، حسین، نادری، عفوات (۱۳۹۱)، «ارزیابی نقش مشارکت در طرح‌های توسعه مناطق روستایی (بررسی موردی: طرح‌های تجمیع مناطق روستایی)»، توسعه محلی (روستایی-شهری)، دوره چهارم، شماره ۱.
۲۹۰. طالبی، مصطفی، امیرفخریان، مصطفی (۱۳۸۶)، «کاربرد GIS در مکان‌گزینی کاربری‌های شهری»، سنجش از دور GIS ایران، شماره ۲۷-۲۶.



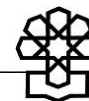
۲۹۱. طالشی، مصطفی، صالحی فرد، محمد (۱۳۸۹)، «سنجش نظام توسعه سکونتگاه‌های روستایی با رویکرد تلفیقی الگوهای سنجش مکانی تاکسونومی و تحلیل عاملی»، جغرافیا (انجمن جغرافیایی ایران)، سال هشتم، شماره ۲۷.
۲۹۲. طاهرخانی، مهدی (۱۳۸۶)، «کاربرد تکنیک TOPSIS در اولویت‌بندی مکانی استقرار صنایع تبدیلی کشاورزی در مناطق روستایی»، پژوهش‌های اقتصادی (رشد و توسعه پایدار)، سال ششم، شماره ۳.
۲۹۳. طاهری، علی (۱۳۸۸)، «مصاحبه: چشم داشت به توسعه متوازن»، ماهنامه بندر و دریا، شماره ۱۵۸.
۲۹۴. عاقلی‌مقدم، هادی (۱۳۷۴)، «اشتغال و نقش آن در فرآیند توسعه روستایی (قسمت اول)»، جهاد، سال ۱۵، شماره ۱۷۸ و ۱۷۹.
۲۹۵. عاقلی‌مقدم، هادی (۱۳۷۴)، «اشتغال و نقش آن در فرآیند توسعه روستایی (قسمت دوم و پایانی)»، جهاد، سال ۱۵، شماره ۱۸۰ و ۱۸۱.
۲۹۶. عالمی، محمدعلی (۱۳۸۰)، «مدیریت توسعه منطقه‌ای در ایران، تجربه طرح توسعه محور شرق»، نشریه مدیریت شهری، شماره ۶.
۲۹۷. عباسی، محمدرضا (۱۳۷۷)، «برنامه‌ریزی مشارکتی و توسعه فعالیت‌های تعاونی‌ها»، تعاون، شماره ۸۷.
۲۹۸. عباسی‌نژاد، حسین، عبدلی، گیلدا (۱۳۸۶)، «تجمع‌های صنعتی در توسعه صنعتی و منطقه‌ای»، تحقیقات اقتصادی، شماره ۷۸.
۲۹۹. عبدالله‌زاده، غلامحسین، شریف زاده، محمدشریف، ترحمی، بنفشه (۱۳۹۴)، «مقایسه روش‌های تجمیع شاخص‌ها برای ساخت شاخص ترکیبی توسعه منطقه‌ای»، مطالعات و پژوهش‌های شهری و منطقه‌ای، سال هفتم، شماره ۲۷.
۳۰۰. عبدالله‌زاده، غلامحسین، شریف‌زاده، ابوالقاسم (۱۳۹۱)، «سطح‌بندی توسعه منطقه‌ای در ایران (کاربرد رهیافت شاخص ترکیبی)»، مطالعات و پژوهش‌های شهری منطقه‌ای، دوره ۴، شماره ۱۳.
۳۰۱. عبداللهی‌عزت‌آبادی، محمد، نجفی، بهاء‌الدین (۱۳۷۷)، «استفاده از سرمایه‌های مازاد کشاورزی در توسعه روستایی مطالعه موردی»، اقتصاد کشاورزی و توسعه ۱۳۷۷ شماره ۲۱.
۳۰۲. عبدالملکی، حجت‌الله، زاهدی‌وفا، محمدهادی، گلدوزها، مهدی (۱۳۹۱)، «مزیت‌سنجی طبیعی (عدالت محور) در برابر مزیت‌سنجی اقتصادی متعارف، کاربرد معیارهای عدالت اقتصادی جغرافیایی در برنامه‌ریزی توسعه بخشی-فضایی (مطالعه موردی: تعیین مزیت‌های تولیدی استان‌های کشور)»، مطالعات اقتصاد اسلامی، سال پنجم، شماره ۱ (پیاپی ۹).
۳۰۳. عبدالملکی، حجت‌الله (۱۳۹۱)، «الگوی اسلامی- ایرانی پیشرفت منطقه‌ای (مقدمه‌ای بر مفهوم، فرآیند و چارچوب برنامه‌ریزی)»، مطالعات اقتصاد اسلامی، سال چهارم، شماره ۲ (پیاپی ۸).
۳۰۴. عبدالملکی، حجت‌الله، مهدوی، مهین (۱۳۹۲)، «تحلیل تأثیر شاخص‌های سلامت بر توسعه منطقه‌ای در ایران، رهیافت اقتصادسنجی داده‌های تلفیقی»، فصلنامه اخلاق زیستی، سال سوم، شماره هشتم.
۳۰۵. عربشاهی، زهرا (۱۳۸۶)، «توجه به شهرهای متوسط و کوچک رویکردی دیگر در توسعه منطقه‌ای»، برنامه، شماره ۲۳۱.
۳۰۶. عربی، قادر (۱۳۷۷)، «تعاونی‌های تولید راهبرد توسعه روستایی در ایران»، جهاد، سال هجدهم، شماره ۲۱۰ و ۲۱۱.
۳۰۷. عزتی، مرتضی (۱۳۹۲)، «تبعیض اقتصادی بین منطقه‌ای در ایران»، سیاست‌های راهبردی و کلان، سال اول، شماره ۳.
۳۰۸. عزتی، مرتضی، شهریاری، لیلا، نجفی، محدثه، شفیع، علی (۱۳۹۲)، «برآورد اثر تبعیض اقتصادی بین منطقه‌ای بر رشد اقتصادی استان‌های کشور»، پژوهش‌های رشد و توسعه اقتصادی، سال سوم، شماره ۱۲.
۳۰۹. عزیزپور، فرهاد (۱۳۸۲)، «پارادیم توسعه پایدار روستایی در برنامه چهارم از مفهوم تا عمل»، کنگره توسعه روستایی: چالش‌ها و چشم اندازها.
۳۱۰. عزیزمحمملو، حمید (۱۳۹۶)، «سازوکارهای تأثیر خوشه‌های صنعتی بر رشد اقتصاد منطقه‌ای ایران: رویکرد داده‌های تابلویی»، پژوهش‌های رشد و توسعه اقتصادی، سال هفتم، شماره ۲۶.
۳۱۱. عسگری، علی (۱۳۷۹)، «پاسخ نظریه نهادی توسعه منطقه‌ای به چالش‌های توسعه منطقه‌ای ایران در دهه ۱۳۸۰»، اولین همایش دوسالانه اقتصاد ایران چالش‌های اساسی اقتصاد ایران در دهه ۱۳۸۰.
۳۱۲. عسگری، منصور (۱۳۸۱)، «اقتصادسنجی ترکیبی منطقه‌ای و مدل‌های داده - ستانده»، دومین همایش کاربرد

- تکنیک داده-ستانده.
۳۱۳. عظیمی، میکائیل (۱۳۹۳)، «تمرکز منطقه‌ای و رشد کلان اقتصادی در ایران (۱۳۷۹ تا ۱۳۸۸) (چرا تعادل منطقه‌ای برای رشد کلان اقتصادی ضروری است؟)»، مجله اقتصاد و توسعه منطقه‌ای، سال بیست و یکم، دوره جدید شماره ۷.
۳۱۴. عظیمی، نرگس (۱۳۸۲)، «بررسی عوامل مؤثر در فرآیند برنامه‌ریزی توسعه روستایی»، کنگره توسعه روستایی: چالش‌ها و چشم اندازها.
۳۱۵. علم‌بیگی، امیر، ملک محمدی، ایرج، مقیمی، سیدمحمد (۱۳۸۸)، «تحلیل مسیر اثرات مؤلفه‌های فناوری ارتباطی و اطلاعاتی در توسعه کارآفرینی سازمانی در سازمان ترویج کشاورزی ایران»، تحقیقات اقتصاد در توسعه کشاورزی ایران، دوره ۴۰، شماره ۲.
۳۱۶. علی جانی، بهلول (۱۳۹۳)، «مبانی فلسفی مخاطرات محیطی»، تحلیل فضایی مخاطرات محیطی «بهار ۱۳۹۳، سال اول-شماره ۱»
۳۱۷. علی احمدی، علیرضا، منجم‌زاده، سید سعید، جعفری اسکندری، میثم، صادقی، محمدابراهیم، نودری، حامد (۱۳۹۱)، «شکل‌گیری چارچوبی برای توسعه نظام‌های منطقه‌ای نوآوری مبتنی بر تجارب موفق سایر کشورها»، نشریه علمی پژوهشی مدیریت فردا، سال یازدهم، شماره ۳۳.
۳۱۸. علیانی، محمدصادق (۱۳۹۴)، «تحلیلی بر رویکرد مشارکت اجتماعی روستائیان در برنامه‌های توسعه پایدار روستایی با تأکید بر جامعه روستایی ایران»، مطالعات توسعه اجتماعی ایران، سال ۷، شماره ۳.
۳۱۹. علیرضایی، محمدرضا، عبدالله‌زاده، غلامحسین، رجیبی‌تنها، معصومه (۱۳۸۶)، «تحلیل تفاوت‌های منطقه‌ای در بهره‌وری بخش کشاورزی با رویکرد تحلیل پوششی داده‌ها»، اقتصاد کشاورزی، سال اول، شماره ۲.
۳۲۰. عمادی، محمدحسین (۱۳۸۴)، «توسعه روستایی و کشاورزی: نقش فناوری اطلاعات و ارتباطات (ICT) در تسریع فرآیند توسعه کشاورزی»، جهاد، سال ۲۵، شماره ۲۶۹.
۳۲۱. عمادی، محمدحسین، امیری‌اردکانی، محمد (۱۳۸۱)، «تلفیق دانش بومی و دانش رسمی: ضرورتی در دستیابی به توسعه پایدار کشاورزی»، اقتصاد کشاورزی و توسعه، سال دهم، شماره ۳۷.
۳۲۲. عمران‌یوسفی، علی (۱۳۸۲)، «مدیریت و سازمان‌دهی توسعه روستایی»، کنگره توسعه روستایی: چالش‌ها و چشم‌اندازها.
۳۲۳. عنایت، حلیمه، موحد، مجید، حیدری، رحم‌اله (۱۳۹۱)، «امنیت و جنسیت: تفاوت‌های بین جنسی در مقابل نابرابری‌های اجتماعی و منطقه‌ای»، مطالعات اجتماعی-روان شناختی زنان (مطالعات زنان، دوره ۱۰، شماره ۲ (پیاپی ۳۱)).
۳۲۴. عنبرستانی، علی‌اکبر، جوانشیری، مهدی (۱۳۹۴)، «تحلیل فضایی مزیت نسبی گروه‌های عمده شغلی جمعیت روستایی ایران»، فصلنامه اقتصاد فضا و توسعه روستایی، سال چهارم، شماره ۴، پیاپی ۱۴.
۳۲۵. غفاری‌فرد، محمد (۱۳۹۴)، «بررسی سیر تحولات سیاستگذاری منطقه‌ای طی برنامه سوم و چهارم توسعه در ایران با تأکید بر نظام درآمد هزینه استانی»، نشریه راهبرد توسعه، شماره ۴۲.
۳۲۶. غنیان، منصور، قربانی، احمد (۱۳۹۲)، «تنوع زیستی، عاملی مهم در توسعه روستایی»، کار و جامعه، شماره ۱۶۰.
۳۲۷. فتاحی، شهرام، عطاره، خلیل (۱۳۹۴)، «بررسی همگرایی درآمدی بین استان‌های ایران: رویکرد داده‌های تابلویی»، اقتصاد و توسعه منطقه‌ای، سال ۲۲، شماره ۹.
۳۲۸. فرجی‌دانا، احمد (۱۳۷۱)، «آمایش سرزمین و توسعه فضایی یکپارچه»، تحقیقات اقتصادی، شماره ۴۶.
۳۲۹. فرجی‌راد، خدر، کاظمیان، غلامرضا، رکن‌الدین افتخاری، عبدالرضا (۱۳۹۲)، «آسیب‌شناسی سیاست‌های توسعه منطقه‌ای در ایران از دیدگاه رویکرد نهادی»، فرآیند مدیریت توسعه، دوره ۲۶، شماره ۲، پیاپی ۸۴.
۳۳۰. فرجی‌ملایی، امین، زاهدی، اسعد، حسینی امینی، حسن (۱۳۹۴)، «آسیب پذیری شبکه انتقال انرژی از منظر آمایش دفاعی سرزمین با تأکید بر پدافند غیرعامل»، جغرافیا، دوره ۱۳، شماره ۴۷.
۳۳۱. فرجی‌ملایی، امین، علی‌وردی‌لو، هادی، حسینی امینی، حسن (۱۳۹۴)، «آمایش دفاعی سرزمین از منظر پدافند غیرعامل»، فصلنامه بین‌المللی جغرافیا، دوره ۱۳ (دوره جدید)، شماره ۴۵.
۳۳۲. فرزین‌وش، اسداله، غفاری فرد، محمد (۱۳۸۵)، «بررسی تأثیر تمرکززدایی مالی بر رشد و ثبات اقتصادی در ایران»،



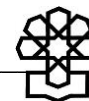
- اقتصادی، شماره ۷۷.
۳۳۳. فرهادیان، افسانه، فرهادیان، همایون (۱۳۸۲)، «جایگاه و نقش صنایع کوچک روستایی در توسعه روستایی»، جهاد، سال ۲۳، شماره ۲۵۸.
۳۳۴. فرهمند، شکوفه، اکبری، نعمت‌اله (۱۳۸۷)، «تحلیل فضایی توسعه شهری در ایران (رشد تعداد شهرها)»، پژوهش‌های اقتصادی ایران، شماره ۳۴.
۳۳۵. فرهمند، شکوفه، عسگری، علی، سامتی، مرتضی (۱۳۸۷)، «تحلیل فضایی توسعه شهری در ایران (رشد اندازه شهرها)»، تحقیقات اقتصادی بهار ۱۳۸۷ شماره ۸۲.
۳۳۶. فطرس، محمدحسن، بهشتی‌فر، محمود (۱۳۸۵)، «تعیین سطح توسعه‌یافتگی استان‌های کشور و نابرابری بین آنها طی سال‌های ۱۳۷۳ و ۱۳۸۳»، نامه مفید، شماره ۵۷.
۳۳۷. فکوهی، ناصر (۱۳۷۷)، «حدود و الزامات کاربرد سیاست تمرکز زدایی در ایران به مثابه ابزار توسعه اقتصادی-اجتماعی در گذار به اقتصاد بازار»، اولین همایش تدوین برنامه سوم توسعه کشور.
۳۳۸. فلیحی، نعمت (۱۳۷۹)، «بررسی بازار کار روستایی و پیش بینی چگونگی آن تا پایان برنامه سوم توسعه»، اقتصاد کشاورزی و توسعه ۱۳۷۹ شماره ۲۹.
۳۳۹. فنی، زهره، موسوی، سید عارف (نامشخص)، «مروری بر آثار برنامه‌های توسعه منطقه‌ای در تمرکز زدایی»، ماهنامه پژوهشی، آموزشی و ترویجی دهیاری، شماره ۴۷.
۳۴۰. فولادی، محمد حسن، (۱۳۷۷)، «نظریه پایه توسعه ملی»، برنامه‌ریزی و بودجه، شماره ۳۴ و ۳۵.
۳۴۱. فیض‌بخش، سید علیرضا (۱۳۸۲)، «نقش توسعه شیلات در بهبود شرایط اقتصادی روستاها و حرکت در جهت رسیدن به توسعه پایدار مناطق روستایی کشور»، کنگره توسعه روستایی: چالش‌ها و چشم اندازها.
۳۴۲. فیض‌پور، محمدعلی، شاه محمدی مهرجردی، ابوالفضل (۱۳۹۳)، «تمایزات منطقه‌ای در مزیت نسبی و شاخص‌های توسعه پایدار»، اقتصاد و توسعه منطقه‌ای، سال ۲۱، دوره جدید، شماره ۸.
۳۴۳. قادرمرزی، حامد (۱۳۸۵)، «شبکه‌های منطقه‌ای، نگرشی نو به توسعه منطقه‌ای»، فصلنامه مسکن و محیط روستا، شماره ۱۱۴.
۳۴۴. قاسمی، عبدالرسول، زارعی، شادی (۱۳۹۲)، «ارزیابی عملکرد اقتصاد منطقه‌ای در ایران»، سیاست‌گذاری پیشرفت اقتصادی، سال اول، شماره ۱.
۳۴۵. قاسمی، علی، علمی مقدم، مصطفی (۱۳۸۸)، «افزایش رقابت‌پذیری بنگاه‌های کوچک و متوسط و تأمین مالی آنها با تأکید بر توسعه رویکرد خوشه‌ای»، مجله اقتصادی، شماره ۹۳ و ۹۴.
۳۴۶. قاسمی، محمدرضا، اربابیان، شیرین، معینی، شهرام، سلیمی، بهاره (۱۳۹۴)، «نحوه توزیع بودجه تملک دارایی‌های سرمایه‌ای در بین استان‌های ایران (۱۳۷۹-۱۳۹۰)»، برنامه‌ریزی و بودجه، سال بیستم، شماره ۱ (پیاپی ۱۲۸).
۳۴۷. قاضی، ثریا، طاهری، مرضیه (۱۳۹۳)، «بررسی تطبیقی برنامه‌های آمایشی کره جنوبی و ایران»، مطالعات جامعه‌شناختی ایران، شماره ۱۲.
۳۴۸. قدیری، محمود، شاکری، فاطمه (۱۳۹۴)، «تحلیل تطبیقی الگوی توزیع جمعیت در نظام شهری مناطق ۱۰ گانه‌ی کشور»، جغرافیا و توسعه، شماره ۴۰.
۳۴۹. قرخلو، مهدی، حبیبی، کیومرث (۱۳۸۵)، «تحلیل مهاجرت در ارتباط با سطح توسعه‌یافتگی استان‌های کشور با استفاده از تکنیک‌های برنامه‌ریزی»، تحقیقات جغرافیایی، شماره ۸۱.
۳۵۰. قلی‌حیدری، علی (۱۳۷۴)، «استراتژی رنسانس توسعه روستایی و خط مشی‌های اساسی آن»، جهاد، سال ۱۶، شماره ۱۸۲ و ۱۸۳.
۳۵۱. قلیزاده، جواد (۱۳۸۱)، «روش‌های تدوین جدول داده-ستانده منطقه‌ای تولید و شبیه‌سازی ضرایب داده-ستانده منطقه‌ای به روش راس»، دومین همایش کاربرد تکنیک داده-ستانده.
۳۵۲. قلی‌زاده، علی اکبر، کمیاب، بهناز (۱۳۹۴)، «غرامت‌های بیکاری منطقه‌ای در بازار مسکن استان‌های ایران»، پژوهش‌های رشد و توسعه پایدار، سال پانزدهم، شماره ۳.

۳۵۳. قماشچی، وحید (۱۳۷۹)، «درونزایی، نظام مندی و مشارکت مردمی در توسعه پایدار منطقه‌ای»، مجله صفا، دوره ۱۰، شماره ۳۱.
۳۵۴. قنبری، یوسف (۱۳۷۵)، «فناوری بومی و توسعه پایدار روستایی»، جهاد، سال ۲۲، شماره ۲۴۸ و ۲۴۹.
۳۵۵. قهرمانی، مریم، شیعیه، اسماعیل (۱۳۹۴)، «بوم‌گردشگری و تأثیر آن در توسعه منطقه‌ای ایران»، مطالعات محیطی هفت حصار، سال چهاردهم، شماره ۱۳.
۳۵۶. کاظمی، منصوره (۱۳۸۶)، «مروری اجمالی بر سیر تحولات آمایش سرزمین در ایران»، مجله اقتصادی، سال هفتم، شماره ۶۷ و ۶۸.
۳۵۷. کبیری، منوچهر، مدنی کاشانی، قاسم (۱۳۷۷)، «ضرورت تهیه و اجرای برنامه‌های توسعه منطقه‌ای در فرایند تدوین برنامه‌های توسعه ملی»، اولین همایش تدوین برنامه سوم توسعه کشور.
۳۵۸. کتابچی، محمود (۱۳۷۸)، «تمرکز زدایی در مجموعه برنامه‌ریزی منطقه‌ای در برنامه سوم تبلور یافته است»، بررسی‌های بازرگانی، شماره ۱۴۳.
۳۵۹. کریمی، سعید (۱۳۸۳)، «توسعه روستایی و کشاورزی: دانش بومی در فرایند توسعه»، جهاد، سال ۲۴، شماره ۲۶۲.
۳۶۰. کریمی‌موغاری، زهرا، براتی، جواد (۱۳۹۶)، «تعیین سطح نابرابری منطقه‌ای استان‌های ایران: تحلیل شاخص ترکیبی چند بعدی»، رشد و توسعه اقتصادی، سال هفتم، شماره ۲۶.
۳۶۱. کفایتی، م (۱۳۶۹)، «نقش مناطق آزاد در اقتصاد کشورهای در حال توسعه»، روند، شماره ۲.
۳۶۲. کلانتری، خلیل (۱۳۷۵)، «اقتصادی: صنایع کوچک، نابرابریهای منطقه‌ای و تجربه کشورهای در حال توسعه»، جهاد، سال ۱۶، شماره ۱۸۸ و ۱۸۹.
۳۶۳. کلانتری، عیسی، خادم آدم، ناصر (۱۳۷۴)، «پژوهش و توسعه: سیاست اصلاح الگوی تغذیه و برنامه‌ریزی منطقه‌ای»، اقتصاد کشاورزی و توسعه، شماره ۱۰.
۳۶۴. کهنسال، محمدرضا، حیات‌غیبی، فاطمه (۱۳۹۴)، «مقایسه اختلاف منطقه‌ای بهره‌وری عوامل واسطه در تولید بخش‌های مختلف اقتصادی»، پژوهش‌های رشد و توسعه پایدار، سال پانزدهم، شماره ۱.
۳۶۵. کیال، علی (۱۳۸۷)، «میزگرد: توسعه متوازن راهی برای بقا»، ماهنامه تدبیر، شماره ۲۰۲.
۳۶۶. کیانمهر، محمدولی (۱۳۷۹)، «تنگناهای آموزشی و تأثیر آن بر اشتغال و توسعه اقتصاد روستایی»، تعاون، شماره ۱۱۰.
۳۶۷. کیانی، میلاد، خدایی استیاری، حسن، امانی نظری، فریده، اسدی، علی (۱۳۹۴)، «نیل به توسعه پایدار با برنامه‌ریزی جامع و کاربردی آمایش سرزمین و تأکید بر نگرش سیستمی»، دومین همایش ملی چالش‌ها و راهکارهای توسعه.
۳۶۸. کیهانی حکمت، رضا، فتحی‌پور، غلامرضا (۱۳۹۵)، «تحلیل مقایسه‌ای وضعیت واحدهای دارای فعالیت تحقیق و توسعه در منطقه پنج کشور»، اولین کنگره منطقه‌ای راهکارهای توسعه اقتصادی استان کردستان.
۳۶۹. گنجی، محمدرضا (۱۳۸۲)، «مشارکت مهمترین استراتژی توسعه شهری و روستایی»، تعاون، شماره ۱۳۹.
۳۷۰. لطفی، صدیقه، شهابی شه‌میری، مجتبی، روشناس، ساسان (۱۳۹۴)، «بررسی ارتباط بین ساختار فضایی و نابرابری‌های منطقه‌ای در استان‌های کشور»، مطالعات جغرافیایی مناطق خشک، سال ششم، شماره ۲۱.
۳۷۱. لطیفی، غلامرضا (۱۳۸۸)، «سیر تحول برنامه‌های آمایش سرزمین در برنامه‌های قبل و بعد از انقلاب»، برنامه‌ریزی رفاه و توسعه اجتماعی، دوره ۱، شماره ۱.
۳۷۲. لطیفی، غلامرضا (۱۳۹۱)، «مروری بر ضرورت و اهداف برنامه آمایش سرزمین در ایران و فرانسه»، برنامه‌ریزی رفاه و توسعه اجتماعی، دوره ۴، شماره ویژه نامه.
۳۷۳. لطیفی، غلامرضا، امین آقایی، مهرناز (۱۳۸۵)، «جایگاه مناطق آزاد در برنامه‌ریزی منطقه‌ای ایران»، اطلاعات سیاسی اقتصادی، شماره ۳۱.
۳۷۴. لهسایی‌زاده، عبدالعلی (۱۳۷۴)، «توسعه روستایی همه‌جانبه»، اقتصاد کشاورزی و توسعه ۱۳۷۴ شماره ۹.
۳۷۵. لیلیان، رضا، رخشان‌نسب، حمیدرضا، رمضان‌زاده، رقیه (۱۳۸۹)، «تحلیل عوامل مؤثر بر توسعه منطقه‌ای در ایران»، مطالعات مدیریت شهری، دوره ۳، شماره ۶.
۳۷۶. مترجم: قائم مقامی، عصمت (۱۳۶۸)، «تجربه بانک جهانی در زمینه توسعه روستایی»، گزیده مسائل اقتصادی-



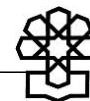
- اجتماعی، شماره ۹۳ و ۹۴.
۳۷۷. مترجم: کوچک شوشتری، هوشنگ، مستقیم، رامین (۱۳۷۵)، «اتحادیه اروپا: هراس از توسعه ناهمگون»، گزارش آبان، شماره ۶۹.
۳۷۸. متقی، ابراهیم (۱۳۹۲)، «تحول رهیافت موازنه قدرت در نظم‌های منطقه‌ای: هویت‌گرایی در برابر ساختارگرایی»، راهبرد، سال ۲۲، شماره ۶۷.
۳۷۹. متقی، ابراهیم، صفوی، حمزه، کوه‌خیل، مرجان، پازن، مژگان (۱۳۹۰)، «الگوی توازن منطقه‌ای در برنامه پنجم توسعه جمهوری اسلامی ایران»، راهبرد دفاعی، سال نهم، شماره ۳۵.
۳۸۰. متوسلی، محمود، وهابی، بهرام (۱۳۸۲)، «الگوسازی تفاوت‌های منطقه‌ای از دیدگاه توسعه منطقه‌ای روش شناسی و کاربردها»، فصلنامه علوم انسانی دانشگاه الزهراء، سال دوازدهم و سیزدهم، شماره ۴۴ و ۴۵.
۳۸۱. متین، نعمت‌الله (۱۳۷۴)، «بررسی توسعه کشاورزی در استان‌های مختلف ایران»، جهاد، سال ۱۵، شماره ۱۷۵.
۳۸۲. مجنونیان، هنریک، میرابزاده، پرستو (۱۳۷۴)، «برنامه‌ریزی زیست محیطی و نقش مناطق تحت حفاظت در توسعه پایدار کشاورزی»، اقتصاد کشاورزی و توسعه، شماره ویژه.
۳۸۳. مجیدی، راضیه سادات، میره‌ای، محمد، احمدی، سیدعباس (۱۳۹۶)، «تدوین راهبردهای توسعه حمل‌ونقل ریلی در ایران»، فصلنامه مجلس و راهبرد، سال ۲۴، شماره ۸۹.
۳۸۴. محبوبی‌قمی، امیرحسین، شریعتی، محمدرضا (۱۳۸۳)، «نقش عوامل آموزشی ترویجی در جلب مشارکت روستائیان در حفظ، احیاء و توسعه مراتع»، جهاد، شماره ۲۶۴.
۳۸۵. محتشمی، مجید (۱۳۸۴)، «طرح تشکیل شرکتهای تعاونی توسعه روستایی»، تعاون، شماره ۱۷۱.
۳۸۶. محمدپور زرنندی، حسین (۱۳۸۹)، «نقش مدیریت شهری در توسعه اقتصاد ملی»، اقتصاد شهر، سال دوم، شماره ۷.
۳۸۷. محمدپورزرنندی، حسین، امانی، ناصر (۱۳۹۰)، «نقش مدیریت منابع مالی در توسعه کارآفرینی کلانشهرها»، اقتصاد شهر، سال سوم، شماره ۱۰.
۳۸۸. محمدپورزرنندی، حسین، طباطبایی مزدآبادی، سیدمحسن (۱۳۹۴)، «جایگاه آموزش در توسعه پایدار شهری»، اقتصاد و مدیریت شهری، سال سوم، شماره ۱۰.
۳۸۹. محمدزاده، رحمت (۱۳۸۷)، «نتایج سیاست‌های توسعه منطقه‌ای یکپارچه در ترکیه»، فصلنامه اطلاعات جغرافیایی (سپهر)، شماره ۶۴.
۳۹۰. محمدقلی‌پور، حامد (۱۳۸۲)، «راهبردها و ابعاد مختلف توسعه در روستاها»، کنگره توسعه روستایی: چالش‌ها و چشم‌اندازها.
۳۹۱. محمدقلی‌نیا، جواد، محسنی، احمد، سپهر، سپیده (۱۳۷۹)، «نقدی بر برنامه‌های توسعه روستایی ایران در سالهای ۷۳-۷۷ با تأکید بر ساختار برنامه و برنامه‌ریزی در برنامه دوم توسعه اقتصادی، اجتماعی و فرهنگی»، جهاد، سال ۱۹، شماره ۲۳۰ و ۲۳۱.
۳۹۲. محمدی، حمیدرضا، فخر فاطمی، علی‌اکبر (۱۳۸۴)، «نقش بازارچه‌های مرزی در توسعه فضایی مناطق مرزی (مطالعه موردی: بازارچه مرزی باجگیران)»، فصلنامه بین‌المللی ژئوپلیتیک، شماره ۱.
۳۹۳. محمدی، علیرضا (۱۳۹۶)، «سنجش توان اقتصادی استان‌های ایران برای توسعه اقتصادی»، جغرافیا و مطالعات محیطی، سال ششم، شماره ۲۱.
۳۹۴. محمدیان مصمم، حسن (۱۳۹۰)، «استراتژی جامع مدیریت شهری: مطالعه موردی: توسعه ناحیه گوانگجو در چین»، اطلاعات جغرافیایی (سپهر)، دوره بیستم، شماره ۸۰.
۳۹۵. محمودی، علی (۱۳۷۶)، «نقدی بر مکان‌یابی صنایع فولاد: تجربه فولاد مبارکه»، تحقیقات اقتصادی، شماره ۵۱.
۳۹۶. محمودی، علی (۱۳۷۸)، «نقش شاخصهای تخصص منطقه‌ای در مکان‌یابی و کارکرد بازارچه‌های مرزی»، پژوهشنامه بازرگانی، شماره ۱۳.
۳۹۷. مدیر مسئول (۱۳۹۱)، «اتصال مرکز استان‌ها به شبکه ریلی کشور اصولی‌ترین راه توسعه منطقه‌ای»، ماهنامه حمل‌ونقل و توسعه، سال ششم، شماره ۶۶.

۳۹۸. مستوفی الممالکی، رضا (۱۳۶۶)، «توزیع جغرافیائی، تعداد و نوع واحدهای صنعتی کشور و علل توسعه ناحیه‌ای آن»، تحقیقات جغرافیایی، شماره ۷.
۳۹۹. مسعودی، ابوالفضل (۱۳۹۲)، «بررسی فرصت‌های سرمایه‌گذاری برای جلب سرمایه‌گذاران در مناطق محروم در مسیر دستیابی به توسعه اقتصادی پایدار و رشد متوازن»، چهارمین همایش منطقه‌ای چالش‌ها و راهکارهای توسعه در مناطق محروم.
۴۰۰. مسکینی، مریم (۱۳۸۸)، «معرفی کتاب: مبانی برنامه‌ریزی توسعه منطقه‌ای (نویسنده: دکتر مظفر صرافی)»، ماهنامه کتاب ماه علوم اجتماعی، شماره ۱۷.
۴۰۱. مسلمی، عبدالرضا (۱۳۸۴)، «توسعه پایدار روستایی با تأکید بر سیستم انسان و محیط»، جهاد، شماره ۲۷۰.
۴۰۲. مشفق، ژیلا، جمشیدی، مژگان (۱۳۸۴)، «مددکاران ترویج و توسعه روستائی»، جهاد، شماره ۲۶۷.
۴۰۳. مشفق، محمود (۱۳۸۱)، «برآورد شاخص‌های توسعه اقتصادی، اجتماعی و جمعیتی مناطق روستایی استان‌های ایران و بررسی تأثیر آنها بر مهاجرت‌های روستایی در دهه ۷۵-۱۳۶۵»، نخستین همایش انجمن جمعیت شناسی ایران، تحولات اخیر و آینده جمعیت ایران.
۴۰۴. مصری‌نژاد، شیرین، ترکی، لیلا (۱۳۸۴)، «تعیین درجه توسعه نیافتگی آموزشی استان‌های ایران (تکنیک تاکسونومی عددی)»، مجله دانشکده علوم اداری و اقتصاد، سال ۱۶، شماره ۳ و ۴.
۴۰۵. مصلی‌نژاد، عباس (۱۳۹۲)، «سیاست‌گذاری اتحاد راهبردی در توسعه منطقه‌ای»، فصلنامه سیاست- مجله دانشکده حقوق و علوم سیاسی، دوره ۴۰، شماره ۳.
۴۰۶. مطوف، شریف (۱۳۷۶)، «نگاهی به نظریه منطقه‌گرایی زیستی و امکان استفاده از آن در برنامه‌ریزی منطقه‌ای در ایران»، برنامه و بودجه، شماره ۱۵.
۴۰۷. مطوف، شریف (۱۳۷۷)، «امکان کاربرد نظریه منطقه‌گرایی زیستی در برنامه‌ریزی استان»، نخستین سمینار توسعه استان گیلان.
۴۰۸. معصومی اشکوری، حسن (۱۳۸۱)، «نقش جدید توسعه منطقه‌ای در عصر همگرایی جهانی و ساز و کارهای نوین و بازتاب‌های آن در توسعه ملی»، همایش چالش‌ها و چشم‌اندازهای توسعه ایران: هم‌اندیشی پژوهشگران و نظریه پردازان کشور.
۴۰۹. معصومی اشکوری، سید حسن (۱۳۸۹)، «توانایی اجتماعی پایه‌ای برای توسعه شهری و منطقه‌ای»، هنرهای زیبا، شماره ۱۶.
۴۱۰. معصومی اشکوری، سیدحسن (۱۳۸۵)، «مسایل و چالش‌های توسعه منطقه‌ای در ایران»، برنامه، شماره ۱۷۰.
۴۱۱. معلمی، بهرام (۱۳۶۳)، «نقش دولت در توسعه منطقه‌ای»، گزیده مسائل اقتصادی-اجتماعی.
۴۱۲. معینی، سیدجواد (۱۳۸۶)، «کاربرد سیاست‌های توسعه عمران ناحیه‌ای، درسهایی از تجربه کشورهای توسعه یافته»، علوم سیاسی، دوره ۴، شماره ۷.
۴۱۳. مفیدی، مهرانوش (۱۳۸۹)، «آمایش سرزمین در اتریش با نگاهی به کنفرانس برنامه‌ریزی فضایی OROK»، آمایش سرزمین، دوره ۲، شماره ۳.
۴۱۴. مقصودی، حمیدرضا، کجوری، محمدجواد (۱۳۹۴)، «الگوی مفهومی مطلوب برای حرکت‌های جهادی در درون‌زایی اقتصادی مناطق محروم»، مطالعات انقلاب اسلامی و دفاع مقدس، سال اول، شماره ۲.
۴۱۵. مکنون، رضا، سلیمی، جلیل، بهرامی، محسن (۱۳۹۳)، «فراتحلیلی بر آسیب شناسی‌های برنامه‌های توسعه در ایران»، راهبرد اقتصادی، شماره ۱۰.
۴۱۶. ملک قاسمی، علی، بابایی کفافی، ساسان (۱۳۸۴)، «معرفی گونه‌های مناسب جنگلکاری و توسعه فضای سبز در مناطق نیمه خشک با استفاده از GIS و براساس اصول آمایش سرزمین»، علوم کشاورزی، دوره ۱۱، شماره ۲.
۴۱۷. ملک‌ساداتی، سیدسعید، سلیمی‌فر، مصطفی، لطفعلی‌پور، محمدرضا، قوامی، هادی (۱۳۹۲)، «نهادهای انتخاباتی و گرایش‌های بودجه‌ای ملی و منطقه‌ای نمایندگان مجلس شورای اسلامی ایران، تحلیل محتوای تذکرات نمایندگان دوره هشتم»، اقتصاد و توسعه منطقه‌ای، سال ۲۰، دوره جدید، شماره ۵.



۴۱۸. ملکی، حسن، آقامحمدی، جواد (۱۳۹۴)، «تمرکزگرایی و تمرکززدایی در فرایند برنامه‌ریزی توسعه آموزشی: چالش‌ها و موانع»، کار و جامعه، شماره ۱۸۰.
۴۱۹. ملکی، سعید، شیخی، حجت (۱۳۸۸)، «تحلیل و طبقه‌بندی شاخص‌ها و تعیین اولویت‌های توسعه در استان‌های کشور با استفاده از روش تحلیل عاملی و تحلیل خوشه‌ای»، جغرافیا و برنامه‌ریزی، سال ۱۴، شماره ۲۹.
۴۲۰. ملور، جان (۱۳۸۳)، «توسعه روستایی و کشاورزی: توسعه کشاورزی در ایران: تعامل هدف‌ها و راهبردها»، جهاد، سال ۲۴، شماره ۲۶۴.
۴۲۱. ممدوحی، امیررضا (۱۳۸۲)، «مدل‌سازی دورکاری به‌عنوان استراتژی مدیریت تقاضای حمل‌ونقل درون شهری در راستای توسعه اقتصادی»، همایش سیاست‌ها و مدیریت برنامه‌های رشد و توسعه در ایران.
۴۲۲. ممی‌زاده، سیاب، نجف‌زاده، بهنام (۱۳۹۵)، «ارزیابی کارآیی زیست محیطی شرکت‌های برق منطقه‌ای: مقایسه مدل‌های شعاعی و غیرشعاعی»، نظریه‌های کاربردی اقتصاد (پژوهش‌های اقتصادی کاربردی سابق)، سال سوم، شماره ۳.
۴۲۳. موسوی روزان، سیدمحمد، بخشی، زهرا، حسن‌پور، حسین (۱۳۹۱)، «روستا و شهرها و نقش آنها در ساماندهی و تعادل بخشی مجموعه‌های روستایی»، همایش ملی توسعه روستایی.
۴۲۴. موسوی، سید عبدالرضا، آذر، عادل، الهی، شعبان، مقبل باعرض، عباس (۱۳۹۲)، «پارک‌های علم و فناوری و اقتصاد شهری، محلی و منطقه‌ای، شناسایی عوامل زمینه‌ای مؤثر در ارزیابی عملکرد این سازمان‌های نوظهور»، اقتصاد و مدیریت شهری، سال اول، شماره ۳.
۴۲۵. موسوی، میرنجف، مدیری، مهدی (۱۳۹۴)، «اولویت‌سنجی شاخص‌های عدالت اسلامی- ایرانی در تحقق آمایش سرزمین و توسعه متعادل در ایران»، اطلاعات جغرافیایی، دوره ۲۴، شماره ۹۵.
۴۲۶. مولایی، محمد (۱۳۸۶)، «مقایسه درجه توسعه‌یافتگی بخش خدمات و رفاه اجتماعی استان‌های ایران طی سال‌های ۱۳۷۳ و ۱۳۸۳»، فصلنامه رفاه اجتماعی، سال ششم، شماره ۲۴.
۴۲۷. مهدوی، مسعود، عزمی، آئیژ (۱۳۸۸)، «فضا، آمایش سرزمین و توسعه روستایی»، جغرافیایی سرزمین، سال ششم، شماره ۲۲.
۴۲۸. مهرگان، نادر، دلیری، حسن (۱۳۹۴)، «بررسی ارتباط میان سرمایه اجتماعی و توسعه انسانی در استان‌های ایران (۱۳۷۹-۱۳۸۸)»، پژوهش‌های رشد و توسعه پایدار سال پانزدهم تابستان ۱۳۹۴ شماره ۲.
۴۲۹. مهری، آزاده، سلمان ماهینی، عبدالرسول (۱۳۹۶)، «مروری بر مدل‌های آمایش سرزمین»، انسان و محیط زیست، شماره ۴۰.
۴۳۰. مؤمنی، فرشاد (۱۳۸۲)، «تحول الگوهای ذهنی، پیش‌نیاز توسعه روستایی ایران»، کنگره توسعه روستایی: چالش‌ها و چشم اندازه‌ها.
۴۳۱. مؤمنی، فرشاد، زمانی، رضا (۱۳۹۱)، «فرایند سیاستگذاری بلند مدت توسعه»، مجلس و راهبرد، سال ۱۹، شماره ۷۲.
۴۳۲. مؤمنی، مصطفی، (۱۳۸۱)، «خصلت میان‌دانشی آمایش سرزمین و جایگاه آن در جغرافیا (قسمت اول)»، رشد آموزش جغرافیا، شماره ۶۲.
۴۳۳. مؤمنی، مصطفی، (۱۳۸۲)، «اشاره‌ای به خصلت میان‌دانشی آمایش سرزمین و جایگاه آن در جغرافیا (قسمت سوم)»، رشد آموزش جغرافیا، شماره ۶۴.
۴۳۴. میرزاده، احمد (نامشخص)، «اصلاحات اراضی و اقتصاد روستایی ایران: کتابنامه گزیده».
۴۳۵. میرزائی، حجت‌الله (۱۳۷۹)، «معمای توسعه ملی و راه‌حلهای سیاستگذاری منطقه‌ای»، اولین همایش دو سالانه اقتصاد ایران: چالش‌های اساسی اقتصاد ایران.
۴۳۶. میرزائی، حجت‌الله (۱۳۸۵)، «بدون توسعه مناطق، توسعه ملی امکان‌پذیر نیست»، ماهنامه اقتصاد و توسعه، شماره ۱۳ و ۱۴.
۴۳۷. میرک‌زاده، علی‌اصغر، شریف‌زاده، ابوالقاسم (۱۳۸۱)، «توسعه آمایشی: جامع‌نگری برای پایدارسازی توسعه جوامع روستایی»، جهاد، سال ۲۲، شماره ۲۴۸ و ۲۴۹.
۴۳۸. میزگرد: برنامه‌ریزی توسعه منطقه‌ای در ایران (۱۳۸۸)، سخنرانان: دکتر شیخی، دکتر لطیفی، دکتر جمعه‌پور، دکتر

- خاکساری، ماهنامه کتاب ماه علوم اجتماعی، شماره ۱۷.
۴۳۹. نادری مهدبی، کریم، ویسی، هادی (۱۳۸۱)، «کاربرد ارزیابی مشارکتی ارتباطات روستایی (PRCA) در برنامه‌ریزی توسعه روستایی»، جهاد، سال ۲۱، شماره ۲۵۴.
۴۴۰. نامشخص (۱۳۶۴)، «جایگاه روستا در رشد و توسعه (قسمت اول)»، جهاد، شماره ۸۱.
۴۴۱. نامشخص (۱۳۶۴)، «جایگاه روستا در رشد و توسعه (قسمت سوم): تمرکز و عدم تمرکز»، جهاد، شماره ۸۳.
۴۴۲. نامشخص (۱۳۶۴)، «نگرشی کلی بر طرح پایه آمایش سرزمین (مرکز تحقیقات و بررسی مسائل روستایی)»، جهاد، شماره ۷۵.
۴۴۳. نامشخص (۱۳۶۷)، «مهاجرت و توسعه (مقدمه‌ای بر توسعه روستایی)»، جهاد، شماره ۱۰۸.
۴۴۴. نامشخص (۱۳۷۲)، «چشم‌انداز صید و صیادی: نظام‌های بهره‌برداري، خصوصی سازی، مجتمع‌های صیادی زیربنای توسعه»، تعاون، شماره ۲۸.
۴۴۵. نامشخص (۱۳۷۵)، «پژوهش و جامعه: در عرصه بهره‌وری، توسعه صنایع کشاورزی عامل توسعه اجتماعی-اقتصادی مناطق روستایی»، اقتصاد کشاورزی و توسعه، شماره ۱۶.
۴۴۶. نامشخص (۱۳۷۸)، «برنامه‌ریزی منطقه‌ای در راستای جهش صادراتی مبتنی بر طرح آمایش سرزمین میسر می‌باشد»، بررسی‌های بازرگانی، شماره ۱۴۳.
۴۴۷. نامشخص (۱۳۷۸)، «برنامه‌ریزی منطقه‌ای عاملی برای دستیابی به رشد و توسعه موزون اقتصادی است»، بررسی‌های بازرگانی، شماره ۱۴۳.
۴۴۸. نامشخص (۱۳۸۲)، «بازرگانی محور توسعه استان است»، روند اقتصادی، شماره ۲.
۴۴۹. نامشخص (۱۳۸۴)، «آمایش سرزمین و توازن منطقه‌ای در برنامه چهارم توسعه»، برنامه «۱۶ مهر ۱۳۸۴-شماره ۱۳۶».
۴۵۰. نامشخص (۱۳۸۴)، «تحقق هدفی واحد در بستری هماهنگ (بررسی سیاست‌های کلی آمایش سرزمین در ایران)»، برنامه، شماره ۱۸۷.
۴۵۱. نامشخص (۱۳۸۵)، «بررسی استراتژی‌ها و راهکارهای ایجاد اشتغال منطقه‌ای»، فصلنامه تعاون، شماره ۱۷۹.
۴۵۲. نامشخص (۱۳۸۶)، «گزارشی از همایش نقش گردشگری در کارآفرینی و تأثیرات آن بر توسعه مناطق محروم»، ماهنامه کارآفرینان امیرکبیر، شماره ۲۳.
۴۵۳. نامشخص (۱۳۸۷)، «گزارش علمی آمایش سرزمین و پدافند غیر عامل»، نگرش راهبردی، شماره ۹۲.
۴۵۴. نامشخص (۱۳۸۹)، «اتحاد متوازن برای توسعه متوازن: لزوم رشد همه جانبه بخش‌های اقتصادی»، اقتصاد ایران، سال سیزدهم، شماره ۱۴۴.
۴۵۵. نامشخص (۱۳۸۹)، «ایرانیزه شدن صنعت نفت؟! پارس جنوبی و حضور پیمانکاران بومی در توسعه آن»، اقتصاد ایران، سال دوازدهم، شماره ۱۳۷.
۴۵۶. نامشخص (۱۳۸۹)، «در آرزوی توسعه متوازن: مهاجرت معکوس و چالش‌های جمعیتی کشور ما»، اقتصاد ایران، سال دوازدهم، شماره ۱۳۸.
۴۵۷. نامشخص (۱۳۸۹)، «نه در زیستگاه من! امکان سنجی توسعه صنایع پالایشگاهی در کشور»، اقتصاد ایران، سال سیزدهم، شماره ۱۴۳.
۴۵۸. نامشخص (۱۳۹۰)، «ارتباط برنامه‌ریزی منابع مالی با توسعه شهری»، اقتصاد شهر، سال سوم، شماره ۱۰.
۴۵۹. نامشخص (۱۳۹۵)، «گزارش: جزییات مواد لایحه برنامه ششم در بخش کشاورزی و توسعه روستایی را منتشر می‌کند: آمایش سرزمین، زنجیره تولید و توازن منطقه‌ای در لایحه برنامه ششم»، ماهنامه دانش غذا و کشاورزی، شماره ۱۴۷.
۴۶۰. نجفی‌نژاد، علی، پیشداد سلیمان‌آباد، لیلا، سلمان ماهینی، عبدالرسول (۱۳۹۲)، «مقایسه کارایی دو روش سیستمی و تخصیص سرزمین چند فاکتوره در فرآیند آمایش سرزمین با استفاده از سیستم‌های اطلاعات جغرافیایی»، سنجش از دور و سامانه اطلاعات جغرافیایی در منابع طبیعی (کاربرد سنجش از دور و GIS در علوم منابع طبیعی)، دوره ۴، شماره ۱.
۴۶۱. نسیمی، علی (۱۳۷۷)، «درآمدی بر جایگاه توسعه صنعت شیلات در اقتصاد بدون نفت»، اقتصاد کشاورزی و توسعه، شماره ۲۲.



۴۶۲. نعمت‌اللهی صفائیان، سحر (۱۳۸۸)، «معرفی و نقد کتاب: برنامه‌ریزی و توسعه منطقه‌ای (نویسنده: دکتر خلیل کلاتری)»، ماهنامه کتاب ماه علوم اجتماعی، شماره ۱۲۸.
۴۶۳. نوربخش، سیدمرتضی، هاشم‌نیا، شهرام (۱۳۸۹)، «راهبردهای توسعه اصلاح الگوی مصرف در کلانشهرهای ایران»، اقتصاد شهر، سال دوم، شماره ۸.
۴۶۴. نوربخش، فرهاد (۱۳۸۲)، «توسعه انسانی و تفاوت‌های منطقه‌ای در ایران: الگوی سیاستی»، پژوهش‌ها و سیاست‌های اقتصادی، پیاپی ۲۸.
۴۶۵. نوریان، عبدالحسین (۱۳۹۳)، «نقش نخبگان سیاسی در رشد و توسعه متوازن جوامع معاصر آسیایی»، نشریه جستارهای سیاسی معاصر، سال ۵، شماره ۲.
۴۶۶. نوری‌زمان‌آبادی، هدایت‌الله (۱۳۷۷)، «ارائه روشی برای توسعه روستایی ایران»، اولین همایش تدوین برنامه سوم توسعه کشور.
۴۶۷. نیکوئی، علی (۱۳۹۵)، «انتظارات نظام کشاورزی و توسعه متوازن روستایی از صنعت احداث»، ماهنامه پیام آبادگران، شماره ۳۴۹.
۴۶۸. واعظ مهدوی، محمدرضا، راغفر، حسین، آرابی، محمدمهدی (۱۳۸۶)، «برونداد سیاست‌های اجتماعی در بهبود توسعه انسانی در سال‌های پس از انقلاب اسلامی»، تأمین اجتماعی، شماره ۲۸.
۴۶۹. وثوقی، فاطمه (۱۳۷۷)، «منطقه‌بندی در ایران»، تحقیقات جغرافیایی، شماره ۴۹ و ۵۰.
۴۷۰. وزیرنیا، منیر (۱۳۷۷)، «توسعه حمل‌ونقل پیش‌نیاز توسعه اقتصادی، اجتماعی و فرهنگی»، نخستین سمینار توسعه استان گیلان.
۴۷۱. وطن‌پور، محمد (۱۳۸۵)، «تشکیل بانک‌های توسعه استانی از منابع بانک‌های موجود»، بانک و اقتصاد ۱۳۸۵ شماره ۷۳.
۴۷۲. وطن‌خواه، محمود (۱۳۷۵)، «بررسی راه‌های افزایش بهره‌وری در واحدهای دامداری روستایی و نقش آن در توسعه پایدار»، سومین کنگره ملی بهره‌وری ایران.
۴۷۳. ویسشر، مارکو (۱۳۸۳)، «توسعه روستایی و کشاورزی: شش افسانه کشاورزی صنعتی»، جهاد، شماره ۲۶۳.
۴۷۴. ویسی، اکبر، حسین‌زاده‌دلیر، کریم، عزت‌پناه، بختیار (۱۳۹۲)، «بررسی و تحلیل نابرابریهای توسعه در سازمان فضایی استان‌های ایران»، فصلنامه جغرافیا و مطالعات محیطی، سال دوم، شماره ۶.
۴۷۵. ویسی، رضا (۱۳۸۱)، «فقر، تعاون و توسعه روستایی»، جهاد، شماره ۲۵۰ و ۲۵۱.
۴۷۶. ویسی، رضا، نازک‌تبار، حسین (۱۳۹۱)، «آسیب‌شناسی توسعه صنعت گردشگری با توجه به ملاحظات آمایش سرزمین»، فصلنامه جغرافیایی فضای گردشگری، دوره ۱، شماره ۲.
۴۷۷. هاشم‌پور، عطاء (۱۳۸۲)، «توسعه روستایی در برنامه چهارم (راهبردها و راهکارهای اجرایی توسعه روستایی)»، کنگره توسعه روستایی: چالش‌ها و چشم‌اندازها.
۴۷۸. هاشمی، سیدحامد، نوروزی، محمدرضا (۱۳۸۸)، «کارآفرینی برای توسعه منطقه‌ای طبق چشم‌انداز بیست ساله»، ماهنامه کار و جامعه، شماره ۱۱۲.
۴۷۹. هاشمی، سیدمناف، حسین‌پور، سیدعلی (۱۳۸۹)، «بازبینی و بررسی اثرات گردشگرپذیری مناطق روستایی در رویکرد فراتحلیل با تأکید بر زمینه گسترش صنعت گردشگری»، نشریه مدیریت شهری، شماره ۲۶.
۴۸۰. هاشمی، نیلوفر (۱۳۸۵)، «نقش اکوتوریسم در توسعه پایدار روستایی»، روستا و توسعه، سال ۱۳، شماره ۳.
۴۸۱. هاشمی، یوسف، بنکدار، طاهره (۱۳۸۱)، «ارزیابی مشارکتی روستایی (PRA) رهیافتی برای مشارکت بیشتر روستائیان در روند توسعه»، جهاد، سال ۲۵، شماره ۲۶۷.
۴۸۲. هاشمی‌داران، حسن (۱۳۸۲)، «توسعه روستایی در فرآیند توسعه ملی»، نخستین همایش کشاورزی و توسعه ملی.
۴۸۳. هدایتی‌آق‌مشهدی، امیر، جعفری، حمیدرضا، مهرداد، ناصر، فهمی، هدایت، فرشچی، پروین، زاهدی، سمانه (۱۳۹۴)، «آمایش سرزمین و مدیریت منابع آب، آمایش منابع به جای آمایش فعالیت‌ها (مطالعه موردی: حوضه آبریز خزر)»، علوم و تکنولوژی محیط زیست، دوره ۱۷، شماره ۳ (مسلسل ۶۶).
۴۸۴. یاسوری، مجید (۱۳۸۴)، «سیاستگذاری منطقه‌ای و چگونگی نابرابری‌ها در کشور»، اطلاعات سیاسی اقتصادی، شماره

۲۱۱ و ۲۱۲.

۴۸۵. یآوری، احمدرضا (۱۳۷۴)، «یادداشتی بر لزوم توجه به توسعه پایدار نواحی آسیب‌پذیر کوهستانی در ایران و آسیا»، اقتصاد کشاورزی و توسعه ۱۳۷۴ شماره ۹.

۴۸۶. یآوری، حسین (۱۳۷۳)، «صنایع دستی روستائی و رشد و توسعه درون‌زا»، تعاون، شماره ۳۶.

۴۸۷. یزدانی، علی (۱۳۸۹)، «توسعه اقتصاد شهر با صنایع دستی و توریسم»، اقتصاد شهر، سال دوم، ویژه نامه گردشگری.

۴۸۸. یگانگی دستگردی، وحید (۱۳۸۹)، «دیالکتیک کلانشهر و توسعه اقتصاد ملی»، اقتصاد شهر، سال دوم، شماره ۷.

۴۸۹. یگانگی دستگردی، وحید (۱۳۸۹)، «هندبوک اقتصاد شهری و منطقه‌ای»، اقتصاد شهر، سال دوم، شماره ۷.

۴۹۰. یوسفی، کامبیز (۱۳۷۷)، «آمایش سرزمین با نگرش خاص در بخش صنعت و محیط زیست ایران (در چهار چوب مبانی توسعه و اقتصاد شهر)»، پنجمین کنفرانس دانشجویی عمران.

#### ۲-۳۴. پایان نامه

۴۹۱. اسلامی، سیف‌الله (۱۳۷۲)، «تعیین درجه توسعه‌یافتگی مناطق روستایی کشور»، پایان‌نامه کارشناسی ارشد، دانشگاه شهید بهشتی - دانشکده علوم.

۴۹۲. اصلانی، زهرا (۱۳۹۲)، «بررسی نقش و تأثیر فرودگاه‌های کشور در توسعه منطقه‌ای ایران»، پایان‌نامه کارشناسی ارشد، دانشگاه علامه طباطبایی - دانشکده علوم اجتماعی.

۴۹۳. آذریپوند، زیبا (۱۳۸۸)، «محاسبه شاخص عدالت در مشارکت مالی هزینه‌های سلامت در مناطق مختلف ایران در سال ۱۳۸۶»، پایان‌نامه کارشناسی ارشد، دانشگاه الزهرا (س) - دانشکده اقتصاد و حسابداری.

۴۹۴. آزادی، بهنام (۱۳۷۴)، «جایگاه نظام برنامه‌ریزی منطقه‌ای در برنامه دوم جمهوری اسلامی ایران و ترسیم خطوط اساسی نظام مطلوب برنامه‌ریزی منطقه‌ای در کشور»، کارشناسی ارشد، دانشکده اقتصاد، دانشگاه علامه طباطبایی.

۴۹۵. باقری، فریده (۱۳۷۵)، «برآورد تابع مهاجرت هریس و تودارو بر پایه درآمد انتظاری و توسعه منطقه‌ای»، پایان‌نامه کارشناسی ارشد، دانشگاه شهید بهشتی - دانشکده علوم.

۴۹۶. بیگلر، معصومه (۱۳۹۰)، «بررسی روند نظام تقسیمات کشوری (سیاسی اداری) بعد از انقلاب اسلامی»، کارشناسی ارشد، دانشکده علوم اجتماعی، دانشگاه علامه طباطبایی.

۴۹۷. پاک‌نهاد، محمدرضا (۱۳۹۲)، «ارزیابی پیامدهای اجتماعی و اقتصادی بحران خشکسالی ناشی از تغییرات اقلیمی بر توسعه منطقه‌ای و ارائه راه‌کارهای مناسب برای آن»، کارشناسی ارشد، دانشکده علوم اجتماعی، دانشگاه علامه طباطبایی.

۴۹۸. پیروی، حسنعلی (۱۳۵۹)، «برنامه‌ریزی منطقه‌ای در ایران»، پایان‌نامه کارشناسی ارشد، مؤسسه عالی آموزش و پژوهش مدیریت و برنامه‌ریزی، سازمان مدیریت و برنامه‌ریزی کشور.

۴۹۹. تقی‌زاده، فاطمه (۱۳۸۳)، «نقش بازارهای محلی در پیوند روستایی - شهری با تأکید بر تعادل‌های منطقه‌ای»، رساله دکترای تخصصی، دانشگاه شهید بهشتی - دانشکده علوم زمین.

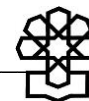
۵۰۰. تهمورثی، علیرضا (۱۳۹۱)، «شناسایی تمرکزهای صنعتی صنایع تولیدی کشور (براساس مدل الیسون ۱۹۹۹)»، پایان‌نامه کارشناسی ارشد، دانشگاه علم و فرهنگ تهران - دانشکده مهندسی صنایع.

۵۰۱. جمشیدی، رضا (۱۳۹۵)، «الگوسازی توزیع بودجه عمرانی استانی ایران با استفاده از الگوی رگرسیون فضایی»، رساله دکترای تخصصی، دانشگاه فردوسی مشهد - دانشکده علوم اقتصادی.

۵۰۲. حقگوی حقیقی، مرتضی (۱۳۹۲)، «مقایسه‌ی درجه توسعه‌یافتگی استان‌های ایران (برنامه‌های توسعه سوم و چهارم)»، پایان‌نامه کارشناسی ارشد، دانشگاه آزاد اسلامی - دانشگاه آزاد اسلامی واحد تهران مرکزی.

۵۰۳. حمزه، مسعود (۱۳۹۳)، «آسیب‌شناسی رویکردها و سیاست‌های توسعه روستایی در برنامه‌های پنج‌ساله توسعه کشور و ارائه راهکارهایی در چارچوب اقتصاد مقاومتی»، پایان‌نامه کارشناسی ارشد، دانشگاه امام صادق علیه السلام - دانشکده امور اقتصادی.

۵۰۴. خوشدست، فریبا (۱۳۹۰)، «اندازه‌گیری عدالت اقتصادی در ایران پس از انقلاب»، پایان‌نامه کارشناسی ارشد، دانشگاه الزهرا (س) - دانشکده اقتصاد و حسابداری.



۵۰۵. درستکام، سمیه (۱۳۹۱)، «بررسی جایگاه برنامه‌ریزی منطقه‌ای در برنامه‌های عمران قبل از انقلاب و برنامه‌های بعد از انقلاب»، کارشناسی ارشد، دانشکده علوم اجتماعی، دانشگاه علامه طباطبایی.
۵۰۶. درکی، افشین (۱۳۹۲)، «بررسی نقش آموزش عالی بر توسعه منطقه‌ای در ایران (مطالعه موردی: استان‌های کشور)»، دکترای تخصصی (PhD)، دانشکده جغرافیا، دانشگاه اصفهان.
۵۰۷. دهقانی، جلال (۱۳۸۸)، «کارکرد اکو در ایجاد همگرایی منطقه‌ای»، کارشناسی ارشد، علوم سیاسی، دانشگاه علامه طباطبایی.
۵۰۸. رحمانی‌نیک، سارا (۱۳۹۰)، «ارائه مدل ریاضی تعیین ظرفیت بهینه فعالیت‌های اقتصادی هم‌خانواده در مناطق مختلف جغرافیایی کشور (مطالعه موردی: بخش کشاورزی- باغات)»، پایان‌نامه کارشناسی ارشد، دانشگاه پیام نور استان تهران - مرکز پیام نور تهران - دانشکده مهندسی.
۵۰۹. رحمتی، قدرت‌الله (۱۳۸۲)، «معیارهای انتخاب متغیر در تحلیل مولفه‌های اصلی و کاربرد آن در تعیین عوامل موثر بر توسعه منطقه‌ای ایران»، کارشناسی ارشد، دانشکده اقتصاد، دانشگاه علامه طباطبایی.
۵۱۰. رستمی، مریم (۱۳۹۰)، «بررسی عدم‌تعادل‌های منطقه‌ای بازار کار در ایران با استفاده از رویکرد تحلیل چند متغیره»، کارشناسی ارشد، دانشکده اقتصاد، دانشگاه علامه طباطبایی.
۵۱۱. رضوی‌دهکردی، امیر (۱۳۸۷)، «ارزیابی فرایند برنامه‌ریزی "آمایش سرزمین" در ایران و ارائه راه‌حل‌های برنامه‌ای»، پایان‌نامه کارشناسی ارشد، دانشگاه شهید بهشتی - دانشکده معماری و شهرسازی.
۵۱۲. رئیس‌کرمی، فاطمه‌سادات (۱۳۹۰)، «بررسی نقش عوامل اقتصادی و نهادی در رشد کلانشهرهای ایران»، کارشناسی ارشد، دانشکده اقتصاد، دانشگاه علامه طباطبایی.
۵۱۳. زارعی، حمیدرضا (۱۳۸۹)، «تأثیر نابرابری‌های منطقه‌ای بر اشتغال غیررسمی در ایران»، کارشناسی ارشد، دانشکده اقتصاد، دانشگاه علامه طباطبایی.
۵۱۴. زارعی، شادی (۱۳۸۸)، «ارزیابی عملکرد اقتصادی منطقه‌ای در ایران»، کارشناسی ارشد، دانشکده اقتصاد، دانشگاه علامه طباطبایی.
۵۱۵. شاه‌حسینی، معصومه (۱۳۹۳)، «سطوح بندی توسعه استان‌های کشور با استفاده از شاخص‌های رفاه اجتماعی»، کارشناسی ارشد، دانشکده علوم اجتماعی، دانشگاه علامه طباطبایی.
۵۱۶. شیرزاد مرگویی، گلرخ (۱۳۹۲)، «قیاس تطبیقی الگوهای برنامه‌ریزی منطقه‌ای کشور فرانسه و ایران، به‌منظور شناسایی راهکارهای بهینه در جهت بهبود برنامه‌ریزی منطقه‌ای در ایران»، کارشناسی ارشد، دانشکده هنر و معماری، دانشگاه آزاد اسلامی واحد تهران مرکزی.
۵۱۷. عبدالملکی، حجت‌الله (۱۳۸۸)، «تحلیل تأثیر سیاست‌های کلان اقتصادی بر رشد بخشی - منطقه‌ای در ایران»، رساله دکترای تخصصی، دانشگاه اصفهان.
۵۱۸. عزیزی‌کریم‌سرا، سجاد (۱۳۹۲)، «تحلیل نابرابری‌های فضایی در منطقه»، پایان‌نامه کارشناسی ارشد، دانشگاه آزاد اسلامی واحد تهران مرکزی - دانشکده هنر و معماری.
۵۱۹. قلی‌زاده‌ساداتی، حجت (۱۳۹۰)، «بررسی عوامل موثر بر بهبود ساختار فضایی در محلات شهری با تأکید بر سرمایه‌های اجتماعی»، پایان‌نامه کارشناسی ارشد، دانشگاه آزاد اسلامی واحد تهران مرکزی - دانشکده هنر و معماری.
۵۲۰. قهرمانی، رضا (۱۳۹۰)، «نقش تصمیم‌سازی‌های سیاسی در توسعه ناموزون ناحیه‌ای در جمهوری اسلامی ایران با تأکید بر برنامه‌های توسعه ملی»، کارشناسی ارشد، دانشکده ادبیات و علوم انسانی، دانشگاه آزاد اسلامی واحد تهران مرکزی.
۵۲۱. کمالی‌دهکردی، پروانه (۱۳۷۱)، «تجزیه و تحلیل دوگانگی منطقه‌ای در اقتصاد ایران (محاسبه درجه توسعه اقتصادی ۲۴ استان کشور)»، کارشناسی ارشد، دانشکده اقتصاد، دانشگاه علامه طباطبایی.
۵۲۲. مجیری، مجید (۱۳۹۱)، «بررسی رابطه مناطق فناوری با توسعه منطقه‌ای»، کارشناسی ارشد، دانشکده مدیریت و حسابداری، دانشگاه علامه طباطبایی.
۵۲۳. محمدی‌بلبان‌آباد، زبیر (۱۳۹۵)، «بررسی الگوهای منطقه‌بندی در برنامه‌های توسعه سرزمین در ایران و ارائه الگوی

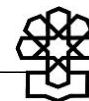
- بهبوده»، کارشناسی ارشد، دانشکده علوم اجتماعی، دانشگاه علامه طباطبایی.
۵۲۴. مفتاح، محمدمهدی (۱۳۸۶)، «بررسی ظرفیت‌های اشتغالزایی بخش صنعت ایران»، دکتری، دانشگاه آزاد، واحد علوم تحقیقات.
۵۲۵. مهدوی، محمود (۱۳۹۰)، «بررسی و سنجش شکاف توسعه صنعتی استان‌های ایران (سال مورد بررسی: ۱۳۸۵)»، کارشناسی ارشد، دانشکده علوم اجتماعی، دانشگاه علامه طباطبایی.
۵۲۶. مهدوی، مهین (۱۳۸۹)، «تحلیل نقش بخش خصوصی در توسعه منطقه‌ای ایران»، کارشناسی ارشد، دانشکده علوم اجتماعی، دانشگاه علامه طباطبایی.
۵۲۷. وکیل، فاطمه (۱۳۸۸)، «انطباق مفهومی نظریه‌های توسعه و نظریه‌های مشارکت: با تأکید بر نظریه‌های توسعه منطقه‌ای»، کارشناسی ارشد، دانشکده علوم اجتماعی، دانشگاه علامه طباطبایی.
۵۲۸. ولی بیگی، مجتبی (۱۳۹۳)، «بررسی رابطه بین کیفیت زندگی و توسعه منطقه‌ای در ایران»، رساله دکتری تخصصی، دانشگاه تبریز - دانشکده جغرافیا و برنامه‌ریزی.

### ۳-۳۴. طرح

۵۲۹. اردبیلی، سوسن (۱۳۷۵)، «بررسی نظام برنامه‌ریزی و آمایش سرزمین ایران».
۵۳۰. امین نیری، مجید، سرایی، علی (۱۳۷۴)، «تحلیل آماری علل رسوب کالا در بنادر تجاری جنوب کشور»، سازمان بنادر و کشتیرانی.
۵۳۱. پیربابایی، محمدتقی (۱۳۷۳)، «طرح‌ریزی کالبدی»، وزارت جهاد کشاورزی.
۵۳۲. سازمان برنامه و بودجه (نامشخص)، «مقدمه‌ای بر مسائل نیروی انسانی و اشتغال ایران».
۵۳۳. سازمان مدیریت و برنامه‌ریزی کشور (۱۳۵۶)، «طرح جامع آمایش سرزمین».
۵۳۴. سازمان مدیریت و برنامه‌ریزی کشور (۱۳۶۵)، «طرح پایه آمایش سرزمین».
۵۳۵. سازمان مدیریت و برنامه‌ریزی کشور (۱۳۷۲)، «چهارچوب‌های ملی و منطقه‌ای آمایش سرزمین».
۵۳۶. سازمان مدیریت و برنامه‌ریزی کشور (۱۳۷۹)، «نظریه پایه توسعه ملی و دیدگاه بلندمدت آمایش سرزمین».
۵۳۷. سازمان مدیریت و برنامه‌ریزی کشور (۱۳۸۳)، «مطالعات آمایش سرزمین».
۵۳۸. وزارت آبادانی و مسکن (۱۳۴۳)، «اولویت‌بندی برای تهیه نقشه‌های جامع شهرسازی (مصوب ۲۰ دی ۴۳)».
۵۳۹. وزارت آبادانی و مسکن (۱۳۴۳)، «تعیین طرزکار شورای عالی شهرسازی، انتخاب شهرها برای تهیه نقشه‌های هادی (مصوب ۵ دی ۴۳)».
۵۴۰. وزارت آبادانی و مسکن (۱۳۵۲)، «بررسی مسایل و مشکلات شهرنشینی در ایران و راه‌حل‌های مربوط به آن (مصوب ۱۰ اذر ۵۲)».
۵۴۱. وزارت آبادانی و مسکن (۱۳۵۲)، «رسیدگی به مرحله اول طرح جامع توسعه جهانگردی کشور (مصوب ۲۷ خرداد ۵۲)».
۵۴۲. وزارت مسکن و شهرسازی (۱۳۵۴)، «رسیدگی و تصویب طرح جامع توسعه جهانگردی کشور (مصوب ۸ تیر ۵۴)».
۵۴۳. وزارت مسکن و شهرسازی (۱۳۶۸)، «چهارچوب نظری توسعه استان‌ها».
۵۴۴. وزارت مسکن و شهرسازی (۱۳۷۵)، «طرح کالبدی ملی ایران».
۵۴۵. وزارت مسکن و شهرسازی (نامشخص)، «برنامه‌ریزی شهری در ایران گذشته حال آینده».

### ۳۵- کتاب

۱. (نامشخص) (۱۳۶۴)، «منشور آمایش سرزمین اروپا»، (مترجم: مؤمنی، مصطفی)، وزارت برنامه و بودجه، معاونت امور مناطق، دفتر برنامه‌ریزی منطقه‌ای.
۲. ابراهیم‌زاده، عیسی (۱۳۸۹)، «آمایش سرزمین و برنامه‌ریزی محیطی در جنوب شرق ایران»، تهران: اطلاعات.
۳. ابراهیم‌زاده، عیسی (۱۳۹۳)، «آمایش سرزمین و نقش آن در تبیین الگوی اسلامی ایرانی پیشرفت»، تهران: مرکز الگوی اسلامی ایرانی پیشرفت، انتشارات الگوی پیشرفت.



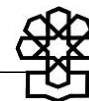
۴. ابراهیم‌زاده، عیسی، موسوی میرنجف (۱۳۹۴)، «اصول و مبانی آمایش سرزمین»، تهران: سازمان مطالعه و تدوین کتب علوم انسانی دانشگاهها (سمت)، مرکز تحقیق و توسعه علوم انسانی.
۵. ابراهیم‌زاده، عیسی، موسوی، میرنجف (۱۳۹۳)، «روش‌ها و تکنیک‌های آمایش سرزمین»، سازمان مطالعه و تدوین کتب علوم انسانی دانشگاهها (سمت)، مرکز تحقیق و توسعه علوم انسانی.
۶. ابراهیمی، آرام، زیر نظر عبدالرضا رکن‌الدین‌افتخاری، مهدی پورطاهری (۱۳۹۶)، «آمایش سرزمین در نظام برنامه‌ریزی و مدیریت کشور: سلسله نشست‌های تخصصی برنامه‌ریزی آمایش سرزمین»، تهران: طحان.
۷. ابراهیمی، رضا (۱۳۹۵)، «تحلیل انتقادی و آسیب‌شناسی برنامه‌های آمایش (برنامه‌ریزی آمایش) در ایران»، تهران: مرکز الگوی اسلامی ایرانی پیشرفت، انتشارات الگوی پیشرفت.
۸. ابوالفتحی، مجید (۱۳۹۴)، «بررسی تطبیقی تأثیر شکل مدیریت سیاسی فضا بر توسعه‌ی منطقه‌ای (جزایر قشم و کیش)»، تهران: البرز فردانش.
۹. اجلالی، پرویز (۱۳۷۱)، «تحلیل منطقه‌ای و سطح بندی سکونتگاهها»، سازمان برنامه و بودجه، معاونت امور مناطق و مجلس، دفتر برنامه‌ریزی منطقه‌ای.
۱۰. احسان‌زاده، علیرضا، حیدری، نسرین (۱۳۹۶)، «ارزیابی محیط زیست»، شهرکرد: دانشگاه آزاد اسلامی، واحد شهرکرد.
۱۱. احمدی شاپورآبادی، محمدعلی، تقدیسی، احمد، توکلی نغمه، مصطفی (۱۳۹۵)، «آمایش اماکن متبرکه و توسعه گردشگری مذهبی در ایران»، اصفهان: انتشارات نگارخانه.
۱۲. احمدی، فرج‌الله، افتخاری، اصغر، برانبان، محمد، جباری، حبیب، خیراندیش، عبدالرسول (۱۳۹۵)، «ابعاد سیاسی-امنیتی توسعه پایدار و متوازن منطقه‌ای (همایش ملی توسعه پایدار و متوازن منطقه‌ای (۱۳۹۴: تهران))»، یاسوج: دانشگاه یاسوج.
۱۳. احمدیان، رضا، پاک وجدان، سمیه، کمالی، کورش (۱۳۹۲)، «کاربرد مطالعات محیطی در طرح‌های توسعه شهری و منطقه‌ای»، تهران، آذرخش.
۱۴. احمدی‌فینی، علیرضا (۱۳۹۳)، «جغرافیا و آمایش حمل و نقل»، نشر کیسان.
۱۵. اداره کل مطالعات اقتصادی، اداره عمران منطقه‌ای داخلی (۱۳۵۲)، «بررسی امکانات توسعه صنعتی و اقتصادی استان ساحلی»، تهران: وزارت اقتصاد.
۱۶. اداره کل مطالعات اقتصادی، اداره عمران منطقه‌ای داخلی (۱۳۵۳)، «بررسی امکانات توسعه صنعتی و اقتصادی استان مازندران»، تهران: وزارت صنایع و معادن.
۱۷. اداره کل مطالعات اقتصادی، اداره عمران منطقه‌ای داخلی (۱۳۵۳)، «بررسی امکانات توسعه صنعتی و اقتصادی استان لرستان»، تهران: وزارت صنایع و معادن.
۱۸. اداره کل مطالعات اقتصادی، اداره عمران منطقه‌ای داخلی (۱۳۵۴)، «بررسی امکانات توسعه صنعتی و اقتصادی استان کردستان»، تهران: وزارت صنایع و معادن، اداره کل اقتصاد صنعتی و معدنی.
۱۹. اداره کل مطالعات اقتصادی، اداره عمران منطقه‌ای داخلی (نامشخص)، «بررسی امکانات توسعه صنعتی و اقتصادی استان کرمانشاهان»، تهران: وزارت صنایع و معادن.
۲۰. ادیبی سعدی‌نژاد، فاطمه (۱۳۹۶)، «برنامه‌ریزی استراتژیک جهت آمایش سواحل خور موسی خلیج فارس»، تهران: انتشارات راز نهان.
۲۱. ادیبی، علی (۱۳۶۴)، «نظراتی بر طرح پایه آمایش جمهوری اسلامی ایران: بخش جمعیت و جوامع و اقلیم و سرزمین»، سازمان برنامه و بودجه استان تهران.
۲۲. اکبری، نعمت‌اله، صفاری، بابک، مؤذن جمشیدی، هما (۱۳۹۵)، «نگاهی به مطالعات آمایش سرزمین در ایران با تأکید بر تجربه آمایش استان اصفهان»، اصفهان: جهاد دانشگاهی، واحد صنعتی اصفهان.
۲۳. امیری، رضا، امیری‌تبار، الیاس (۱۳۹۱)، «استحصال زمین از دریا با نگاه توسعه بنادر»، تهران: جهاد دانشگاهی، واحد صنعتی امیرکبیر.
۲۴. انتشارات منطقه اروپایی سازمان بهداشت جهانی (۱۹۹۲)، «بیست گام برای توسعه شهر سالم»، (مترجم: حسن

۲۵. ایزارد، والتر (۱۳۵۷). «روشهای تحلیلی منطقه‌ای». تهران: دانشگاه ملی ایران.
۲۶. آپیاهاوپوکو، سث (۱۳۹۵)، «آمایش محیط زیستی سرزمین»، مترجمان: محمدجواد امیری، جهانبخش بالیست، مهرداد نهبوندچی، تهران: سازمان جهاد دانشگاهی تهران.
۲۷. آرامی، حسین (۱۳۹۵)، «آمایش سرزمین، تحلیل پیشینه و تجربیات در ایران»، تهران: مرکز الگوی اسلامی ایرانی پیشرفت، انتشارات الگوی پیشرفت.
۲۸. آژانس حفاظت محیط زیست و شبکه رشد هوشمند و انجمن بین‌المللی مدیریت شهر/ استان ایالات متحده (۱۳۹۰)، «دستیابی به رشد هوشمندانه شهری»، (مترجم عباس آذری)، تهران: سازمان فرهنگی هنری شهرداری تهران، مؤسسه نشر شهر.
۲۹. آشتیانی، وحید، معرفی، ابوالفضل، ایلانلو، مهدی (۱۳۹۲)، «توسعه خوشه‌های صنعتی در برنامه‌ریزی منطقه‌ای»، قم: مهر سجاد.
۳۰. آقاجانی‌دفرای، حمید (۱۳۹۵)، «تحلیل جامعه‌شناختی تأثیر صنعت گردشگری بر توسعه منطقه‌ای»، تهران: نشر انسان برتر.
۳۱. بادران، حسین، بهرامی، مجید (۱۳۹۵)، «مآخذشناسی توصیفی توسعه پایدار و متوازن منطقه‌ای»، مشهد: انتشارات مرندیز.
۳۲. باقری‌بداغ‌آبادی، محسن (۱۳۹۰)، «ارزیابی سرزمین کاربردی و آمایش سرزمین»، تهران: انتشارات پلک.
۳۳. برنامه اسکان بشر سازمان ملل متحد، بنیاد جهانی رهبران شهری، مرکز منطقه‌ای برنامه بهترین عملکردها و راهبری محلی خاورمیانه همکار معاهده جهانی سازمان ملل (UN Global compact) (۱۳۹۵)، «شهرنشینی و توسعه: آینده‌های پیش رو: گزارش شهرهای جهان ۲۰۱۶»، (مترجم: گلسا همراهی)، تهران: انتشارات فرهنگ و تمدن.
۳۴. بصیرت، میثم، مجری سازمان شهرداری‌ها و دهیاری‌های کشور، پژوهشکده مدیریت شهری و روستایی استانداری مازندران معاونت امور عمرانی دفتر امور شهری و شوراهای پژوهشکده فرهنگ هنر و معماری، شهرداری کرمان (۱۳۹۰)، «آمایش سرزمین»، تهران: راه‌دان: سازمان شهرداری‌ها و دهیاری‌های کشور.
۳۵. بوذری، سیما (۱۳۸۸)، «ساماندهی و مکان‌یابی مراکز آموزش عالی با تأکید بر آمایش سرزمین و بهره‌گیری از سامانه GIS (مطالعه موردی استان تهران)»، تهران: مؤسسه پژوهش و برنامه‌ریزی آموزش عالی.
۳۶. پارسایی، جابر (۱۳۸۲)، «رویکردهای عمران شهری، روستایی و منطقه‌ای برنامه پنج‌ساله سوم توسعه جمهوری اسلامی ایران»، تهران: سازمان شهرداری‌های کشور.
۳۷. پاک‌اندیش، آرش (۱۳۹۵)، «اصول پایداری در برنامه‌ریزی فضایی باتوجه به شاخص درجات توسعه‌یافتگی»، تهران: نشر ترخون.
۳۸. پردازی‌مقدم، سعیده (۱۳۸۶)، «روش‌های تحلیل چند متغیره و کاربرد آن در سطح‌بندی استان‌های کشور»، تهران: مؤسسه مطالعات و پژوهش‌های بازرگانی.
۳۹. پورمراغه، طاهر (۱۳۹۴)، «نگاهی به سطح توسعه استان آذربایجان غربی از لحاظ شاخصهای طبیعی، اجتماعی، فرهنگی و اقتصادی»، تبریز: آناس.
۴۰. پولاددژ، محمد (۱۳۸۸)، «اصول و مبانی آمایش سرزمین، حفظ و جلوگیری از تخریب محیط زیست»، تهران: فرهیختگان دانشگاه.
۴۱. توفیق، فیروز (۱۳۸۴)، «آمایش سرزمین: تجربه جهانی و انطباق آن با وضع ایران»، تهران: مرکز مطالعات و تحقیقات شهرسازی و معماری ایران.
۴۲. ثابت‌رفتار، کریم (۱۳۹۳)، «دانشنامه محیط زیست گیلان»، رشت: بلور.
۴۳. جلالی، غلامرضا (۱۳۹۲)، «الگوی آمایش سرزمینی آذربایجان غربی با اعمال اصول پدافند غیرعامل به‌منظور نیل به توسعه ملی»، تهران: سازمان جغرافیایی نیروهای مسلح.
۴۴. جلالیان، حمید (۱۳۹۶)، «جایگاه روستا در برنامه‌ریزی منطقه‌ای»، تهران: سازمان مطالعات و تدوین کتب علوم



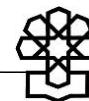
- انسانی دانشگاهها (سمت)، مرکز تحقیق و توسعه علوم انسانی.
۴۵. جلالیان، حمید (۱۳۸۱). «راهبردهای توسعه پایدار در ساماندهی فضایی سکونتگاههای شهرستان طارم با تاکید بر منابع و امکانات محلی»، سازمان مدیریت و برنامه‌ریزی استان زنجان.
۴۶. جمشیدی‌ایوانکی، مینا، قلی‌قورچیان، نادر (۱۳۸۵)، «از آمایش سرزمین تا برنامه‌ریزی درسی»، تهران: فراشناختی اندیشه.
۴۷. جمعه‌پور، محمود (۱۳۹۲)، «برنامه‌ریزی محیطی و پایداری شهری و منطقه‌ای: اصول، روشها و شاخص‌های محیطی پایداری سرزمین»، سازمان مطالعه و تدوین کتب علوم انسانی دانشگاهها (سمت)، مرکز تحقیق و توسعه علوم انسانی.
۴۸. جوانمرد، کمال، غلامحسین‌پور، مجید (۱۳۹۰)، «مجموعه مقالات دومین همایش منطقه‌ای دهه چهارم انقلاب، فرصت‌ها و تهدیدهای توسعه در شهرستان‌های جنوب استان کرمان»، کرمان: دانشگاه آزاد اسلامی، واحد کرمان، مرکز انتشارات علمی.
۴۹. جوزفی، سیدعلی، پوراصغر سنگاچین، فرزام، ایرانخواهی، مهدی، کاظمی‌مقدم، فاطمه (۱۳۹۳)، «مبانی آمایش سرزمین و برنامه‌ریزی منطقه‌ای»، تهران: علم کشاورزی ایران.
۵۰. جوزی، سیدعلی، ایرانخواهی، مهدی، کاظمی‌مقدم، فاطمه، پوراصغر سنگاچین (۱۳۹۴)، «روش‌ها و تکنیک‌های آمایش سرزمین و برنامه‌ریزی منطقه‌ای»، تهران: علم کشاورزی ایران.
۵۱. جوزی، سیدعلی، ایرانخواهی، مهدی، کاظمی‌مقدم، فاطمه، سرمدی، سیدمصطفی (۱۳۹۴)، «ارزیابی سرزمین»، تهران: مؤسسه آموزشی تالیفی ارشدان.
۵۲. جهاد سازندگی. مرکز تحقیقات و بررسی مسائل روستائی (۱۳۶۳)، «نقدی بر طرح پایه آمایش سرزمین جمهوری اسلامی ایران»، جهاد سازندگی. مرکز تحقیقات و بررسی مسائل روستائی.
۵۳. چمبرز، رابرت (۱۳۸۱)، «چالش با حرفه‌ها، عرصه‌های چالش در توسعه روستایی»، (مترجم: علیرضا خرمایی)، تهران: ارغنون.
۵۴. حافظی‌نیا، محمدرضا، ربیعی، حسن (۱۳۹۲)، «مطالعات منطقه‌ای خلیج [فارس]»، سازمان مطالعه و تدوین کتب علوم انسانی دانشگاهها (سمت)، مرکز تحقیق و توسعه علوم انسانی.
۵۵. حسین‌آبادی، محمد، (۱۳۹۲)، «روش‌های رتبه‌بندی و سطح‌بندی مناطق و شاخص‌های نابرابری منطقه‌ای»، تهیه شده در امور آمایش و توسعه منطقه‌ای، تهران: ریاست‌جمهوری، معاونت برنامه‌ریزی و نظارت راهبردی رئیس‌جمهور.
۵۶. حسین‌زاده‌دلیر، کریم (۱۳۹۲)، «برنامه‌ریزی ناحیه‌ای»، تهران: سازمان مطالعه و تدوین کتب علوم انسانی دانشگاهها (سمت)، مرکز تحقیق و توسعه علوم انسانی.
۵۷. حسینی، علی (۱۳۸۸)، «پانزده گفتار در برنامه‌ریزی شهری و منطقه‌ای: کاستی‌ها و رهیافت‌های توسعه نیافتگی برنامه‌ریزی شهری و منطقه‌ای در ایران»، رشت: فرهنگ ایلیا.
۵۸. حقوقی‌اصفهانی، مرتضی (۱۳۹۴)، «خوزستان سرزمین ثروت: شناخت کلی، برنامه‌های عمرانی و توسعه کشاورزی»، تهران: سمر.
۵۹. خدایی، ابراهیم، بیرانوند، بابک، وسفوند، سامان (۱۳۹۴)، «لرستان: فرهنگ بومی و توسعه»، کرج: پاپریک.
۶۰. دانشگاه آزاد اسلامی واحد همدان (۱۳۸۶)، «اولین همایش ملی جغرافیا و آمایش سرزمین: ۲۰ و ۲۱ خرداد ماه ۱۳۸۶ دانشگاه آزاد اسلامی واحد همدان»، همدان: نیک پرداز غرب.
۶۱. دانشگاه بین‌المللی امام خمینی، دفتر برنامه‌ریزی و بودجه، مهندسان مشاور آمایش توسعه البرز، [برای] استانداری قزوین، معاونت برنامه‌ریزی (۱۳۹۳)، «برنامه آمایش استان قزوین: آینده‌نگری و سیاست‌گذاری»، قزوین: هنرمندنیا.
۶۲. دبیرخانه شورای عالی شهرسازی و معماری ایران، زیر نظر مسعود حمزه‌ای با همکاری فریده کول آبادی، پوپک اویسی، لیلی حق‌شعار، سونیا پاکروان (۱۳۸۶)، «مقررات شهرسازی و معماری و طرح‌های توسعه و عمران مصوب شورای عالی شهرسازی و معماری ایران (از تاریخ تاسیس تا پایان سال ۸۵) آیین نامه نحوه بررسی و تصویب طرح‌های توسعه و عمران محلی، ناحیه‌ای، منطقه‌ای و ملی و مقررات شهرسازی و معماری کشور (مصوب ۷۸/۱۰/۱۲ هیات وزیران)، ...»، تهران: توسعه ایران.

۶۳. دبیرخانه شورای عالی شهرسازی و معماری ایران، زیر نظر مسعود حمزه‌ای با همکاری فریده کول آبادی (۱۳۷۹)، «مقررات شهرسازی و معماری و طرح‌های توسعه و عمران مصوب شورای عالی شهرسازی و معماری ایران (از تاریخ تاسیس تا پایان سال ۸۵) آیین نامه نحوه بررسی و تصویب طرح‌های توسعه و عمران محلی، ناحیه‌ای، منطقه‌ای و ملی و مقررات شهر سازی و معماری کشور (مصوب ۷۸/۱۰/۱۲ هیات وزیران)»، تهران: هژیر.
۶۴. دپارتمان برنامه‌ریزی ناحیه‌ای مدرسان برتر (۱۳۹۱)، «نظریه‌های توسعه منطقه‌ای در برنامه‌ریزی ناحیه‌ای (مرجع دانشگاهی)»، تهران: مدرسان برتر.
۶۵. دراستد، وینچ ا، د. السون، جیمز، ت. ت. فورمن، ریچارد، مترجمان: مریم حاجی‌زرقانی، کیان نصری (۱۳۸۷)، «اصول بوم‌شناسی محیط و منظر در معماری منظر و آمایش سرزمین»، تهران: شرکت تخصصی طراحی محوطه و نورپردازی منظر (هنر، نور، محیط).
۶۶. درستکار، احسان (۱۳۹۶)، «منطقه خلاق و پایداری: (نگاهی به شکل‌گیری عملی)»، تهران: جهاد دانشگاهی، سازمان انتشارات.
۶۷. دفتر برنامه‌ریزی منطقه‌ای (۱۳۶۴)، «مطالعات طرح پایه آمایش سرزمین اسلامی ایران: خلاصه و جمع‌بندی مطالعات مرحله اول»، [تهران]: وزارت برنامه و بودجه.
۶۸. دفتر برنامه‌ریزی منطقه‌ای (۱۳۶۶)، «برنامه‌ریزی توسعه منطقه‌ای چهارچوب کلی مطالعات جامع توسعه استان: مرحله دوم مطالعات آمایش سرزمین»، تهران: وزارت برنامه و بودجه، مرکز مدارک اقتصادی-اجتماعی و انتشارات.
۶۹. دفتر توسعه محور شرق سیستان و بلوچستان (۱۳۸۰)، «مجموعه مقالات و مباحث مطرح شده در همایش نگاهی نو به توسعه منطقه‌ای، عملکرد توسعه استان سیستان و بلوچستان»، تهران.
۷۰. دفتر منطقه‌ای یونسکو در تهران (۱۳۸۷)، «غلبه بر نابرابری: چرایی اهمیت شیوه مدیریت = Overcoming Inequality: Why Governance Matters»، تهران: دفتر منطقه‌ای یونسکو.
۷۱. رحیمی، حسین، بیدخوری، علیرضا (۱۳۹۱)، «نقش مشارکت در توسعه منطقه‌ای گذاری از روستا به شهر»، مشهد: سخن گستر.
۷۲. رضایی، پرویز (۱۳۹۰)، «مجموعه مقالات اولین همایش منطقه‌ای علمی پژوهشی توسعه پایدار شهرستان رودبار»، گیلان-رشت: رمه.
۷۳. رفیعی، مهدی (۱۳۹۳)، «ضرورت آموزش‌های فنی حرفه‌ای با رویکرد آمایش سرزمین»، تهران: کتاب تارا.
۷۴. رهنما، مجید، رضوی، تقی، پیرنیا، داریوش (۱۳۵۵)، «بزارهای آموزشی»، تهران: مرکز مطالعات توسعه درون‌زا، طرح توسعه منطقه‌ای سلسله: سازمان رادیو تلویزیون ملی ایران.
۷۵. ریاحی‌خرم، مهدی (۱۳۹۰)، «ارزیابی محیط زیست و آمایش سرزمین»، تهران: دانشگاه آزاد اسلامی، سازمان چاپ و انتشارات، همدان: دانشگاه آزاد اسلامی (همدان).
۷۶. ریچاردسون، هری. دبلیو، تاونرو، پیتر. ام، دارونت، دی. اف (۱۳۷۳). «سیاست‌گذاری منطقه»، تهران: سازمان برنامه و بودجه، مرکز مدارک اقتصادی - اجتماعی.
۷۷. ریچاردسون، هری وارد (۱۳۵۳). «دورنمای برنامه‌ریزی مکانی در قالب تدوین استراتژی درازمدت برنامه‌ریزی مکانی در ایران»، سازمان برنامه و بودجه، مرکز آموزش و پژوهش در برنامه‌ریزی منطقه‌ای؛ سازمان ملل متحد.
۷۸. زارع، علیرضا، (۱۳۹۲)، «نگرشی اجمالی بر عملکرد طرح‌های توسعه شهری (ویژه دانشجویان معماری، شهرسازی، برنامه‌ریزی شهری و منطقه‌ای و رشته‌های مرتبط)»، تهران: سیمای دانش: آذر.
۷۹. زالی، نادر (۱۳۹۲)، «آینده‌نگاری راهبردی در برنامه‌ریزی و توسعه منطقه‌ای»، تهران: پژوهشکده مطالعات راهبردی.
۸۰. زالی، نادر (۱۳۹۳)، «آینده‌پژوهی و برنامه‌ریزی توسعه منطقه‌ای (با رویکرد الگوی اسلامی ایرانی پیشرفت)»، تهران: مرکز الگوی اسلامی ایرانی پیشرفت، انتشارات الگوی پیشرفت.
۸۱. زاهد، فیاض (۱۳۸۴)، «عملکرد دولت اصلاحات در استان اصفهان»، اصفهان: افسر.
۸۲. زیاری، کرامت‌الله، محمدی، علیرضا (۱۳۹۵)، «مدیریت توسعه منطقه‌ای با تأکید بر ایران»، تهران: دانشگاه تهران، مؤسسه انتشارات.



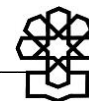
۸۳. زیاری، کرامت‌الله (۱۳۸۳)، «مکتب‌ها، نظریه‌ها و مدل‌های برنامه و برنامه‌ریزی منطقه‌ای»، دانشگاه یزد.
۸۴. ژان تریکار، پل پلیسیه، ژیل سوته و دیگران (۱۳۷۱)، «مسائل توسعه روستایی: چشم‌اندازها، فضاهای روستایی و نظام‌های زراعی مغرب، آفریقای سیاه، ملانزی» (مجموعه مقالات)، (مترجم: ابوالحسن سروقد مقدم)، مشهد: آستان قدس رضوی، معاونت فرهنگی.
۸۵. ژند، مهرداد، عباسی‌هرفته، میلاد، فتاحی، اقدس (۱۳۹۵)، «رویکردهای نو در توسعه مناطق: درس‌هایی از تجربیات جهانی»، تهران: پایدار.
۸۶. سازمان برنامه و بودجه (۱۳۵۴)، «مطالعه استراتژی دراز مدت طرح آمایش سرزمین»، سازمان برنامه و بودجه.
۸۷. سازمان برنامه و بودجه (۱۳۵۵)، «مطالعه دوره دوم استراتژی دراز مدت آمایش سرزمین (رهنمودهای کلی برنامه ششم از نظرگاه آمایش سرزمین و مطالعات ویژه)»، سازمان برنامه و بودجه.
۸۸. سازمان برنامه و بودجه (۱۳۶۲)، «خلاصه‌ای از گزارش اهداف کلی مطالعه استراتژی دراز مدت طرح آمایش سرزمین ستیران»، سازمان برنامه و بودجه.
۸۹. سازمان برنامه و بودجه (۱۳۶۴)، «مطالعات استراتژی دراز مدت طرح آمایش سرزمین»، سازمان برنامه و بودجه.
۹۰. سازمان برنامه و بودجه استان اصفهان (نامشخص)، «برداشت مشترک از مفهوم برنامه‌ریزی آمایش»، سازمان برنامه و بودجه استان اصفهان.
۹۱. سازمان برنامه و بودجه استان تهران (۱۳۶۳)، «چهارچوب برنامه‌ریزی فضائی»، سازمان برنامه و بودجه استان تهران، دفتر برنامه‌ریزی منطقه‌ای.
۹۲. سازمان برنامه و بودجه استان کرمان (۱۳۶۲)، «مقدمه‌ای بر مطالعات آمایش سرزمین»، سازمان برنامه و بودجه استان کرمان.
۹۳. سازمان برنامه و بودجه استان هرمزگان (نامشخص)، «وضعیت معدن در روستاهای مختلف استان هرمزگان طرح پایه آمایش سرزمین»، سازمان برنامه و بودجه.
۹۴. سازمان برنامه و بودجه، دفتر برنامه‌ریزی منطقه‌ای (۱۳۶۲)، «تعاریف و مفاهیم مقوله آمایش سرزمین»، سازمان برنامه و بودجه، دفتر برنامه‌ریزی.
۹۵. سازمان برنامه و بودجه، دفتر برنامه‌ریزی منطقه‌ای (۱۳۶۲)، «سابقه برنامه‌ریزی منطقه‌ای در ایران»، سازمان برنامه و بودجه، دفتر برنامه‌ریزی منطقه‌ای.
۹۶. سازمان برنامه و بودجه، دفتر برنامه‌ریزی منطقه‌ای (۱۳۶۲)، «مطالعاتی در زمینه‌های مربوط به برنامه‌ریزی منطقه‌ای»، سازمان برنامه و بودجه، دفتر برنامه‌ریزی منطقه‌ای.
۹۷. سازمان برنامه و بودجه، دفتر پژوهش و آموزش برنامه‌ریزی (۱۳۶۲)، «گزارش مختصر پیرامون مفاهیم و تاریخچه برنامه‌ریزی منطقه‌ای و آمایش سرزمین در ایران و سایر کشورها»، سازمان برنامه و بودجه، دفتر پژوهش و آموزش برنامه‌ریزی.
۹۸. سازمان برنامه و بودجه، معاونت امور اجتماعی و هماهنگی، دبیرخانه همایش (۱۳۷۷)، «مجموعه مباحث و مقالات اولین همایش تدوین برنامه سوم توسعه کشور»، تهران: سازمان برنامه و بودجه، مرکز مدارک اقتصادی-اجتماعی و انتشارات.
۹۹. سازمان توسعه و همکاری‌ها اقتصادی (OECD) (۱۳۸۸)، «خوشه‌های رقابت‌پذیر منطقه‌ای رویکردهای سیاست‌گذاری ملی»، (مترجمان: علیرضا فرمهبینی‌فراهانی، آزاده‌هادی‌زاده‌اصفهانی، انوشیروان کریمی‌زند)، تهران: سازمان انتشارات جهاددانشگاهی.
۱۰۰. سازمان جهانی بهداشت، دفتر منطقه مدیترانه شرقی (۱۳۷۷)، «شهر سالم: راهنما برای توسعه فعالیتها و پروژه‌های شهر سالم»، (مترجم: منیره مدرس)، یزد: طب‌گستر.
۱۰۱. ساعدلو، هوشنگ (۱۳۵۲)، «بحثی پیرامون نظریه اقتصادی "مکان" در مسائل منطقه‌ای»، سازمان برنامه و بودجه، مرکز آموزش و پژوهش در برنامه‌ریزی منطقه‌ای.
۱۰۲. ساکت، توکل (۱۳۸۷)، «عوامل، موانع و راه‌کارهای رشد و توسعه شهر خرم‌آباد (مجموعه مقالات)»، خرم‌آباد:

- شاپورخواست.
۱۰۳. سجادی، سیدفرهاد، کریمی، بهرام (۱۳۹۳)، «شهرهای کوچک و توسعه‌ی منطقه‌ای (مفاهیم، نظریه‌ها و عملکردها)»، تهران: رخ داد نو.
۱۰۴. سراوالی، گیلبرتو (۱۳۹۴). «مقدمه‌ای بر توسعه مکان‌محور اقتصاد و سیاست‌ها»، ترجمه غلامرضا لطیفی، محمد گودرزی، تهران: نشر علم.
۱۰۵. سراوالی، گیلبرتو (۱۳۹۴)، «مقدمه‌ای بر توسعه مکان‌محور اقتصاد و سیاست‌ها»، (مترجمان: غلامرضا لطیفی، محمد گودرزی)، تهران: نشر علم.
۱۰۶. سرمدی، علی‌اکبر (۱۳۹۶)، «قابلیت‌سنجی محیط طبیعی دشت خمین (با استفاده از GIS و RS)»، تهران: کتاب ارشد.
۱۰۷. سرور، رحیم (۱۳۸۷)، «برنامه‌ریزی کاربری اراضی در طرح‌های توسعه و عمران ناحیه‌ای»، تهران: گنج هنر.
۱۰۸. سرور، رحیم (۱۳۸۷)، «جغرافیای کاربردی و آمایش سرزمین»، تهران: سازمان مطالعه و تدوین کتب علوم انسانی دانشگاهها (سمت)، مرکز تحقیق و توسعه علوم انسانی.
۱۰۹. سعادت، رحمان، همکاران طرح محمدمهدی برقی اسکویی، رامین ذوالجناحی، علی همت‌جو، مسئول طرح بیژن صفوی، پدیدآورندگان معاونت پژوهشی بخش پژوهش‌های استانی [مؤسسه مطالعات و پژوهش‌های بازرگانی] (۱۳۸۵)، «شناسایی موانع و تنگناهای زیرساختی بخش بازرگانی استان‌ها برای تقویت صادرات کالاها و خدمات قابل صدور آن‌ها: فاز اول منطقه آذربایجان، استان‌های آذربایجان شرقی، غربی و اردبیل»، تهران: مؤسسه مطالعات و پژوهش‌های بازرگانی.
۱۱۰. سعیدی‌رضوانی، نوید، مشرف‌دهکردی، حسین (۱۳۹۲)، «کاربرد مدل what if? در برنامه‌ریزی کاربردی زمین شهری و منطقه‌ای»، تهران: آیندگان.
۱۱۱. سلمان ماهینی، عبدالرسول، جزئی، هوشنگ، کریمی‌پور، هدی، مهری، آزاده، کامیاب، حمیدرضا، زارع‌گازیری، آرش، منصور، محمدرضا (۱۳۹۳)، «ارزیابی توان و آمایش سرزمین مدیریت یکپارچه آبخیز»، تهران: پونه.
۱۱۲. سلمن، پل (۱۳۹۴)، «برنامه‌ریزی در مقیاس منظر»، (مترجمان: فاطمه جهانی‌شکیب، فاطمه عادل‌ساردو)، تهران: خانیران، آوای قلم.
۱۱۳. سمساریزدی، علی‌اصغر، پویا، عبدالعظیم، امیریکی، محمدعلی، تفتی، مرتضی، علمدار، محمدحسین، مهرآوران، فرحانه (۱۳۹۵)، «تدوین تجربیات خبرگان قنات»، یزد: شاهنده.
۱۱۴. شریف‌زادگان، محمدحسین، ملک‌پوراصل، بهزاد (۱۳۹۲)، «مبانی نظری و تجارب به کارگیری ماتریس تحلیلی سوات (SWOT) در برنامه‌ریزی استراتژیک توسعه منطقه‌ای تجربه کشورهای اسکانندیناوی و تجربه از ایران»، تهران: دانشگاه شهید بهشتی، مرکز چاپ و انتشارات.
۱۱۵. شمسایی‌زفرقندی، فتح‌اله (۱۳۹۱)، «مقدمه‌ای بر آمایش سرزمین و مکان‌یابی»، تهران: دانشگاه جامع امام‌حسین (ع)، مؤسسه چاپ و انتشارات.
۱۱۶. شورچه، محمود (۱۳۹۶). «نگرش فضایی به اقتصاد شهری»، تهران: پرهام‌نقش.
۱۱۷. شهرک علمی و تحقیقاتی اصفهان، معاونت برنامه‌ریزی استانداری اصفهان (۱۳۹۰)، «شرح خدمات مطالعات آمایش سرزمین و سند توسعه استان اصفهان با رویکرد برنامه‌ریزی راهبردی»، اصفهان: جهاد دانشگاهی واحد صنعتی اصفهان، مرکز انتشارات.
۱۱۸. شیخ‌بیگللو، رعنا [به سفارش] مرکز الگوی اسلامی ایرانی پیشرفت (۱۳۹۳)، «واکوی شاخص‌ها و فرایند ارزیابی توسعه‌ی منطقه‌ای در الگوی اسلامی ایرانی پیشرفت»، تهران: مرکز الگوی اسلامی ایرانی پیشرفت.
۱۱۹. صادقی‌شاهدانی، مهدی (۱۳۹۵)، «تحلیل پیشینه عملیاتی و تجربیات (برنامه‌های) آمایش در کشورهای منتخب»، تهران: مرکز الگوی اسلامی ایرانی پیشرفت، انتشارات الگوی پیشرفت.
۱۲۰. صباغ‌کرمانی، مجید (۱۳۹۵)، «اقتصاد منطقه‌ای (تئوری و مدلها)»، تهران: سازمان مطالعه و تدوین کتب علوم انسانی دانشگاهها (سمت)، مرکز تحقیق و توسعه علوم انسانی.



۱۲۱. صدوق، سیدحسن (۱۳۹۰)، «جغرافیا، اقتصاد فضا و آمایش سرزمین»، تهران: مرکز نشر دانشگاهی.
۱۲۲. صدیقیان، ایرج، نجمائی، محمد (۱۳۶۲)، «ارزیابی منابع آب و خاک و بررسی امکان توسعه کشاورزی در حوزه آبخیز هامون جازموریان با استفاده از تصاویر ماهواره‌ای»، تهران: مرکز سنجش از دور ایران.
۱۲۳. صرافی، مظفر (۱۳۷۹-۱۳۷۷)، «مبانی برنامه‌ریزی توسعه منطقه‌ای»، تهران: سازمان برنامه و بودجه، مرکز مدارک اقتصادی-اجتماعی و انتشارات.
۱۲۴. صرافی، مظفر (۱۳۶۲). «سیری در مباحث توسعه فضائی بانگاهی ویژه بر طرح آمایش سرزمین»، وزارت برنامه و بودجه، دفتر برنامه‌ریزی منطقه‌ای.
۱۲۵. صفایی‌پور، مسعود، سجادیان، مهیار (۱۳۹۴)، «دیدمانی بر نظریه‌های مطرح توسعه فراشه‌ری در برنامه‌ریزی منطقه‌ای»، کرج: نشر نیگ.
۱۲۶. صیدائی، اسکندر (۱۳۸۷)، «برنامه‌ریزی روستایی در ایران»، اصفهان: جهاد دانشگاهی، واحد اصفهان.
۱۲۷. طالبی، زاله، میرمقنندایی، مهتا (۱۳۹۶)، «هویت کالبدی شهر»، مرکز تحقیقات ساختمان و مسکن.
۱۲۸. ظهروندخدوری، صادق (۱۳۹۵)، «الزامات توسعه پایدار و متوازن منطقه‌ای برنامه ششم توسعه کشور»، مشهد: انتشارات مردنیز.
۱۲۹. عاقلی، لطفعلی (۱۳۹۵)، «ابعاد اقتصادی توسعه پایدار و متوازن منطقه‌ای»، یاسوج: دانشگاه یاسوج.
۱۳۰. عبدالله‌زاده، امیرحسین (۱۳۹۲)، «جهانی‌شدن و توسعه منطقه‌ای با نگاه به مناطق آزاد اقتصادی = Globalization and regional development»، نامشخص.
۱۳۱. عبدلی، محمدرضا، سرور، رحیم (۱۳۸۷)، «در آمدی بر آمایش سرزمین و مکان‌یابی فرودگاه (تحلیلی بر مکان‌یابی فرودگاه‌های کشور)»، تهران: البرز فردانش.
۱۳۲. عظیمی‌بلوریان، احمد (۱۳۸۹)، «مفهوم آمایش سرزمین در برنامه‌ریزی توسعه، خاستگاه‌ها، سیر تکاملی و تجربه ایران»، تهران: رسا.
۱۳۳. عظیمی، ناصر (۱۳۸۴)، «برنامه‌ریزی منطقه‌ای، شهر و انباشت سرمایه»، نشر نیکا.
۱۳۴. عقیقی، ابراهیم (۱۳۹۵)، «آمایش سرزمین شهرستان جهرم»، تهران: انتشارات پیروز.
۱۳۵. علوی، فاخر (۱۳۸۵)، «جایگاه استان کرمانشاه در تحقق جهت‌گیری آمایش سرزمین»، کرمانشاه: سازمان مدیریت و برنامه‌ریزی استان کرمانشاه.
۱۳۶. غلامحسین‌پور، مجید (۱۳۸۹)، «مجموعه مقالات همایش منطقه‌ای محیط زیست و توسعه پایدار»، کرمان: دانشگاه آزاد اسلامی (کرمان)، مرکز انتشارات.
۱۳۷. غیبی، بهرام، قاسمی چالستری، توران (۱۳۹۶)، «نقش شهرهای کوچک در برنامه‌ریزی فضایی و توسعه منطقه‌ای»، قم: فراگفت.
۱۳۸. فراش‌زاده، مریم (۱۳۹۴)، «رشد و توسعه اقتصادی (با رویکرد منطقه‌ای)»، تبریز: فروزش.
۱۳۹. فرایدمن، یوانا (۱۳۶۵)، «منطقه چیست؟»، مرکز تحقیقات ساختمان و مسکن.
۱۴۰. فرج‌زاده، محمود (۱۳۹۵)، «تحلیل و تبیین مبانی نظریه‌ها و روش‌شناسی متعارف آمایش سرزمین»، تهران: مرکز الگوی اسلامی ایرانی پیشرفت، انتشارات الگوی پیشرفت.
۱۴۱. فرجی‌راد، خدر (۱۳۹۱)، «توسعه محلی و منطقه‌ای از منظر رویکرد نهادی»، تهران: جهاد دانشگاهی.
۱۴۲. فرجی، امین، نظری، علیرضا، بابایی، حمیدرضا (۱۳۹۵)، «درآمدی بر الگوی مدیریت منطقه در ایران»، تهران: جهاد دانشگاهی، سازمان انتشارات.
۱۴۳. فرمانداری شهرستان شیروان چرداول (۱۳۷۱)، «برنامه‌های پیشنهادی شهرستان شیروان چرداول: توسعه کشاورزی، آموزشی، رفاهی، بهداشتی و اداری در سالهای آتی»، شیروان: فرمانداری شهرستان شیروان چرداول.
۱۴۴. فریدمن، جان، داگلاس، مایک (۱۳۶۳)، «توسعه روستا شهری به سوی راهبرد جدید برنامه‌ریزی منطقه‌ای در آسیا»، (مترجم: عزیز کیواند (رخش خورشید))، تهران: سازمان برنامه و بودجه، مرکز مدارک اقتصادی-اجتماعی و انتشارات.

۱۴۵. فصیحی، حبیب‌الله (۱۳۹۵)، «مقدمه‌ای بر مبانی جغرافیای ناحیه‌ای»، تهران: ناشر: نویسنده.
۱۴۶. فلاح، علی (۱۳۹۳)، «سازمان‌های مردم نهاد (سمن) N.G.O: اساس پیشرفت و توسعه متوازن در عصر جهانی‌شدن»، ساری: انتشارات کار و دانشگاه.
۱۴۷. فنی، زهره (۱۳۸۸)، «شهرهای کوچک رویکردی دیگر در توسعه منطقه‌ای»، تهران: آذرخش.
۱۴۸. فیضی، محمد (۱۳۹۴)، «معمای توسعه‌نیافتگی در استان اردبیل و راهکارهای برون‌رفت از آن در چارچوب الگوی متوازن منطقه‌ای»، اردبیل: محقق اردبیلی.
۱۴۹. قاسمی، حسن (۱۳۹۵)، «توزیع پروژه‌های عمرانی حمل‌ونقل جاده‌ای و سیاست‌های آمایش سرزمین»، تهران: مؤسسه اندیشه کامیاب ایرانیان.
۱۵۰. قاسمیه، رحیم (۱۳۸۷)، «مجموعه مقالات منتخب دومین همایش ملی توسعه دانائی محور عسلویه (پارس جنوبی) فرصت‌ها و تهدیدها (۹ الی ۲۱ دی‌ماه ۱۳۸۵)»، بوشهر: دانشگاه خلیج فارس.
۱۵۱. قالیباف، محمدباقر (۱۳۹۱)، «آمایش سرزمین پیشنهاد بیست‌وهفتم»، تهران: نگارستان حامد.
۱۵۲. قنبری، ابوالفضل (۱۳۹۲)، «تحلیلی بر نابرابری‌های ناحیه‌ای در ایران»، تهران: پژوهشکده مطالعات راهبردی.
۱۵۳. کامران، حسن، حسینی امینی، حسن، شهریاری، مهدی (۱۳۹۲)، «آمایش دفاعی سرزمین (از منظر پدافند غیرعامل)»، آثار معاصر.
۱۵۴. کردی، مراد، رضایی، علی‌اکبر (۱۳۹۰)، «برنامه‌ریزی منطقه‌ای برای مدیران»، تهران: پرستا.
۱۵۵. کرمانی، محمد، ثروتی، موسی‌الرضا (۱۳۹۴)، «پیشرفت و توسعه‌یافتگی متوازن خراسان شمالی، مورد مطالعاتی مناطق: بجنورد، مانه و سملقان، رازوجرگلان، گرمه و جاجرم»، تهران: برهان نور.
۱۵۶. کرنگ، مایک، ثرفیت، نایجل (۱۳۹۴)، «اندیشیدن درباره فضا»، مترجم: محمود عبدالله‌زاده، تهران: دفتر پژوهش‌های فرهنگی.
۱۵۷. کسای، میترا (۱۳۹۴)، «آمایش سرزمین: چیستی و چگونگی»، اصفهان: دارخوین.
۱۵۸. کلانتری، خلیل (۱۳۸۰)، «برنامه‌ریزی و توسعه منطقه‌ای (تئوری‌های و تکنیک‌ها)»، تهران: خوشبین، انوار دانش.
۱۵۹. کلانتری، خلیل، عبدالله‌زاده، غلامحسین (۱۳۹۱)، «برنامه‌ریزی فضایی و آمایش سرزمین»، تهران: فرهنگ صبا.
۱۶۰. کیانزاد، حمید (۱۳۵۸)، «نظام چگونگی تهیه و تنظیم برنامه‌های ملی - بخشی - منطقه‌ای»، سازمان برنامه و بودجه. دفتر آمایش ملی و برنامه‌ریزی منطقه‌ای و محیط زیست.
۱۶۱. گراهام، هافتون (۱۳۸۸)، «مناطق راهبردهای فضایی و توسعه پایدار»، (مترجم عارف اقوامی مقدم)، تهران: آذرخش.
۱۶۲. گردآوری شهرک علمی و تحقیقاتی اصفهان، معاونت برنامه‌ریزی استانداری اصفهان (۱۳۹۰)، «شرح خدمات مطالعات آمایش سرزمین و سند توسعه استان اصفهان با رویکرد برنامه‌ریزی راهبردی»، اصفهان: جهاد دانشگاهی واحد صنعتی اصفهان، مرکز انتشارات.
۱۶۳. گروبووسکی، شیلدز و سلف (۱۳۹۰)، «توسعه اقتصادی با رویکرد منطقه‌ای، نهادی و تاریخی»، (مترجم محمدرضا منجذب)، تهران: نور علم.
۱۶۴. گروه آمایش و برنامه‌ریزی منطقه‌ای، هماهنگی و تنظیم تقی خلیلی جویباری، علی عزیزی زرین کلائی، علی باغبان جلودار (۱۳۸۵)، «چشم‌انداز استان مازندران در افق ۱۴۰۴ هجری شمسی و سند ملی توسعه استان در برنامه چهارم توسعه کشور»، ساری: سازمان مدیریت و برنامه‌ریزی استان مازندران.
۱۶۵. گروه تحقیق و مطالعات شهری و منطقه‌ای (۱۳۵۸)، «توسعه و توسعه نیافتگی ۱»، تهران: نشرایران.
۱۶۶. گروه تحقیق و مطالعات شهری و منطقه‌ای (نامشخص)، «توسعه و توسعه نیافتگی ۲»، تهران: نشرایران.
۱۶۷. گروه مطالعات راهبردی دانشگاه عالی دفاع ملی (۱۳۹۳)، «برنامه‌ریزی راهبردی آمایش منطقه‌ای از منظر امنیت ملی (تعاریف، مفاهیم، اصول، نظریه‌ها و الگوها)»، تهران: دانشگاه عالی دفاع ملی.
۱۶۸. گروه مطالعاتی هامون (نامشخص)، «مطالعه جامع توسعه اقتصادی و اجتماعی حوزه آبریز غرب جازموریان»، آبی جا: گروه مطالعاتی هامون.
۱۶۹. گروه نویسندگان دانشکده دفاع ملی، [برای] معاونت پژوهش و تولید علم [دانشگاه عالی دفاع ملی] (۱۳۸۷)،



- «آمایش ملی سرزمین و تاسیسات حیاتی»، تهران: دانشگاه عالی دفاع ملی.
۱۷۰. گزارش نهایی سازمان خواربار و کشاورزی ملل متحد و مؤسسه پژوهش‌های برنامه‌ریزی و اقتصاد کشاورزی (پروژه TCP/IRA/0168 سازمان خواربار و کشاورزی دفتر منطقه‌ای، قاهره ۲۳ ژوئن ۲۰۰۵)، «چارچوب استراتژی توسعه پایدار کشاورزی در جمهوری اسلامی ایران»، (مترجمان: احمد دهقان، هومن فتحی (۱۳۸۴))، تهران: وزارت جهاد کشاورزی، مؤسسه پژوهش‌های برنامه‌ریزی و اقتصاد کشاورزی، مدیریت امور پردازش و تنظیم یافته‌های تحقیقاتی.
۱۷۱. گلزار، مجید، خدابنده، عباس (۱۳۹۴)، «کاربرد ابزارهای استراتژیک آمایش سرزمین در مطالعات معماری AHP»، بجنورد: درج سخن.
۱۷۲. گوده، میشل، دورانس، فیلیپ (۱۳۹۳)، «آینده‌نگری راهبردی برای شرکتها و توسعه منطقه‌ای»، (مترجم: حسن نوروزی)، اصفهان: پارس ضیاء: علم آفرین.
۱۷۳. گیتی، علیرضا (۱۳۹۰)، «بیابان، بیابان‌زائی و بیابان‌زدائی: چالش‌ها و فرصت‌ها» مدیریت مناطق خشک و نیمه‌خشک»، تهران: علم کشاورزی ایران.
۱۷۴. لطفی، حیدر، ابوالفتحی، مجید، عبدالله‌نژاد، علی (۱۳۹۵)، «تأثیر مدیریت سیاسی فضا بر توسعه منطقه‌ای در دو جزیره قشم و کیش»، تهران: استادان قلم.
۱۷۵. لطیفی، غلامرضا (۱۳۹۱)، «مبانی و اصول برنامه‌ریزی توسعه منطقه‌ای»، تهران: علم.
۱۷۶. مابوگرنج، آ. ال، میسرا، آر. پی (۱۳۶۸)، «توسعه منطقه‌ای: روش‌های نو»، (مترجم عباس مخبر)، تهران: وزارت برنامه و بودجه، مرکز مدارک اقتصادی-اجتماعی و انتشارات.
۱۷۷. مبینی‌دهکردی، علی، هاشمیان‌اصفهانی، مسعود (۱۳۸۵)، «شناخت محیط ملی اولویت‌های توسعه بخش‌ها در مناطق مختلف ایران»، تهران: وزارت فرهنگ و ارشاد اسلامی، سازمان چاپ و انتشارات.
۱۷۸. محمدی، علیرضا (۱۳۹۲)، «جغرافیای شرکتی (با مقدمه جغرافیای اقتصادی نوین)»، تهران: آدرخش.
۱۷۹. مخدوم، مجید (۱۳۷۸)، «شالوده آمایش سرزمین»، تهران: دانشگاه تهران، مؤسسه انتشارات و چاپ.
۱۸۰. المدرسی، سیدعلی، سرکارگر، علی (۱۳۹۵)، «چکیده‌ی مقالات دومین همایش ملی کاربرد مدل‌های پیشرفته تحلیل فضایی (سنجش از راه دور و GIS) در آمایش سرزمین»، یزد: دانشگاه آزاد اسلامی، واحد یزد.
۱۸۱. مسنن‌زاده، بیژن (۱۳۶۴)، «منطقه مناطق»، سازمان برنامه و بودجه استان سمنان.
۱۸۲. مشرف‌جوادی، اصغر، صرامی، حیدر، کیانپور، حیدر، سجاد، احمد (۱۳۸۳ و ۱۳۸۶)، «گزیده لغات و فرازهای برنامه‌ریزی توسعه (منطقه‌ای، آزمایشی، کالبدی، فیزیکی)»، اصفهان: پویندگان توسعه.
۱۸۳. معاونت اقتصادی و برنامه‌ریزی [سازمان مدیریت و برنامه‌ریزی]، تهیه کننده بیتا جمالپور (۱۳۸۱)، «نگاهی به طرحهای توسعه شهری در ایران»، تهران: سازمان مدیریت و برنامه‌ریزی کشور.
۱۸۴. معاونت امور اقتصادی و هماهنگی، دبیرخانه همایش (۱۳۷۷)، «مجموعه مباحث و مقالات اولین همایش تدوین برنامه سوم توسعه کشور»، تهران: سازمان برنامه و بودجه، مرکز مدارک اقتصادی-اجتماعی و انتشارات.
۱۸۵. معاونت پژوهشی دانشگاه آزاد اسلامی واحد سمنان (۱۳۸۵)، «مجموعه مقالات ششمین سمینار منطقه‌ای همکاری‌های دولت، دانشگاه و صنعت برای توسعه پایدار ملی»، سمنان: دانشگاه آزاد اسلامی (سمنان).
۱۸۶. معتمدی، مسعود (۱۳۶۰)، «برنامه‌ریزی آمایش (فضایی) و مفهوم آن»، [سازمان برنامه و بودجه]، دفتر برنامه‌ریزی منطقه‌ای و آمایش ملی.
۱۸۷. معصومی، مسعود (۱۳۸۸)، «درآمدی بر رویکردها در برنامه‌ریزی توسعه گردشگری محلی، شهری و منطقه‌ای»، تهران: سمیرا.
۱۸۸. معصومی اشکوری، حسن (۱۳۶۳)، «متدولوژی (روش شناسی) برنامه‌ریزی منطقه‌ای»، سازمان برنامه و بودجه استان گیلان، واحد برنامه‌ریزی منطقه‌ای.
۱۸۹. معصومی اشکوری، حسن (۱۳۶۴)، «تکنولوژی (فن شناسی) برنامه‌ریزی منطقه‌ای»، وزارت برنامه و بودجه، دفتر برنامه‌ریزی منطقه‌ای.

۱۹۰. معصومی اشکوری، حسن (۱۳۸۵). «اصول و مبانی برنامه‌ریزی منطقه‌ای»، پیام.
۱۹۱. معینیان، محمود (۱۳۷۰). «مشکلات برنامه‌ریزی منطقه‌ای در ایران»، وزارت جهاد سازندگی، معاونت طرح و برنامه، دفتر مطالعات اقتصادی.
۱۹۲. منافی‌آذر، رضا، جلالیان، حمید (۱۳۹۴). «اقتصاد فضا»، تهران: جهاد دانشگاهی، واحد خوارزمی.
۱۹۳. منزوی، مهشید (۱۳۹۰)، «اصول توسعه و عمران منطقه‌ای»، تهران: جهاد دانشگاهی، واحد تربیت معلم.
۱۹۴. منوری، سیدمسعود (۱۳۹۵)، «برنامه‌ریزی و آمایش سرزمین مبانی و اصول»، تهران: نشر تالاب.
۱۹۵. مورفت، جنیس (۱۳۹۵)، «عملکرد مؤثر در برنامه‌ریزی فضایی»، (مترجمان: عاطفه هوشمندی، سیدموسی پورموسی، ناهید فلاحیان)، تهران: شهرداری تهران، مرکز مطالعات و برنامه‌ریزی شهر تهران، معاونت علم و فناوری.
۱۹۶. موغلی، مرضیه، ترک‌ارزانی، معصومه، حسینی امینی، حسن (۱۳۹۴)، «آمایش سرزمین و مکان‌یابی شهرهای جدید (شهر جدید اندیشه)»، تهران: بوستان حمید.
۱۹۷. مونتریشه، نکول، ترجمه: کاظم جابری، (۱۳۸۸)، «آمایش سرزمین»، قم: طلیعه سبز.
۱۹۸. مونو، ژروم، دوکاستل باژاک، فیلیپ، ترجمه: ناصر موقیان (۱۳۷۳)، «آمایش سرزمین»، مرکز مطالعات برنامه‌ریزی و اقتصاد کشاورزی.
۱۹۹. مهدی‌وفا، حبیب‌الله (۱۳۴۲). «اقتصاد سیاسی فضا: با تاکید بر روابط...»، تهران: دانش پذیر.
۲۰۰. مهرگان، نادر، تیموری، یونس (۱۳۹۲). «مکان‌یابی صنعتی با رویکرد اقتصاد فضا»، همدان: دانشگاه بوعلی سینا، مرکز نشر.
۲۰۱. مهندسان مشاور DHV از هلند (۱۳۷۱ و ۱۳۷۵)، «رهنمودهایی برای برنامه‌ریزی مراکز روستایی»، (مترجمان: بهنام شاهپوری، علیرضا خرمایی، رشید اصلانی)، تهران: وزارت جهاد سازندگی، مرکز تحقیقات و بررسی مسائل روستایی.
۲۰۲. مؤسسه تحقیقاتی تدبیر اقتصاد (۱۳۹۴)، «بایسته‌های راهبردی مغفول در برنامه ششم توسعه (کشاورزی، آمایش سرزمین و گردشگری)»، تهران: مؤسسه تحقیقاتی تدبیر اقتصاد.
۲۰۳. مؤسسه توسعه آسیا و اقیانوسیه (۱۳۶۵)، «برنامه‌ریزی در سطح محلی و توسعه روستایی: راهبردهای جایگزین»، تهران: وزارت برنامه و بودجه، مرکز مدارک اقتصادی-اجتماعی و انتشارات.
۲۰۴. میرزائی‌قلعه، فرزاد، رضویان، محمدتقی (۱۳۹۵). «برنامه‌ریزی اقتصاد فضا و کارآفرینی در ایران»، تهران: جهاد دانشگاهی، واحد شهید بهشتی.
۲۰۵. میرکتولی، جعفر، منافی‌آذر، رضا (۱۳۹۶). «درآمدی به اقتصاد فضا»، گرگان: دانشگاه گلستان.
۲۰۶. میرمحمدی، محمد، تهیه و تدوین مؤسسه تحقیقاتی تدبیر اقتصاد (۱۳۸۶)، «آمایش سرزمین و ملاحظات امنیت اقتصادی»، تهران: مؤسسه تحقیقاتی تدبیر اقتصاد.
۲۰۷. میرهای، محمد، کلانتری خلیل‌آباد، حسین (۱۳۹۰)، «آشنایی با طرح‌های توسعه شهری (طرح‌های هادی، جامع و تفصیلی)»، تهران: سازمان شهرداری‌ها و دهیاری‌های کشور.
۲۰۸. نامشخص (۱۳۶۳)، «ابعاد اجتماعی مسکن: هدف‌ها، معیارها، شاخص‌های اجتماعی و مشارکت مردمی (سمینار بین منطقه‌ای جنبه‌های اجتماعی مسکن (۱۹۷۵=۱۳۵۴: هلت، دانمارک))»، (مترجم عباس مخبر)، تهران: سازمان برنامه و بودجه، مرکز مدارک اقتصادی-اجتماعی و انتشارات.
۲۰۹. نامشخص (۱۳۶۷)، «مطالعات توسعه محور شرق سیستان و بلوچستان»، معاونت امور مناطق، دفتر برنامه‌ریزی منطقه‌ای.
۲۱۰. نامشخص (نامشخص)، «مطالعات طرح پایه آمایش سرزمین اسلامی ایران»، [تهران]: سازمان برنامه و بودجه، دفتر آمایش و برنامه‌ریزی منطقه‌ای.
۲۱۱. نامشخص، (۱۳۹۴)، «آمایش سرزمین»، تهران: سنجش امیرکبیر.
۲۱۲. نصراللهی، زهرا، صالحی قهفرخی، فخرالسادات (۱۳۹۱)، «جایگاه مکان در نظریات اقتصاد خرد»، زد: دانشگاه یزد.
۲۱۳. نصیری، اسماعیل (۱۳۹۲)، «چارچوب برنامه راهبردی آمایش سرزمین»، تهران: آبیژ.

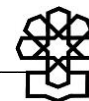


۲۱۴. نصیری، حسین (۱۳۹۲)، «تعامل منطقه‌ای، ملی و جهانی: ظرفیت‌سازی پایدار برای توسعه و امنیت ملی با تأکید بر محور شرق و چابهار»، تهران: وزارت امور خارجه، اداره نشر.
۲۱۵. نوری‌نشاط، سعید، موسوی‌شندی، پدرام، جمشیدی، انسیه، پاکزادمنش، پروین (۱۳۹۰)، «آشنایی با ابزارهای آموزشی توانمندسازی اجتماع محور در جهت توسعه محلی: پروژه توانمندسازی اجتماع‌محور برای کاهش فقر»، مجری طرح مؤسسه توانمندسازی فرهیخته، [به سفارش] سازمان بهزیستی کشور-دفتر امور زنان و خانواده، تهران: برگ زیتون.
۲۱۶. وارنیرید، اولاف (۱۳۶۳). «مناطق شهری به منزله نظامهای فضایی: نظامهای زمان - فضا»، مترجم: خلیل زاده رضائی، سازمان برنامه و بودجه. دفتر برنامه‌ریزی منطقه‌ای.
۲۱۷. وال، آرم بن‌دیوید (۱۳۷۴)، «برنامه‌ریزی توسعه نواحی روستایی: اصول، رهیافت‌ها و ابزارهای تجزیه و تحلیل اقتصادی»، (مترجم عباس حکیمی)، تهران: جهاد سازندگی، مرکز تحقیقات و بررسی مسائل روستائی.
۲۱۸. وزارت برنامه و بودجه. دفتر برنامه‌ریزی منطقه‌ای (۱۳۶۳). «استراتژیهای توسعه ملی و سازماندهی فضا در طرح پایه آمایش سرزمین اسلامی ایران»، وزارت برنامه و بودجه. دفتر برنامه‌ریزی منطقه‌ای.
۲۱۹. وزارت جهاد سازندگی، مدیریت مطالعات و بررسی‌ها، با همکاری استانداری اداره کل برنامه و بودجه، سازمان جهادسازندگی استان (۱۳۷۳)، «مجموعه مقالات کنفرانس رشد و توسعه استان کهگیلویه و بویراحمد»، تهران: وزارت جهاد سازندگی، معاونت ترویج و مشارکت مردمی.
۲۲۰. وزارت محیط زیست انگلستان (۱۳۸۷)، «طرح‌های توسعه کتاب راهنمای عمل صحیح»، تهران: دانشگاه هنر.
۲۲۱. وزارت مسکن و شهرسازی، معاونت شهرسازی و معماری، دبیرخانه شورای عالی شهرسازی و معماری ایران (۱۳۷۹)، «آئین‌نامه نحوه بررسی و تصویب طرح‌های توسعه و عمران محلی، ناحیه‌ای، منطقه‌ای و ملی و مقررات شهرسازی و معماری کشور (مصوب ۷۸/۱۰/۱۲ هیات وزیران)»، تهران: مؤسسه فرهنگی هنر ثمین.
۲۲۲. وکول، گردار، ویتزمن، کارولین (۱۳۹۳)، «شهرهای امن: دستورالعمل‌هایی در زمینه برنامه‌ریزی طرحی و مدیریت»، مترجمان: کرامت‌اله زبیری، بزرگ‌نژاد، کامیار، اصفهان: کنکاش: پژوهشگاه مهندسی بحران‌های طبیعی شاخص پژوه.
۲۲۳. وکیلی، سعید (۱۳۸۸)، «برنامه‌ریزی فضایی، توسعه منطقه‌ای و محیط زیست»، تهران: ریاست جمهوری، معاونت برنامه‌ریزی و نظارت راهبردی رئیس‌جمهور، مرکز داده‌ورزی و اطلاع‌رسانی.
۲۲۴. وهابی، بهرام (۱۳۷۸)، «مقدمه‌ای بر مباحث برنامه‌ریزی منطقه‌ای»، سازمان برنامه و بودجه استان تهران، معاونت هماهنگی و برنامه‌ریزی.
۲۲۵. هافتون، گراهام، کانسل، دیوید، ترجمه عارف اقوامی‌مقدم، (۱۳۸۶)، «مناطق، راهبردهای فضایی و توسعه پایدار»، تهران: آذرخش.
۲۲۶. همایش پنجاه سال برنامه‌ریزی توسعه در ایران (۱۳۷۸)، «مجموعه مقالات و سخنرانی‌های همایش پنجاه سال برنامه‌ریزی توسعه در ایران»، تهران: دانشگاه علامه طباطبائی، دانشکده اقتصاد، مرکز تحقیقات اقتصاد ایران.
۲۲۷. هوور، ادگار مالون، جاراتانی، فرانک (۱۳۹۴). «مقدمه‌ای بر اقتصاد فضا»، مترجمان صادق زمانی، عبدالجواد خلیلی، مسلم زمانی، شیراز: کتیبه نوین.
۲۲۸. هیگینز، بنجامین، جی ساویه، دونالد (۱۳۸۸)، «نظریه‌های توسعه منطقه‌ای»، (مترجم: فاطمه بزازان)، تهران: نشر نی.
۲۲۹. هیلهورست، ژوزف (۱۳۷۰)، «برنامه‌ریزی منطقه‌ای، برداشت سیستمی»، (مترجمان غلامرضا شیرازیان، مرضیه صدیقی، ابوالقاسم حسینیون)، تهران: سازمان برنامه و بودجه، مرکز مدارک اقتصادی - اجتماعی و انتشارات.

### ۳۶- گزارش‌های موردی مرکز پژوهش‌های مجلس شورای اسلامی

۱. اژدری، علی اصغر (۱۳۸۹)، «بررسی عملکرد طرح آمایش صنعتی و معدنی (۱۳۸۷-۱۳۹۰)»، مرکز پژوهش‌های مجلس شورای اسلامی، شماره مسلسل: ۱۰۵۸۹.
۲. اژدری، علی اصغر، فارسیان، محمد رضا (۱۳۸۷)، «ارزیابی و تحلیل طرح آمایش صنعتی و معدنی (۱۳۸۷-۱۳۹۰) وزارت صنایع و معادن»، مرکز پژوهش‌های مجلس شورای اسلامی، شماره مسلسل: ۹۴۱۲.

۳. اسماعیل‌نیای‌گابینه، حسین (۱۳۸۵)، «وضعیت توسعه روستایی در کشور و جایگاه آن در برنامه چهارم توسعه»، مرکز پژوهش‌های مجلس شورای اسلامی، شماره مسلسل: ۸۰۵۰.
۴. اعظمی، علی (۱۳۹۶)، «بررسی عملکرد سازمان فضایی»، مرکز پژوهش‌های مجلس شورای اسلامی، شماره مسلسل: ۱۵۴۶۷.
۵. حیدرپور، افشین، میرجلیلی، فاطمه (۱۳۸۵)، «استراتژی‌ها و راهکارهای مرتبط با ایجاد اشتغال منطقه‌ای در کشور»، مرکز پژوهش‌های مجلس شورای اسلامی، شماره مسلسل: ۷۸۵۸.
۶. دفتر امور زیربنایی (۱۳۷۸)، «درباره طرح منطقه ویژه اقتصادی انرژی پارس (۳): بررسی اجمالی انواع قراردادهای نفتی در صنایع نفت و گاز»، مرکز پژوهش‌های مجلس شورای اسلامی، شماره مسلسل: ۱۸۰۴۷۷۶.
۷. دفتر امور زیربنایی (۱۳۷۸)، «درباره طرح منطقه ویژه اقتصادی انرژی پارس (۱): اطلاعات عمومی و کلی از منطقه ویژه انرژی عسلویه (پارس)»، مرکز پژوهش‌های مجلس شورای اسلامی، شماره مسلسل: ۱۸۰۴۷۸۸.
۸. دفتر امور زیربنایی (۱۳۷۸)، «درباره طرح منطقه ویژه اقتصادی انرژی پارس (۵): تحلیل نهایی و پیشنهادها»، مرکز پژوهش‌های مجلس شورای اسلامی، شماره مسلسل: ۱۸۰۴۸۱۴.
۹. دفتر امور زیربنایی (۱۳۷۸)، «درباره طرح منطقه ویژه اقتصادی انرژی پارس (۴): توسعه بخش خارجی اقتصاد و مناطق آزاد»، مرکز پژوهش‌های مجلس شورای اسلامی، شماره مسلسل: ۱۸۰۴۸۰۱.
۱۰. دفتر امور زیربنایی (۱۳۷۸)، «درباره طرح منطقه ویژه اقتصادی انرژی پارس (۴): قراردادهای مشارکت در تولید از دیدگاه مالی و حقوقی»، مرکز پژوهش‌های مجلس شورای اسلامی، شماره مسلسل: ۴۷۸۷.
۱۱. دفتر سیاست خارجی، امور امنیتی و دفاعی (۱۳۷۵)، «منطقه‌گرایی و نقش آن در ساختار جامعه بین‌المللی»، مرکز پژوهش‌های مجلس شورای اسلامی، شماره مسلسل: ۲۴۰۱۹۸۱.
۱۲. دفتر مطالعات اقتصادی (۱۳۷۴)، «لایحه ایجاد منطقه آزاد تجاری - صنعتی سرخس»، مرکز پژوهش‌های مجلس شورای اسلامی، شماره مسلسل: ۱۹۰۰۷۹۸.
۱۳. دفتر مطالعات اقتصادی (۱۳۷۷)، «طرح ایجاد منطقه آزاد تجاری: بندر آستارا»، مرکز پژوهش‌های مجلس شورای اسلامی، شماره مسلسل: ۴۰۵۸.
۱۴. دفتر مطالعات اقتصادی (۱۳۹۱)، «موقعیت شاخص‌های اقتصاد ایران و جهان ۵. نابرابری»، مرکز پژوهش‌های مجلس شورای اسلامی، شماره مسلسل: ۲۲۰۱۲۸۲۱.
۱۵. دفتر مطالعات حقوقی (۱۳۷۴)، «بررسی ضرورت ایجاد منطقه آزاد تجاری - صنعتی سرخس»، مرکز پژوهش‌های مجلس شورای اسلامی، شماره مسلسل: ۷۹۸.
۱۶. دفتر مطالعات حقوقی (۱۳۸۰)، «گزارش کارشناسی درباره: لایحه تشکیل و اداره مناطق ویژه اقتصادی جمهوری اسلامی ایران»، مرکز پژوهش‌های مجلس شورای اسلامی، شماره مسلسل: ۶۳۸۶.
۱۷. دفتر مطالعات حقوقی (۱۳۷۶)، «طرح جلوگیری از تمرکز و توسعه امکانات شهرهای بزرگ»، مرکز پژوهش‌های مجلس شورای اسلامی، شماره مسلسل: ۳۰۰۶.
۱۸. دفتر مطالعات زیربنایی (۱۳۹۴)، «بررسی قابلیت‌های منطقه‌ای مبتنی بر اقتصاد دریامحور ۲. بخش شیلات و آبیان»، مرکز پژوهش‌های مجلس شورای اسلامی، شماره مسلسل: ۱۴۲۲۳.
۱۹. ذاکری، زهرا (۱۳۹۴)، «مجموعه مطالعات منطقه‌ای و آمایش سرزمین در ایران (۲) بررسی نظام برنامه‌ریزی استانی در ایران با تأکید بر ساختار شورای برنامه‌ریزی و توسعه استان»، مرکز پژوهش‌های مجلس شورای اسلامی، شماره مسلسل: ۱۴۴۷۷.
۲۰. ذاکری، زهرا، تهرانی، ایمان، ترابی، زهرا (۱۳۹۳)، «مجموعه مطالعات منطقه‌ای و آمایش سرزمین در ایران (۱) فراتحلیل نابرابری منطقه‌ای در ایران»، مرکز پژوهش‌های مجلس شورای اسلامی، شماره مسلسل: ۱۴۰۳۹.
۲۱. رحمتی، مراحم (۱۳۹۴)، «بررسی مزیت‌های منطقه‌ای سواحل مکران با رویکرد اقتصاد مقاومتی»، مرکز پژوهش‌های مجلس شورای اسلامی، شماره مسلسل: ۱۴۳۳۲.



۲۲. رحمتی، مراحم و همکاران (۱۳۹۴)، «بررسی قابلیت‌های منطقه‌ای مبتنی بر اقتصاد دریامحور ۵. بخش گردشگری»، مرکز پژوهش‌های مجلس شورای اسلامی، شماره مسلسل: ۱۴۲۶۰.
۲۳. رحمتی، مراحم و همکاران (۱۳۹۴)، «بررسی قابلیت‌های منطقه‌ای مبتنی بر اقتصاد دریامحور ۳. بخش‌های صنعت و انرژی»، مرکز پژوهش‌های مجلس شورای اسلامی، شماره مسلسل: ۱۴۲۲۴.
۲۴. رحمتی، مراحم و همکاران (۱۳۹۴)، «بررسی قابلیت‌های منطقه‌ای مبتنی بر اقتصاد دریامحور ۱. کشاورزی و استحصال آب»، مرکز پژوهش‌های مجلس شورای اسلامی، شماره مسلسل: ۱۴۲۲۲.
۲۵. رحمتی، مراحم و همکاران (۱۳۹۴)، «بررسی قابلیت‌های منطقه‌ای مبتنی بر اقتصاد دریامحور ۴. تجارت، بنادر و کشتیرانی»، مرکز پژوهش‌های مجلس شورای اسلامی، شماره مسلسل: ۱۴۲۵۹.
۲۶. سلیمانی، الهه و همکاران (۱۳۸۹)، «بررسی لایحه برنامه پنجم توسعه (۱۴): فصل ششم - توسعه منطقه‌ای: توسعه منطقه‌ای، محیط زیست، توسعه روستایی»، مرکز پژوهش‌های مجلس شورای اسلامی، شماره مسلسل: ۱۰۲۶۱.
۲۷. طالبی آرائی (۱۳۹۰)، «ملاحظات امنیتی تحولات هیدروپلیتیک در ناحیه شمال غرب کشور»، مرکز پژوهش‌های مجلس شورای اسلامی، شماره مسلسل: ۱۲۱۵۹.
۲۸. عزیزی، محمد و همکاران (۱۳۹۱)، «دانشگاه و توسعه منطقه‌ای»، مرکز پژوهش‌های مجلس شورای اسلامی، شماره مسلسل: ۱۲۶۱۳.
۲۹. عظیمی، میکائیل، ذاکری، زهرا (۱۳۹۵)، «سند برنامه ششم توسعه اقتصادی، اجتماعی و فرهنگی جمهوری اسلامی ایران (۱۳۹۹-۱۳۹۵)» ۱. حوزه آمایش، توسعه و توازن منطقه‌ای، مرکز پژوهش‌های مجلس شورای اسلامی، شماره مسلسل: ۱۴۹۹۵.
۳۰. علوی‌منش، سیدمحسن (۱۳۹۱)، «بررسی تمرکز تسهیلات بانکی کشور در استان تهران»، مرکز پژوهش‌های مجلس شورای اسلامی، شماره مسلسل: ۱۲۷۸۸.
۳۱. فارسیان، محمدرضا (۱۳۸۵)، «منطقه ویژه اقتصادی انرژی پارس (عسلویه)»، مرکز پژوهش‌های مجلس شورای اسلامی، شماره مسلسل: ۷۸۲۲.
۳۲. کارکن، محمد، ورمزیار، حسن، عزیزخانی، فاطمه، (۱۳۹۱)، «مجموعه مطالعات الگوی مطلوب برنامه‌ریزی در ایران (۵) گذر بر روند تدوین برنامه آمایش سرزمین»، مرکز پژوهش‌های مجلس، شماره مسلسل: ۱۲۵۴۹.
۳۳. محمدرولی سامانی، جال (۱۳۸۶)، «اصلاح ساختار ادارات کل امور آب استان‌ها به شرکت‌های آب منطقه‌ای استان»، مرکز پژوهش‌های مجلس شورای اسلامی، شماره مسلسل: ۸۴۶۴.
۳۴. مسجدی، فرخ (۱۳۷۶)، «منطقه آزاد تجاری - صنعتی ارس»، مرکز پژوهش‌های مجلس، شماره مسلسل: ۴۱۰۱۱۹۷.
۳۵. معاونت پژوهش‌های زیربنایی و امور تولید، دفتر مطالعات زیربنایی (۱۳۹۵)، «راهبرد مجلس دهم مسائل اساسی توسعه روستایی و بهبود امور عشایر و نقش مجلس شورای اسلامی»، مرکز پژوهش‌های مجلس شورای اسلامی، شماره مسلسل: ۲۵۰۱۴۸۷۹.
۳۶. معاونت پژوهشی (۱۳۷۷)، «ایجاد بانک اطلاعاتی شاخص‌های حکومتی (۳۴): درخت شاخص‌ها: بخش عمران شهری و روستایی»، مرکز پژوهش‌های مجلس شورای اسلامی، شماره مسلسل: ۳۵۰۸.
۳۷. معاونت پژوهشی (۱۳۷۷)، «تحقیقی فشرده پیرامون قابلیت‌های تبدیل آستارا به منطقه آزاد»، مرکز پژوهش‌های مجلس، شماره مسلسل: ۴۱۰۳۱۷۵.
۳۸. معاونت پژوهشی (۱۳۷۳)، «تجزیه برنامه ملی و روش برنامه‌ریزی منطقه‌ای»، مرکز پژوهش‌های مجلس شورای اسلامی، شماره مسلسل: ۲۷۹۲.
۳۹. معاونت پژوهشی (۱۳۷۴)، «تجزیه برنامه ملی و روش برنامه‌ریزی منطقه‌ای»، مرکز پژوهش‌های مجلس، شماره مسلسل: ۱۶۰۰۶۶۸.
۴۰. معاونت پژوهشی (۱۳۷۶)، «توانمندی‌های منابع و صنایع سبزوار»، مرکز پژوهش‌های مجلس شورای اسلامی، شماره مسلسل: ۶۵۲۸.

۴۱. معاونت پژوهشی (۱۳۷۶)، «نگاهی به توانمندی‌های صنعتی منطقه گرگان»، مرکز پژوهش‌های مجلس شورای اسلامی، شماره مسلسل: ۱۲۰۲۶۸۵.
۴۲. معاونت پژوهشی (۱۳۷۷)، «دلایل ناکامی مناطق آزاد ایران در مقایسه با منطقه آزاد جبل علی»، مرکز پژوهش‌های مجلس شورای اسلامی، شماره مسلسل: ۱۳۰۴۱۹۳.
۴۳. معاونت پژوهشی (۱۳۷۸)، «تبدیل شدن آستارا به منطقه آزاد تجاری: پتانسیل‌ها و کمبودها»، مرکز پژوهش‌های مجلس شورای اسلامی، شماره مسلسل: ۲۴۰۴۳۹۹.
۴۴. مقصودی، ابراهیم (۱۳۸۲)، «خلاصه‌ای از آمایش معدنی و صنایع معدنی مس»، مرکز پژوهش‌های مجلس شورای اسلامی، شماره مسلسل: ۱۳۳۰۵.
۴۵. مقیسه، سعید (۱۳۸۹)، «سازمان مرکزی تعاون روستایی ایران در یک نگاه (چالش‌ها و مشکلات)»، مرکز پژوهش‌های مجلس شورای اسلامی، شماره مسلسل: ۱۰۴۴۰.
۴۶. نامجویان، مهدی (۱۳۸۶)، «مروری بر مطالعات آمایش سرزمین»، مرکز پژوهش‌های مجلس شورای اسلامی، شماره مسلسل: ۸۸۲۸.
۴۷. ورمزیاری، حجت (۱۳۸۸)، «لایحه بودجه سال ۱۳۸۹- کل کشور -۱۳. توسعه روستایی»، مرکز پژوهش‌های مجلس شورای اسلامی، شماره مسلسل: ۱۰۱۰۵.
۴۸. ورمزیاری، حجت (۱۳۸۹)، «درباره لایحه بودجه سال ۱۳۹۰- کل کشور ۴۳. توسعه روستایی»، مرکز پژوهش‌های مجلس شورای اسلامی، شماره مسلسل: ۱۰۷۱۹.
۴۹. ورمزیاری، حجت (۱۳۹۲)، «واکاوی چالش‌های نظام پایش و ارزشیابی توسعه کشاورزی و روستایی ایران»، مرکز پژوهش‌های مجلس شورای اسلامی، شماره مسلسل: ۱۳۱۳۶.
۵۰. ورمزیاری، حجت، رازانی، بهروز (۱۳۹۵)، «با نمایندگان مردم در مجلس دهم ۱۸. نگاهی بر وضعیت کلی بخش توسعه روستایی»، مرکز پژوهش‌های مجلس شورای اسلامی، شماره مسلسل: ۱۴۸۶۸.
۵۱. ورمزیاری، حجت، رازانی، بهروز (۱۳۹۵)، «بررسی لایحه بودجه سال ۱۳۹۵- کل کشور ۳۹. بخش مدیریت و توسعه روستایی و عشایری»، مرکز پژوهش‌های مجلس شورای اسلامی، شماره مسلسل: ۱۴۷۱۲.
۵۲. ورمزیاری، حجت، صمدی، محسن (۱۳۹۵)، «تحلیل مبنایی و الزامات اقتصاد مقاومتی؛ دستاوردهایی برای سیاست‌گذاری توسعه کشاورزی و روستایی»، مرکز پژوهش‌های مجلس شورای اسلامی، شماره مسلسل: ۱۵۱۵۴.



## منابع و مأخذ

۱. ذاکری، زهرا. «مجموعه مطالعات منطقه‌ای و آمایش سرزمین در ایران (۱) فراتحلیل نابرابری منطقه‌ای در ایران»، مرکز پژوهش‌های مجلس شورای اسلامی، شماره مسلسل: ۱۴۰۳۹، ۱۳۹۳.
  ۲. ذاکری، زهرا. «مجموعه مطالعات منطقه‌ای (۲) بررسی نظام برنامه‌ریزی استانی در ایران با تأکید بر ساختار شورای برنامه‌ریزی و توسعه استان»، مرکز پژوهش‌های مجلس شورای اسلامی، شماره مسلسل: ۱۴۴۷۷، ۱۳۹۴.
  ۳. سیف‌الدینی، فرانک و موسی پناهنده‌خواه. «چالش‌های و موانع برنامه‌ریزی توسعه منطقه‌ای در ایران»، پژوهش‌های جغرافیای انسانی، شماره ۷۳، ۱۳۸۹.
  ۴. شیعه، اسماعیل. «مقدمه‌ای بر مبنای برنامه‌ریزی شهری»، نشر دانشگاه علم و صنعت، چاپ سی‌وششم، ۱۳۹۳.
  ۵. صرافی، مظفر. «مبنای برنامه‌ریزی و توسعه منطقه‌ای»، سازمان برنامه‌ریزی و مدیریت کشور، ۱۳۷۹.
  ۶. قانون برنامه اول توسعه اقتصادی، اجتماعی و فرهنگی کشور (۱۳۷۲-۱۳۶۸).
  ۷. قانون برنامه پنجم توسعه اقتصادی، اجتماعی و فرهنگی کشور (۱۳۹۴-۱۳۹۰).
  ۸. قانون برنامه چهارم توسعه اقتصادی، اجتماعی و فرهنگی کشور (۱۳۸۸-۱۳۸۴).
  ۹. قانون برنامه دوم توسعه اقتصادی، اجتماعی و فرهنگی کشور (۱۳۷۸-۱۳۷۴).
  ۱۰. قانون برنامه سوم توسعه اقتصادی، اجتماعی و فرهنگی کشور (۱۳۸۴-۱۳۷۹).
  ۱۱. قانون برنامه ششم توسعه اقتصادی، اجتماعی و فرهنگی کشور (۱۴۰۰-۱۳۹۶).
12. Albert O. Hirschman, A Dissenter's Confession: "The Strategy of Economic Development" Revisited in G.M. Meier etc, (ed.) Pioneers in development, Oxford University Press 1984.



مرکز پژوهش‌ها  
مجلس شورای اسلامی

شماره مسلسل: ۱۵۶۰۲

شناسنامه گزارش

عنوان گزارش: مجموعه مطالعات منطقه‌ای و آمایش سرزمین در ایران (۳): مآخذشناسی مطالعات توسعه منطقه‌ای در ایران (ویرایش اول)

نام دفتر: مطالعات اقتصادی (گروه توسعه و برنامه‌ریزی)

تهیه و تدوین‌کنندگان: زهرا ذاکری، محدثه صف‌شکن، زهرا ذبیحی، نگار اکبری، زهرا عبدالمحمدی

ناظران علمی: فرشاد مؤمنی، سیداحسان خاندوزی، سیدمحسن علوی‌منش، پریسا مهاجری

متقاضی: علی لاریجانی (رئیس مجلس شورای اسلامی)

ویراستار تخصصی: —

ویراستار ادبی: —

واژه‌های کلیدی:

۱. توسعه منطقه‌ای
۲. آمایش سرزمین
۳. نابرابری منطقه‌ای
۴. مآخذشناسی



تاریخ انتشار: ۱۳۹۶/۹/۲۵