

# بررسی نسبت جمعیت حوزه‌های انتخابیه به تعداد نمایندگان مجلس شورای اسلامی

معاونت پژوهش‌های سیاسی - حقوقی  
دفتر: مطالعات سیاسی

کد موضوعی: ۲۶۰  
شماره مسلسل: ۱۳۵۹۹  
فروردین‌ماه ۱۳۹۳

## به نام خدا

### فهرست مطالب

۱.....	چکیده
۱.....	مقدمه
۲.....	معیارهای ترسیم محدوده حوزه‌های انتخابیه
۴.....	فواصل زمانی اصلاح محدوده حوزه‌های انتخابیه
۵.....	حوزه‌های انتخاباتی مجلس شورای اسلامی در جمهوری اسلامی ایران
۶.....	تحلیل حوزه‌های انتخابیه و تعداد نمایندگان مجلس شورای اسلامی
۱۶.....	عدم انطباق تقسیمات کشوری با حوزه‌های انتخابیه
۱۷.....	نتیجه‌گیری و ارائه پیشنهاد
۲۰.....	پیوست - نسبت جمعیت حوزه‌های انتخابیه به تعداد نمایندگان
۵۷.....	منابع و مأخذ



## بررسی نسبت جمعیت حوزه‌های انتخابیه به تعداد نمایندگان مجلس شورای اسلامی

### چکیده

انتخابات، رکن اولیه حکومت‌های مردم‌سالار است و برای گزینش نمایندگان و حاکمان، کشورها نیازمند یک نظام انتخاباتی هستند. در این نظام، شیوه‌های اعمال حق رأی، روش‌های محاسبه نتایج انتخابات و مبنای که براساس آن کرسی‌های مورد رقابت در انتخابات تقسیم می‌شوند مشخص می‌گردد. یکی از مسائل مهم در هر نظام انتخاباتی ترسیم و تعیین حوزه‌های انتخابیه است که در کشورهای مختلف فرآیند ترسیم مرزهای حوزه‌های انتخاباتی متفاوت است. تقسیم‌بندی حوزه‌های انتخابیه باید به‌گونه‌ای باشد که ضامن تحقق عدالت و برابری شهروندان بوده و باعث شکل‌گیری مجلس دمکراتیک شود. در جمهوری اسلامی ایران طبق اصل شصت و چهارم قانون اساسی، تعداد نمایندگان مجلس شورای اسلامی پس از هر ده سال، با در نظر گرفتن عوامل انسانی، سیاسی، جغرافیایی و نظایر آنها حداکثر بیست نفر نماینده می‌تواند اضافه شود. این گزارش تلاش دارد تا براساس مهمترین عامل تعیین حوزه‌های انتخابیه (عامل جمعیت) و با در نظر گرفتن عوامل مختلف دیگر (فرهنگی، سیاسی، اقتصادی و ...) حوزه‌هایی که بیشترین استحقاق را در این زمینه دارند شناسایی کند.

### مقدمه

یکی از پایه‌های مردم‌سالاری، انتخابات است. در کشورهای مردم‌سالار، حکومت‌کنندگان از طریق انتخابات برگزیده می‌شوند. برای گزینش نمایندگان و حاکمان از طریق انتخابات، کشورها نیازمند یک نظام انتخاباتی هستند. طراحی یک نظام انتخاباتی به دلیل تأثیر آن بر آرایش نیروهای سیاسی در هر کشور، یکی از مهمترین تصمیمات نهادین برای یک نظام مردم‌سالار تلقی می‌شود و زمانی که چارچوب نظام انتخاباتی مفصل‌بندی شد، این نظام‌ها معمولاً به شکل دائمی درمی‌آیند و تغییر دادن آنها بسیار مشکل است و غالباً تنها در انقلاب‌ها و یا تغییر در نظام سیاسی یا اعمال اصلاحاتی اساسی در کشور روی می‌دهند.

اکثر محققان، نظام انتخاباتی را متشکل از سه جزء می‌دانند. در واقع مهمترین اجزای هر نظام

انتخاباتی عبارتند از:

- **فرمول انتخاباتی:** یعنی آیا فرمول انتخاباتی مورد استفاده اکثریتی است، تناسبی است، مختلط است یا از نوع دیگری و اینکه چه فرمول ریاضی برای توزیع کرسی‌ها مورد استفاده قرار می‌گیرد.

- **ساختار برگه رأی‌دهی:** یعنی آیا رأی‌دهندگان به یک نامزد رأی می‌دهند یا به یک حزب و آیا رأی‌دهنده در برگه رأی‌دهی فقط یک حق انتخاب دارد یا مجموعه‌ای از اولویت‌ها را تعیین می‌کند.

- **حوزه‌های انتخابیه:** به این معنا که از هر حوزه انتخابیه چه تعداد نماینده انتخاب می‌شود. برخی از نظام‌های انتخاباتی مبتنی بر یک تک‌حوزه انتخاباتی هستند و تمام کشور را به‌مثابه یک حوزه در نظر می‌گیرند. درحالی که در برخی کشورهای دیگر، سیستم مبتنی بر حوزه‌های انتخابیه هستند، به این معنا که کشور به چندین حوزه انتخابیه تقسیم می‌شود و انتخابات در این حوزه‌ها صورت می‌گیرد. در این نظام‌ها از هریک از حوزه‌های انتخابیه یک یا چند نماینده انتخاب می‌شود. حوزه‌های انتخابیه را می‌توان این‌گونه تعریف کرد محدوده جغرافیایی شناخته شده قانونی با مرزهای مشخص و تعداد معینی نماینده که به آن تعلق دارد. این حوزه‌ها اجزای قلمرو انتخابات کشور را شکل می‌دهد.

در نظام‌های انتخاباتی مبتنی بر حوزه‌های انتخابیه تک‌نماینده‌ای ترسیم مرزهای حوزه‌های انتخابیه و تغییر و اصلاح این مرزها در فواصل زمانی معین فرآیندی بسیار پراهمیت و در عین حال حساس و پیچیده است.

تغییر در محدوده حوزه‌های انتخابیه نتایج بسیار مهمی نه فقط برای نامزدهای حوزه‌های انتخابیه، بلکه برای رأی‌دهندگان و افراد ساکن در آن حوزه‌ها در پی خواهد داشت. همچنین نتایج انتخابات و ترکیب مجلس قانونگذاری تا حدود زیادی بستگی به نحوه ترسیم مرزهای حوزه‌های انتخابیه دارد.

به‌طور کلی، تقسیم‌بندی حوزه‌های انتخابیه باید به‌گونه‌ای باشد که ضامن تحقق عدالت و برابری شهروندان بوده و باعث شکل‌گیری مجلس دمکراتیک و مردم‌سالار شود که نماینده اقشار مختلف مردم باشند.

### معیارهای ترسیم محدوده حوزه‌های انتخابیه

در کشورهای مختلف، فرآیند ترسیم مرزهای حوزه‌های انتخاباتی تفاوت‌هایی با هم دارد. این امر تا حد زیادی به وضعیت و ویژگی‌های این کشورها بستگی دارد. در واقع ویژگی‌های تاریخی، سیاسی



اجتماعی و اقتصادی یک کشور می‌تواند تأثیری عمیق بر نحوه ترسیم مرزهای حوزه‌های انتخابیه در آن کشور بگذارد.

کشورها اغلب براساس مجموعه قواعد یا معیارهای رسمی مبادرت به ترسیم حوزه‌های انتخاباتی می‌کنند. این معیارها معمولاً در قوانین انتخاباتی فهرست می‌شوند، اما گاهی اوقات در قانون اساسی یک کشور نیز ذکر می‌شوند که گویای اهمیت بسیار بالای این معیارها است.

رایج‌ترین معیار برای ترسیم محدوده حوزه‌های انتخابیه و اصلاح این مرزها، شاخص جمعیتی است. در اکثر کشورها اصل بر این است که حوزه‌های انتخابیه باید به لحاظ جمعیتی مساوی باشند. این امر به آن خاطر است که تمام مردم یک کشور به یک اندازه در انتخاب نمایندگان خود نقش داشته باشند. هر چه حوزه‌ها از لحاظ جمعیتی برابر باشند، قدرت مساوی حوزه‌ها را در زمان رأی‌گیری نشان می‌دهد، اما هرچه نسبت جمعیت به نماینده در حوزه‌ها بیشتر باشد، ناعادلانه بودن ترسیم حوزه‌های انتخابیه را بیان می‌کند.

مطابق معیار جمعیتی، حوزه‌های انتخابیه برحسب میزان جمعیتی که به صراحت در قوانین انتخاباتی آمده تعیین می‌شوند و درصد انحراف از معیار در کشورهای مختلف متفاوت است. معیار جمعیتی به منظور تعیین تعداد کرسی‌های حوزه انتخابیه نیز قابل استفاده است. ایجاد تناسب صحیح میان کرسی‌های پارلمانی و جمعیت هر حوزه انتخابی است که می‌تواند پارلمان را آیینی تمام‌نمای افکار عمومی شهروندان یا حداقل نزدیک به تصویر اراده عام جلوه دهد. در کشورهای با حوزه‌های انتخابیه تک‌کرسی، معیار جمعیتی برای حوزه‌بندی انتخاباتی بسیار تأثیرگذار است. حوزه‌ها اصولاً براساس معیار جمعیت تنظیم می‌شوند تا اصل برابری رأی نقض نشود.

میزان پیروی کشورها از معیار برابری جمعیت متفاوت است. آمریکا از دکتترین جمعیت برابر پیروی مطلق می‌کند. نیوزیلند تا حدی به این استاندارد خشک نزدیک‌تر است، در این کشور اما انحراف تا ۵ درصد از نسبت‌های انتخاباتی پذیرفته شده است. در کانادا به کمیسیون‌های مستقل مسئول ایجاد حوزه‌های انتخاباتی فدرال، اجازه داده شده که تا ۲۵ درصد از نسبت‌های انتخاباتی منحرف شوند، اما از سال ۱۹۸۶ به آنها اجازه داده شده که در مقتضیات و شرایط اضطراری از ۲۵ درصد نیز فراتر روند.

در آلمان نیز همانند کانادا، حوزه‌ها نباید بیش از ۲۵ درصد نسبت‌های انتخاباتی انحراف جمعیتی داشته باشند، اما تا این انحراف به ۳۳ درصد نرسد، قانون اجازه حوزه‌بندی مجدد آن حوزه‌ها را نمی‌دهد. در بسیاری از کشورهای آفریقایی به رسمیت شناختن مرزهای قبایل بر برابری جمعیت اولویت دارد. در این کشورها نکته مهم این است که هر کشوری باید تعیین کند که جهت انطباق با دیگر اهداف حوزه‌بندی چه مقدار انحراف از ایدئال برابری دقیق جمعیت پذیرفته می‌شود.

در کشورهای جهان علاوه بر عامل جمعیت در ترسیم محدوده حوزه انتخابیه، معمولاً عوامل دیگری را در نظر می‌گیرند که از این قرار است:

- در بسیاری از کشورها، قوانین انتخاباتی مقرر می‌دارند که جغرافیا یا عوامل جغرافیایی خاصی باید در هنگام تعیین حدود حوزه‌های انتخاباتی مدنظر قرار گیرد. معیارهای جغرافیایی را می‌توان به دو دسته تقسیم کرد: معیارهای مربوط به مرزهای جغرافیایی و معیارهای مربوط به اندازه یا شکل جغرافیایی. ممکن است از یک مقام مرزبندی خواسته شود که عواملی از یک یا هر دو معیار را در نظر بگیرد. توجه به مرزهای مقرر روشن، می‌تواند شامل مرزهای کشوری (نظیر ناحیه) یا مرزهای شهری و یا مرزهای طبیعی ایجاد شده به وسیله ویژگی‌های موقعیتی غالب (نظیر رشته‌کوه‌ها، رودخانه‌ها یا جزایر) باشد.

در معیارهای مرتبط با اندازه و شکل جغرافیایی نیز عواملی نظیر دورافتادگی یک قلمرو، پراکندگی جمعیت یا در دسترس بودن جغرافیایی و داشتن اجزای تشکیل‌دهنده منسجم، اغلب به‌عنوان معیارهای پذیرفته شده در هنگام ترسیم حدود حوزه‌های انتخاباتی مطرح است.

- بسیاری از کشورهایی که حوزه‌های یک نماینده‌ای را مورد تعیین حدود قرار می‌دهند، همچنان بر اهمیت ایجاد حوزه‌هایی که تا حد ممکن، منطبق با جوامع از قبل موجود، که به‌عنوان جوامع هم‌منفعت تعریف می‌شوند، باشند تأکید می‌کنند. منطق توجه به جوامع در حوزه‌بندی مجدد آن است که حوزه‌ها باید تا حد ممکن، واحدهای منسجمی با منافع مشترک در رابطه با نمایندگی باشند. این باعث می‌شود که یک نماینده بهتر و راحت‌تر بتواند منافع حوزه انتخابیه خود را مفصل‌بندی و مشخص کند.

- در برخی کشورها، حوزه‌های انتخابیه خاصی برای اقلیت‌ها در نظر گرفته شده است. به‌عنوان مثال در هند و پاکستان اقلیت‌ها دارای حوزه انتخابیه مختص خود هستند. هدف از اختصاص این حوزه‌های انتخابیه به اقلیت‌ها تضمین حضور آنها در پارلمان بوده است.

### فواصل زمانی اصلاح محدوده حوزه‌های انتخابیه

در کشورهایی که به تعیین حدود حوزه‌های انتخاباتی می‌پردازند، یک فواصل زمانی وجود دارد که حوزه‌بندی مجدد باید در آن فواصل صورت بگیرد. هرچند که اجماعی درباره فاصله زمانی یا استانداردی در این خصوص وجود ندارد، اما دامنه فواصل حوزه‌بندی چندان وسیع نمی‌باشند.

به‌عنوان مثال در فرانسه این امر هر ۱۲ تا ۱۴ سال یک بار انجام می‌گیرد. نیوزلند، حوزه‌های انتخاباتی خود را هر پنج سال یکبار مجدداً ترسیم می‌کند، استرالیا حداقل ۷ سال یکبار و ایالات



متحدہ آمریکا و کانادا ہر ۱۰ سال یکبار بہدنبال یک آمارگیری این عمل را انجام می‌دهند. در بعضی کشورها، فاصله زمانی مقرر بین بازتوزیع‌ها، بہطور ادواری تغییر کردہ است. بہعنوان مثال، در انگلستان قانون توزیع کرسی‌های مجلس عوام در سال ۱۹۴۴ خواستار بازتوزیع در ہر ۵ تا ۷ سال یکبار بود. این قانون در سال ۱۹۵۸ تغییر یافت و بہ ہر ۱۰ تا ۱۵ سال افزایش یافت، زیرا اعضای پارلمان و احزاب سیاسی با تغییرات مکرر در مرزهای حوزہ‌های انتخابیہ مخالفت کردند. در سال ۱۹۹۲، این فاصلہ بہ ہر ۸ تا ۱۲ سال کاهش یافت. این بہ علت عدم تساوی‌های جمعیتی وسیعی بود کہ از بازتوزیع‌های قبلی ناشی شدہ بود.

البتہ، تعیین یک فاصلہ زمانی معین، ضرورتاً بدان معنا نیست کہ حوزہبندی مجدد، حتماً رخ خواهد داد. ہند از سال ۱۹۷۳ حوزہ‌های انتخابیہ خود را مورد تحدید حدود قرار ندادہ است و این علیرغم یک مادہ قانونی است کہ مقرر می‌دارد حوزہبندی بعد از آمارگیری دہسالہ صورت پذیرد. حدود دوسوم کشورهایی کہ در آنها فرآیند ترسیم مرزهای حوزہ‌های انتخاباتی صورت می‌گیرد تاریخ مشخصی برای اصلاح مرزهای حوزہ‌های انتخاباتی خود در نظر نگرفته‌اند. در این کشورها اصلاح مرزهای انتخاباتی معمولاً بعد از سرشماری‌های جمعیتی، تغییر تعداد کرسی‌های اختصاص یافته بہ یک منطقہ یا تغییر مرزهای تقسیمات کشوری انجام می‌پذیرد.

عیب حوزہبندی با فاصلہ زمانی زیاد، عبارت از شکاف‌های وسیع در جمعیت حوزہ‌هاست کہ اغلب در طی زمان ایجاد می‌شود. بہعنوان مثال حوزہ‌هایی کہ با انحرافات جمعیتی خیلی کم در آغاز یک دہہ ترسیم شدہ‌اند، ممکن است در پایان آن دہہ تغییرات مهمی کردہ باشند. همچنین از مضرات حوزہبندی مکرر عبارت است از ہزینہ‌های پولی و زمانی کہ این فرآیند می‌برد. بہ علاوہ، تغییرات در مرزهای حوزہ‌ها، پیوندہای بین نمایندگان و حوزہ‌های انتخابیہ را دقیق می‌کند. اما از سوی دیگر تغییرات پی در پی می‌تواند منجر بہ تضعیف پیوند نمایندگان و حوزہ‌های انتخابیہ‌شان شود.

درواقع بہ نظر می‌رسد برای تعیین فاصلہ زمانی مطلوب، کشورها باید موازنہ‌ای بین ہزینہ‌های حوزہبندی مجدد و منافع حفظ حوزہ‌ها با میزانی از برابری جمعیتی ایجاد کنند.

### حوزہ‌های انتخاباتی مجلس شورای اسلامی در جمہوری اسلامی ایران

در جمہوری اسلامی ایران انتخابات سراسری و عمومی مختلفی برگزار می‌شود. در انتخابات ریاست‌جمہوری سراسر کشور بہ منزله یک حوزہ انتخابیہ تلقی می‌شود. در انتخابات مجلس خبرگان رہبری، بہ تعداد استان‌ها، حوزہ انتخابیہ وجود دارد. در انتخابات شوراهای اسلامی شہر

و روستا نیز حوزه‌های انتخابیه منطبق بر واحدهای تقسیمات کشوری در روستاها و شهرستان‌هاست، اما در انتخابات مجلس شورای اسلامی در حال حاضر ۲۰۷ حوزه انتخابیه وجود دارد که این حوزه‌ها منطبق بر تقسیمات کشوری نبوده و در برخی موارد یک شهرستان به عنوان یک حوزه انتخابیه و چند شهرستان در مجموع تشکیل یک حوزه انتخابیه می‌دهند. از ۲۰۷ حوزه مجموعاً ۲۹۰ نفر نماینده انتخاب و به مجلس راه می‌یابند.

وضعیت موجود کشور در توزیع کرسی‌های مجلس نشان می‌دهد، از مجموع ۲۰۷ حوزه انتخابی، ۱۶۶ حوزه به شیوه تک کرسی و ۳۶ حوزه انتخابی از دو تا ۳۰ کرسی و به شیوه جمع‌گزینی غیرحزبی، نمایندگان را انتخاب می‌کنند و ۵ حوزه انتخابی مربوط به اقلیت‌های مذهبی نیز به صورت تک‌کرسی، اقدام به انتخاب نمایندگان خود می‌نمایند.

در ایران همواره معیار جمعیتی ملاک اصلی تعیین حدود حوزه‌های انتخابیه، توزیع کرسی‌ها بین آنها و افزایش تعداد نمایندگان مجلس بوده است. اصل شصت و چهارم قانون اساسی مصوب ۱۳۵۸ مقرر می‌دارد: «عده نمایندگان شورای ملی ۲۷۰ نفر است و پس از هر ده سال در صورت زیاد شدن جمعیت کشور، در هر حوزه انتخاباتی به نسبت هر یکصد و پنجاه هزار نفر، یک نفر نماینده اضافه می‌شود»، لذا جمعیت ملاک انحصاری تعیین تعداد کرسی‌های حوزه‌های انتخابیه بوده است. پس از بازنگری قانون اساسی در سال ۱۳۶۸، اصل شصت و چهارم به صورت ذیل تغییر کرد: «عده نمایندگان مجلس شورای اسلامی ۲۷۰ نفر است و از تاریخ همه‌پرسی سال ۱۳۶۸ پس از هر ده سال، با در نظر گرفتن عوامل انسانی، سیاسی، جغرافیایی و نظایر آنها، حداکثر می‌تواند بیست نفر اضافه شود». در متن مصوب بازنگری قانون اساسی به صراحت معیار جمعیتی ذکر نشده و قانونگذار اساسی از عامل انسانی برای افزایش تعداد کرسی‌های مجلس شورای اسلامی سخن می‌گوید، اما معیار جمعیتی عملاً در مقام اصلاح حدود حوزه‌های انتخابیه توسط مجلس اعمال می‌شود. اگر شمار نمایندگان و توزیع آنان در رابطه با دگرگونی‌های جمعیت تغییر نکند طبعاً نوعی بی‌عدالتی و نابرابری در حقوق انتخاباتی شهروندان اجتناب‌ناپذیر می‌شود.

### تحلیل حوزه‌های انتخابیه و تعداد نمایندگان مجلس شورای اسلامی

همان‌طور که گفته شد رایج‌ترین معیار برای ترسیم و یا اصلاح محدوده حوزه‌های انتخابیه، شاخص‌های جمعیتی است. در اکثر کشورها اصل بر این است که حوزه‌های انتخابیه باید به لحاظ جمعیتی مساوی باشند. این امر به این خاطر است که تمام مردم یک کشور به یک اندازه در انتخاب



نمایندگان خود نقش داشته باشند. در واقع هر چه نسبت جمعیت به نماینده در حوزه‌ها بیشتر باشد، ناعادلانه بودن ترسیم حوزه‌های انتخابیه را بیان می‌کند.

براساس سرشماری سال ۱۳۹۰ جمعیت کل کشور ۷۵،۱۴۹،۶۶۹ نفر است و با توجه به تعداد ۲۹۰ نماینده موجود در مجلس شورای اسلامی، هر ۲۵۹،۱۳۶ نفر جمعیت ایران باید یک نماینده در مجلس شورای اسلامی داشته باشند.

در کشور ما برخلاف کشورهای دیگر، قانونی در ارتباط با میزان مجاز انحراف جمعیت حوزه‌های انتخابیه نسبت به تعداد نمایندگان وجود ندارد. به عبارتی مشخص نیست که جمعیت حوزه‌های انتخابیه تا چه میزان از معیار تعیین شده برای داشتن نماینده مجلس بالاتر یا پایین‌تر نمی‌توانند باشند. اما در این گزارش میزان انحراف جمعیت از این حد نرمال حدود ۵۰ هزار نفر در نظر گرفته شده است با این معیار می‌توان تمام حوزه‌های انتخابیه کشور را در قالب سه گروه تقسیم‌بندی کرد:

- حوزه‌هایی با جمعیت بالای ۳۰۰ هزار نفر که میزان انحراف بالایی نسبت به حد نرمال دارند و بنابراین قابلیت اضافه شدن نماینده را دارند.

- حوزه‌هایی با جمعیت بین ۲۰۰ تا ۳۰۰ هزار نفر که به‌عنوان حد نرمال جمعیت یک حوزه انتخابیه به حساب آمده‌اند.

- حوزه‌هایی با جمعیت پایین‌تر از ۲۰۰ هزار نفر، تحت عنوان میزان انحراف پایین به حساب آمده که معیار جمعیتی در آن حوزه انتخابیه لحاظ نشده و در صورت انحراف زیاد می‌باید بازنگری اساسی در حوزه انتخابیه مزبور صورت گیرد به‌گونه‌ای که با معیار تعیین شده مطابقت داشته باشد.

در توضیح دسته اول می‌توان گفت که برخی از حوزه‌ها با داشتن جمعیت فراوان در گذر زمان چندان شامل افزایش تعداد نماینده نشده‌اند. البته در این دسته باید بین شهرستان‌های مرکز استان و شهرستان‌های کوچک‌تر تفاوت قائل شد.

چرا که در شهرهای بزرگ تعداد کرسی‌های نمایندگی زیاد است و اضافه شدن یک یا دو نماینده مشکل چندان از آنها را حل نمی‌کند. همچنین حوزه‌های انتخابیه بزرگ بهتر می‌توانند خواسته‌های خود را به مرکز منتقل کنند درحالی که حوزه‌های کوچک معمولاً در حاشیه قرار دارند و ارتباط چندان با مرکز ندارند. به عبارتی بهتر می‌توان گفت اگرچه در تخصیص نماینده باید حوزه‌های این گروه در اولویت باشند اما از همین دسته نیز اولویت با حوزه‌های کوچک است.

البته در این بین حوزه انتخابیه کرج یک استثنا در این زمینه است، چراکه با جمعیت ۲،۰۲۴،۷۶۵ نفر تنها دارای دو نماینده و به عبارتی به‌ازای هر ۱،۰۱۲،۳۸۲ نفر دارای یک نماینده است. حوزه

انتخابیه شهریار با جمعیت ۱،۲۸۹،۰۹۷ نفر، رباط کریم با جمعیت ۷۱۹،۵۵۲ نفر و ورامین با جمعیت ۶۰۱،۷۴۸ نفر نیز در گروه میزان جمعیت زیاد به نسبت تعداد نماینده قرار دارند. در استان سیستان و بلوچستان دو شهرستان ایرانشهر، سرباز و دلگان با ۴۴۷،۱۶۶ نفر و چابهار، نیک شهر و کنارک با ۵۵۹،۰۱۵ نفر در گروه نسبت زیاد جمعیت به تعداد نماینده قرار دارند. در استان هرمزگان نیز شهرستان میناب، رودان، جاسک و سیریک با جمعیت ۴۹۰،۳۲۶ نفر، تنها یک نماینده دارد و در استان خوزستان نیز شهرستان دزفول با ۴۲۳،۵۵۲ نفر به ازای هر نماینده در گروه جمعیت زیاد به تعداد نماینده قرار می‌گیرد. البته در بین شهرستان‌های مرکز علاوه بر کرج، حوزه‌های انتخابیه مشهد و کلات با نسبت ۶۲۱،۶۳۴ نفر به تعداد نمایندگان، یزد و صدوق با جمعیت ۶۱۵،۷۸۴ نفر و یک نماینده در وضعیت نامناسبی قرار دارند و جزء حوزه‌های انتخابیه با نسبت زیاد جمعیت به تعداد نمایندگان قرار می‌گیرند (جدول ۱).

جدول ۱. حوزه‌های انتخابیه‌ای با نسبت زیاد جمعیت به تعداد نمایندگان

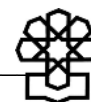
ردیف	شهرستان	استان	جمعیت	تعداد نماینده	نسبت جمعیت به تعداد نماینده
۱	شهریار	تهران	۱،۲۸۹،۰۹۷	۱	۱،۲۸۹،۰۹۷
۲	کرج	البرز	۲،۰۲۴،۷۶۵	۲	۱،۰۱۲،۳۸۲
۳	رباط کریم	تهران	۷۱۹،۵۵۳	۱	۷۱۹،۵۵۳
۴	مشهد و کلات	خراسان رضوی	۳،۱۰۸،۱۷۳	۵	۶۲۱،۶۳۴
۵	یزد و صدوق	یزد	۶۱۵،۸۷۴	۱	۶۱۵،۸۷۴
۶	ورامین	تهران	۶۰۱،۷۴۸	۱	۶۰۱،۷۴۸
۷	چابهار، نیک‌شهر و کنارک	سیستان و بلوچستان	۵۵۹،۰۱۵	۱	۵۵۹،۰۱۵
۸	اهواز	خوزستان	۱،۴۸۴،۳۴۴	۳	۴۹۴،۷۸۱
۹	میناب، رودان، جاسک و سیریک	هرمزگان	۴۹۰،۳۲۶	۱	۴۹۰،۳۲۶
۱۰	ایرانشهر، سرباز و دلگان	سیستان و بلوچستان	۴۴۷،۱۶۶	۱	۴۴۷،۱۶۶
۱۱	اصفهان	اصفهان	۲،۱۷۴،۱۷۲	۵	۴۳۴،۸۳۴
۱۲	قزوین، آبیک و البرز	قزوین	۸۶۳،۸۹۳	۲	۴۳۱،۹۴۶
۱۳	شیراز	فارس	۱،۷۰۰،۶۸۷	۴	۴۲۵،۱۷۱
۱۴	تربت جام و تائباد	خراسان رضوی	۴۲۴،۷۱۸	۱	۴۲۴،۷۱۸
۱۵	دزفول	خوزستان	۴۲۳،۵۵۲	۱	۴۲۳،۵۵۲
۱۶	کاشان، آران و بیدگل	اصفهان	۴۲۰،۷۸۰	۱	۴۲۰،۷۸۰
۱۷	بندر ماهشهر، امیدیه و هندیجان	خوزستان	۴۰۵،۸۹۷	۱	۴۰۵،۸۹۷
۱۸	خری و چابپاره	آذربایجان غربی	۳۹۷،۵۱۵	۱	۳۹۷،۵۱۵
۱۹	بم و ریگان	کرمان	۳۸۸،۲۰۵	۱	۳۸۸،۲۰۵
۲۰	ساوجبلاغ، طالقان و نظرآباد	البرز	۳۸۷،۷۴۸	۱	۳۸۷،۷۴۸



ردیف	شهرستان	استان	جمعیت	تعداد نماینده	نسبت جمعیت به تعداد نماینده
۲۱	قم	قم	۱,۱۵۱,۶۷۲	۳	۳۸۳,۸۹۰
۲۲	کرمان و راور	کرمان	۷۶۲,۷۷۹	۲	۳۸۱,۳۸۹
۲۳	بوشهر، گناوه و دیلم	بوشهر	۳۸۰,۹۶۹	۱	۳۸۰,۹۶۹
۲۴	مرودشت، پاسارگاد و ارسنجان	فارس	۳۸۰,۴۷۲	۱	۳۸۰,۴۷۲
۲۵	آمل	مازندران	۳۷۰,۷۷۴	۱	۳۷۰,۷۷۴
۲۶	نجف آباد، تیران و کرون	اصفهان	۳۶۹,۳۳۵	۱	۳۶۹,۳۳۵
۲۷	کهنوج، منوجان، رودبار جنوب و قلعه گنج	کرمان	۳۶۶,۰۳۲	۱	۳۶۶,۰۳۲
۲۸	جیرفت و عنبرآباد	کرمان	۳۶۳,۶۹۰	۱	۳۶۳,۶۹۰
۲۹	اراک، کمیجان و خنداب	مرکزی	۶۹۷,۲۳۶	۲	۳۴۸,۶۱۸
۳۰	همدان	همدان	۶۹۴,۳۰۶	۲	۳۴۷,۱۵۳
۳۱	کرمانشاه	کرمانشاه	۱,۰۳۰,۹۷۸	۳	۳۴۳,۶۵۹
۳۲	سقز و بانه	کردستان	۳۴۳,۳۸۵	۱	۳۴۳,۳۸۵
۳۳	سیرجان و بردسیر	کرمان	۳۴۱,۴۳۵	۱	۳۴۱,۴۳۵
۳۴	شهرکرد	چهارمحال و بختیاری	۳۴۰,۳۸۲	۱	۳۴۰,۳۸۲
۳۵	تربت حیدریه و مه ولات	خراسان رضوی	۳۳۰,۹۶۷	۱	۳۳۰,۹۶۷
۳۶	زاهدان	سیستان و بلوچستان	۶۶۰,۵۷۵	۲	۳۳۰,۲۸۷
۳۷	گنبدکاووس	گلستان	۳۲۵,۷۸۹	۱	۳۲۵,۷۸۹
۳۸	رفسنجان	کرمان	۳۲۳,۲۱۶	۱	۳۲۳,۲۱۶
۳۹	ارومیه	ارومیه	۹۶۳,۷۳۸	۳	۳۲۱,۲۴۶
۴۰	سنندج، دیواندره و کامیاران	کردستان	۶۳۸,۱۲۶	۲	۳۱۹,۰۶۳
۴۱	تبریز و آذرشهر و اسکو	آذربایجان شرقی	۱,۹۰۱,۶۶۱	۶	۳۱۶,۹۴۳
۴۲	ساوه و زرنديه	مرکزی	۳۱۶,۱۸۳	۱	۳۱۶,۱۸۳
۴۳	لارستان و خنج	فارس	۳۱۵,۰۶۷	۱	۳۱۵,۰۶۷
۴۴	بیرجند و درمیان	خراسان جنوبی	۳۱۴,۵۸۶	۱	۳۱۴,۵۸۶
۴۵	مراغه و عجب‌شیر	آذربایجان شرقی	۳۱۴,۴۲۷	۱	۳۱۴,۴۲۷
۴۶	سراوان، سیب و سوران و زابلی	سیستان و بلوچستان	۳۱۱,۶۷۳	۱	۳۱۱,۶۷۳
۴۷	خمینی‌شهر	اصفهان	۳۱۱,۶۲۹	۱	۳۱۱,۶۲۹
۴۸	ایذه و باغملک	خوزستان	۳۱۱,۰۷۱	۱	۳۱۱,۰۷۱
۴۹	طوالش، رضوانشهر و ماسال	گیلان	۳۰۹,۳۳۸	۱	۳۰۹,۳۳۸
۵۰	رشت	گیلان	۹۱۸,۴۴۵	۳	۳۰۶,۱۴۸
۵۱	بهشهر، نکا و گلوگاه	مازندران	۳۰۶,۰۳۸	۱	۳۰۶,۰۳۸
۵۲	شاهین‌شهر، میمه و برخوار	اصفهان	۳۰۵,۵۱۷	۱	۳۰۵,۵۱۷
۵۳	تهران، ری، شمسیرانات و اسلامشهر	تهران	۹,۱۴۲,۱۹۴	۳۰	۳۰۴,۷۳۹
۵۴	مینودشت، کلاله و مراوه تپه	گرگان	۳۰۱,۹۲۸	۱	۳۰۱,۹۲۸

دسته دوم، حوزه‌های انتخابیه‌ای هستند که تعداد نمایندگان به جمعیت آنها در وضعیت نرمالی قرار دارد اما دسته سوم؛ حوزه‌هایی هستند که براساس معیار تعیین شده در دسته‌ای قرار می‌گیرند که جمعیت حوزه انتخابیه نسبت به تعداد نمایندگان کمتر است به گونه‌ای که از معیار تعیین شده انحراف زیادی داشته و توزیع ناعادلانه را نشان می‌دهد. به‌عنوان مثال در استان اصفهان اگرچه خود شهر اصفهان با ۴۳۴،۸۳۴ نفر به ازای هر نماینده در وضعیت نامناسبی است، اما شهرستان‌های اردستان با ۴۱،۴۰۵، نطنز با ۴۲،۲۳۹، نائین با ۵۵،۸۷۰ و سمیرم با ۶۵،۰۴۷ نفر در وضعیت جمعیتی فوق‌العاده کم به تعداد نماینده قرار دارند یا در استان خوزستان، اگرچه شهرستان اهواز با ۴۹۴،۷۸۱ نفر به ازای هر نماینده در دسته حوزه‌هایی قرار دارد که نسبت جمعیت آنها به تعداد نمایندگان زیاد است، اما ازسوی دیگر شهرستان آبادان با سه نماینده برای جمعیت ۲۷۱،۴۸۴ نفر در دسته نسبت کم جمعیت به تعداد نمایندگان قرار گرفته است. در استان فارس شهرستان اقلید با ۹۳،۹۷۵، سپیدان با ۸۹،۳۹۸ نفر با جمعیت کم به نسبت هر نماینده روبرو هستند اما شهرستان شیراز با ۴۲۵،۱۷۱ نفر در دسته با نسبت تعداد زیاد جمعیت به تعداد نماینده قرار دارد. در استان آذربایجان شرقی نیز حوزه‌های انتخابیه ورزقان با ۴۵،۷۰۸ و کلیبر و بخش هوراند با ۸۳،۸۱۴ نفر و هشتروند با ۹۳،۵۶۷ نفر و حوزه انتخابیه میانه با ۹۲،۹۰۳ به‌ازای هر نماینده در دسته جمعیت کم به تعداد نماینده قرار می‌گیرند.

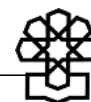
در استان گیلان اکثر حوزه‌های انتخابیه در گروه با جمعیت نسبتاً کم به تعداد نماینده قرار دارند. به‌عنوان مثال می‌توان به حوزه انتخابیه آستارا با ۸۶،۷۵۷، رودبار با ۱۰۰،۹۴۳، آستانه اشرفیه با ۱۰۵،۵۲۶، صومعه سرا با ۱۲۷،۷۵۷ و بندر انزلی با ۱۳۸،۰۰۴ نفر در این باره اشاره کرد. در استان یزد نیز بجز شهرستان یزد، تمامی شهرستان‌های آن در گروه جمعیت کم به نسبت تعداد نماینده قرار می‌گیرند. در این بین شهرستان اردکان با جمعیت ۷۷،۷۵۸ نفر در صدر لیست قرار دارد (جدول ۲).



جدول ۲. حوزه‌های انتخابیه‌ای با نسبت کم جمعیت به تعداد نمایندگان

ردیف	شهرستان	استان	جمعیت	تعداد نماینده	نسبت جمعیت به تعداد نماینده
۱	اردستان	اصفهان	۴۱,۴۰۵	۱	۴۱,۴۰۵
۲	نطنز	اصفهان	۴۲,۳۳۹	۱	۴۲,۳۳۹
۳	ورزقان	آذربایجان شرقی	۴۵,۷۰۸	۱	۴۵,۷۰۸
۴	نائین	اصفهان	۵۵,۸۷۰	۱	۵۵,۸۷۰
۵	سمیرم	اصفهان	۶۵,۰۴۷	۱	۶۵,۰۴۷
۶	تفرش و آشتیان	مرکزی	۷۳,۰۵۹	۱	۷۳,۰۵۹
۷	درگز	خراسان رضوی	۷۴,۳۲۶	۱	۷۴,۳۲۶
۸	پلدختر	لرستان	۷۵,۳۲۷	۱	۷۵,۳۲۷
۹	اردکان	یزد	۷۷,۷۵۸	۱	۷۷,۷۵۸
۱۰	ماه‌نشان و ایجرود	زنجان	۷۸,۷۲۸	۱	۷۸,۷۲۸
۱۱	گرمسار	سمنان	۸۱,۳۲۴	۱	۸۱,۳۲۴
۱۲	کلیبر و بخش هوراند	آذربایجان شرقی	۸۳,۸۱۴	۱	۸۳,۸۱۴
۱۳	گرمی	اردبیل	۸۴,۲۶۷	۱	۸۴,۲۶۷
۱۴	آستارا	گیلان	۸۶,۷۵۷	۱	۸۶,۷۵۷
۱۵	دامغان	سمنان	۸۶,۹۰۸	۱	۸۶,۹۰۸
۱۶	سپیدان	فارس	۸۹,۳۹۸	۱	۸۹,۳۹۸
۱۷	آبادان	خوزستان	۲۷۱,۴۸۴	۳	۹۰,۴۹۴
۱۸	شهر بابک	کرمان	۹۰,۴۹۵	۱	۹۰,۴۹۵
۱۹	سنقر	کرمانشاه	۹۱,۹۳۵	۱	۹۱,۹۳۵
۲۰	میانه	آذربایجان شرقی	۱۸۵,۸۰۶	۲	۹۲,۹۰۳
۲۱	هشترود و چاراویماق	آذربایجان شرقی	۹۳,۵۶۷	۱	۹۳,۵۶۷
۲۲	بیجار	کردستان	۹۳,۷۱۴	۱	۹۳,۷۱۴
۲۳	اقلید	فارس	۹۳,۹۷۵	۱	۹۳,۹۷۵
۲۴	بستان آباد	آذربایجان شرقی	۹۴,۹۸۵	۱	۹۴,۹۸۵
۲۵	نهبندان و سربیشه	خراسان جنوبی	۹۶,۷۴۵	۱	۹۶,۷۴۵
۲۶	رودبار	گیلان	۱۰۰,۹۴۳	۱	۱۰۰,۹۴۳
۲۷	محللات و دلیجان	مرکزی	۱۰۲,۳۶۷	۱	۱۰۲,۳۶۷
۲۸	تویسرکان	همدان	۱۰۳,۷۸۶	۱	۱۰۳,۷۸۶
۲۹	آستانه اشرفیه	گیلان	۱۰۵,۵۲۶	۱	۱۰۵,۵۲۶
۳۰	ملکان	آذربایجان شرقی	۱۰۶,۱۱۸	۱	۱۰۶,۱۱۸
۳۱	اسدآباد	همدان	۱۰۷,۰۰۶	۱	۱۰۷,۰۰۶
۳۲	خمین	مرکزی	۱۰۷,۳۶۸	۱	۱۰۷,۳۶۸
۳۳	گناباد و بجستان	خراسان رضوی	۱۱۱,۴۴۷	۱	۱۱۱,۴۴۷
۳۴	رزن	همدان	۱۱۶,۴۳۷	۱	۱۱۶,۴۳۷
۳۵	شازند	مرکزی	۱۱۷,۷۴۶	۱	۱۱۷,۷۴۶

ردیف	شهرستان	استان	جمعیت	تعداد نماینده	نسبت جمعیت به تعداد نماینده
۳۶	خلخال و کوثر	اردبیل	۱۱۸،۵۳۰	۱	۱۱۸،۵۳۰
۳۷	بروجن	چهارمحال و بختیاری	۱۱۸،۶۸۱	۱	۱۱۸،۶۸۱
۳۸	گلپایگان و خوانسار	اصفهان	۱۱۹،۹۰۲	۱	۱۱۹،۹۰۲
۳۹	شبستر	آذربایجان شرقی	۱۲۴،۴۹۹	۱	۱۲۴،۴۹۹
۴۰	اسفراین	خراسان شمالی	۱۲۷،۰۱۲	۱	۱۲۷،۰۱۲
۴۱	صومعه‌سرا	گیلان	۱۲۷،۷۵۷	۱	۱۲۷،۷۵۷
۴۲	تفت و میبد	یزد	۱۲۷،۹۸۵	۱	۱۲۷،۹۸۵
۴۳	بناب	آذربایجان شرقی	۱۲۹،۷۹۵	۱	۱۲۹،۷۹۵
۴۴	سراب	آذربایجان شرقی	۱۳۱،۹۳۴	۱	۱۳۱،۹۳۴
۴۵	علی آباد	گلستان	۱۳۲،۷۵۷	۱	۱۳۲،۷۵۷
۴۶	دشت آزادگان و هویزه	خوزستان	۱۳۴،۱۴۳	۱	۱۳۴،۱۴۳
۴۷	لنگرود	گیلان	۱۳۷،۲۷۲	۱	۱۳۷،۲۷۲
۴۸	بندر انزلی	گیلان	۱۳۸،۰۰۴	۱	۱۳۸،۰۰۴
۴۹	دماوند و فیروزکوه	تهران	۱۳۹،۴۰۲	۱	۱۳۹،۴۰۲
۵۰	گچساران	کهگیلویه و بویراحمد	۱۳۹،۹۱۶	۱	۱۳۹،۹۱۶
۵۱	الیگودرز	لرستان	۱۴۰،۲۷۵	۱	۱۴۰،۲۷۵
۵۲	مبارکه	اصفهان	۱۴۳،۴۷۴	۱	۱۴۳،۴۷۴
۵۳	لامرد و مهر	فارس	۱۴۳،۶۴۳	۱	۱۴۳،۶۴۳
۵۴	ملایر	همدان	۱۴۳،۹۹۱	۱	۱۴۳،۹۹۱
۵۵	دشتی و تنگستان	بوشهر	۱۴۷،۸۱۲	۱	۱۴۷،۸۱۲
۵۶	زرند و کوهبنان	کرمان	۱۵۰،۸۲۵	۱	۱۵۰،۸۲۵
۵۷	مشگین‌شهر	اردبیل	۱۵۱،۱۵۶	۱	۱۵۱،۱۵۶
۵۸	فریدن و چادگان و فریدونشهر	اصفهان	۱۵۲،۰۱۹	۱	۱۵۲،۰۱۹
۵۹	فومن و شفت	گیلان	۱۵۲،۲۸۰	۱	۱۵۲،۲۸۰
۶۰	بافت	کرمان	۱۵۲،۳۱۱	۱	۱۵۲،۳۱۱
۶۱	قائنات	خراسان جنوبی	۱۵۲،۴۰۱	۱	۱۵۲،۴۰۱
۶۲	شادگان	خوزستان	۱۵۳،۳۵۵	۱	۱۵۳،۳۵۵
۶۳	رامهرمز و رامشیر	خوزستان	۱۵۴،۳۶۱	۱	۱۵۴،۳۶۱
۶۴	خاش، بخش‌های نصرت آباد و میرجاوه و کورین	سیستان و بلوچستان	۱۵۵،۶۵۲	۱	۱۵۵،۶۵۲
۶۵	شیروان	خراسان شمالی	۱۵۷،۰۱۴	۱	۱۵۷،۰۱۴
۶۶	ممسنی	فارس	۱۶۳،۲۳۷	۱	۱۶۳،۲۳۷
۶۷	خرمشهر	خوزستان	۱۶۳،۷۰۱	۱	۱۶۳،۷۰۱
۶۸	بوئین زهرا	قزوین	۱۶۴،۷۲۳	۱	۱۶۴،۷۲۳
۶۹	اندیمشک	خوزستان	۱۶۷،۱۲۶	۱	۱۶۷،۱۲۶



ردیف	شهرستان	استان	جمعیت	تعداد نماینده	نسبت جمعیت به تعداد نماینده
۷۰	فردوس و سرایان و طبس	خراسان جنوبی	۱۶۸،۴۶۰	۱	۱۶۸،۴۶۰
۷۱	بروجرد	لرستان	۳۳۷،۶۳۱	۲	۱۶۸،۸۱۵
۷۲	خدابنده	زنجان	۱۶۹،۵۵۳	۱	۱۶۹،۵۵۳
۷۳	دهلران و دره شهر و آبدانان	ایلام	۱۷۲،۹۲۷	۱	۱۷۲،۹۲۷
۷۴	تاکستان	قزوین	۱۷۲،۹۴۹	۱	۱۷۲،۹۴۹
۷۵	قصرشیرین، سرپل ذهاب و گیلانغرب	کرمانشاه	۱۷۳،۹۹۱	۱	۱۷۳،۹۹۱
۷۶	رامیان و آزادشهر	گلستان	۱۷۷،۰۹۱	۱	۱۷۷،۰۹۱
۷۷	بهبهان	خوزستان	۱۷۹،۷۰۳	۱	۱۷۹،۷۰۳
۷۸	نیریز و استهبان	فارس	۱۷۹،۹۲۲	۱	۱۷۹،۹۲۲
۷۹	سروستان، کوار و کربال	فارس	۱۷۹،۹۴۷	۱	۱۷۹،۹۴۷
۸۰	نهاد	همدان	۱۸۱،۷۱۱	۱	۱۸۱،۷۱۱
۸۱	بابلسر و فریدونکنار	مازندران	۱۸۲،۳۰۳	۱	۱۸۲،۳۰۳
۸۲	خواف و رشتخوار	خراسان رضوی	۱۸۲،۴۹۱	۱	۱۸۲،۴۹۱
۸۳	مهریز، بافق، ابرکوه و خاتم	یزد	۱۸۳،۱۵۳	۱	۱۸۳،۱۵۳
۸۴	فریمان، سرخس، بخش‌های احمدآباد و رضویه	خراسان رضوی	۱۸۳،۸۸۶	۱	۱۸۳،۸۸۶
۸۵	چناران و بینالود	خراسان رضوی	۱۸۴،۰۸۴	۱	۱۸۴،۰۸۴
۸۶	شهرضا و سمیرم سفلی	اصفهان	۱۸۴،۳۹۹	۱	۱۸۴،۳۹۹
۸۷	رودسر و املش	گیلان	۱۸۸،۶۲۷	۱	۱۸۸،۶۲۷
۸۸	اسلام‌آباد غرب و دالاهو	کرمانشاه	۱۹۱،۳۱۰	۱	۱۹۱،۳۱۰
۸۹	نقده و اشنویه	آذربایجان غربی	۱۹۱،۶۳۲	۱	۱۹۱،۶۳۲
۹۰	ایلام و ایوان شیروان و چرداول و مهران	ایلام	۳۸۴،۶۷۲	۲	۱۹۲،۳۳۶
۹۱	سلماس	آذربایجان غربی	۱۹۲،۵۹۱	۱	۱۹۲،۵۹۱
۹۲	لردگان	چهارمحال و بختیاری	۱۹۴،۷۸۳	۱	۱۹۴،۷۸۳
۹۳	آباده، بوانات و خرم‌بید	فارس	۱۹۶،۸۵۶	۱	۱۹۶،۸۵۶
۹۴	قروه و دهگلان	کردستان	۱۹۹،۸۰۵	۱	۱۹۹،۸۰۵

نکته مهم این است اگرچه در تخصیص نماینده به حوزه‌های انتخابیه، قانون معیار را شهرستان قرار می‌دهد، اما اگر به لحاظ استانی نیز این موضوع مورد بررسی صورت گیرد تا حدود زیادی به یافته‌های مشابهی دست خواهیم یافت. در واقع با توجه به این معیار نمایندگی اگر نگاهی به نسبت جمعیت استان‌ها به تعداد نمایندگان موجود در مجلس شورای اسلامی بیان‌دازیم استان‌ها به سه دسته تقسیم می‌شوند:

۱. استان‌های با نسبت زیاد جمعیت به تعداد نمایندگان،
  ۲. استان‌های با نسبت متوسط جمعیت به تعداد نمایندگان،
  ۳. استان‌های با نسبت کم جمعیت به تعداد نمایندگان (جدول ۳).
- در دسته اول به ترتیب استان‌های البرز با نسبت ۸۰۴،۱۷۱ نفر، قم با ۳۸۳،۸۹۰ نفر، تهران با ۳۴۸،۰۹۶ نفر، خراسان رضوی با ۳۳۵،۹۳۱ نفر، سیستان و بلوچستان ۳۱۶،۷۹۰ نفر، هرمزگان با ۳۱۵،۶۳۶ نفر و قزوین با ۳۰۰،۳۹۱ نفر به‌ازای هر نماینده قرار می‌گیرند.
- بیشترین نسبت جمعیت به تعداد نمایندگان در استان البرز است که به ازای هر ۸۰۴،۱۷۱ نفر یک نماینده در مجلس حضور دارد درحالی که این نسبت برای استان سمنان ۱۵۷،۸۰۴ نفر است. با توجه به جمعیت ۲،۴۱۲،۵۱۳ نفری استان البرز تعداد نمایندگان آن در مجلس سه نفر است درحالی که این تعداد برای جمعیت ۶۳۱،۲۱۸ نفری استان سمنان چهار نماینده می‌باشد. به‌طور کلی نسبت جمعیت به تعداد نمایندگان در این استان‌ها در مقایسه با استان‌های دسته سوم دو برابر است.
- دسته دوم استان‌های با میانگین متوسط است که در این دسته به ترتیب کرمان با ۲۹۳،۸۹۸ نفر، بوشهر با ۲۵۸،۲۳۷ نفر، اصفهان با ۲۵۶،۸۰۵ نفر، آذربایجان غربی با ۲۵۶،۷۱۴ نفر، مازنداران با ۲۵۶،۱۶۱ نفر، فارس با ۲۵۵،۳۶۹ نفر، گلستان ۲۵۳،۸۵۹ نفر، خوزستان با ۲۵۱،۷۶۲ نفر، یزد با ۲۵۱،۱۹۲ نفر، کردستان با ۲۴۸،۹۴۰ نفر، کرمانشاه با ۲۴۳،۱۵۳ نفر، چهارمحال و بختیاری با ۲۲۳،۸۱۵ نفر، کهگیلویه و بویراحمد با ۲۱۹،۵۴۳ نفر، خراسان شمالی با ۲۰۳،۸۴۰ نفر، زنجان ۲۰۳،۱۴۶ نفر و مرکزی با ۲۰۱،۹۹۴ نفر به‌ازای هر نماینده قرار دارند.
- در دسته سوم استان‌های با نسبت کم جمعیت به تعداد نمایندگان هستند که شامل آذربایجان شرقی با ۱۹۶،۰۳۲ نفر، همدان با ۱۹۵،۳۶۳ نفر، لرستان با ۱۹۴،۹۱۵ نفر، گیلان با ۱۹۰،۸۳۶ نفر، ایلام با ۱۸۵،۸۶۶ نفر، خراسان جنوبی با ۱۸۳،۰۴۸ نفر، اردبیل با ۱۷۸،۳۵۵ نفر و سمنان با ۱۵۷،۸۰۴ نفر به‌ازای هر نماینده می‌شوند. در جدول زیر استان‌ها به‌ترتیب نسبت زیاد جمعیت به تعداد نمایندگان آمده است.



## جدول ۳. مقایسه جمعیت استان‌ها به نسبت تعداد نمایندگان

ردیف	شاخص کل کشور (نسبت جمعیت کل کشور به تعداد نمایندگان)		
	استان	جمعیت سال ۱۳۹۰	تعداد نمایندگان
۱	البرز	۲,۴۱۲,۵۱۳	۳
۲	قم	۱,۱۵۱,۶۷۲	۳
۳	تهران	۱۲,۱۸۳,۳۹۱	۳۵
۴	خراسان رضوی	۶,۰۴۶,۷۶۶	۱۸
۵	سیستان و بلوچستان	۲,۵۳۴,۳۲۷	۸
۶	هرمزگان	۱,۵۷۸,۱۸۳	۵
۷	قزوین	۱,۲۰۱,۵۶۵	۴
۸	کرمان	۲,۹۳۸,۹۸۸	۱۰
۹	بوشهر	۱,۰۳۲,۹۴۹	۴
۱۰	اصفهان	۴,۸۷۹,۳۱۲	۱۹
۱۱	آذربایجان غربی	۳,۰۸۰,۵۷۶	۱۲
۱۲	مازندران	۳,۰۷۳,۹۴۳	۱۲
۱۳	فارس	۴,۵۹۶,۶۵۸	۱۸
۱۴	گلستان	۱,۷۷۷,۰۱۴	۷
۱۵	خوزستان	۴,۵۳۱,۷۲۰	۱۸
۱۶	یزد	۱,۰۰۴,۷۷۰	۴
۱۷	کردستان	۱,۴۹۳,۶۴۵	۶
۱۸	کرمانشاه	۱,۹۴۵,۳۲۷	۸
۱۹	چهارمحال و بختیاری	۸۹۵,۲۶۳	۴
۲۰	کهگیلویه و بویراحمد	۶۵۸,۶۲۹	۳
۲۱	خراسان شمالی	۸۱۵,۳۶۳	۴
۲۲	زنجان	۱,۰۱۵,۷۳۴	۵
۲۳	مرکزی	۱,۴۱۳,۹۵۹	۷
۲۴	آذربایجان شرقی	۳,۷۲۴,۶۲۰	۱۹
۲۵	همدان	۱,۷۵۸,۳۶۸	۹
۲۶	لرستان	۱,۷۵۴,۲۴۳	۹
۲۷	گیلان	۲,۴۸۰,۸۷۴	۱۳
۲۸	ایلام	۵۵۷,۵۹۹	۳
۲۹	خراسان جنوبی	۷۳۲,۱۹۲	۴
۳۰	اردبیل	۱,۲۴۸,۴۸۸	۷
۳۱	سمنان	۶۳۱,۲۱۸	۴
۳۲	اقلیت‌ها	—	۵
	جمع	۷۵,۱۴۹,۶۶۹	۲۹۰
		۲۵۹,۱۳۶	

### عدم انطباق تقسیمات کشوری با حوزه‌های انتخابیه

یکی از مسائل مهم درباره حوزه‌های انتخابیه این است که برخی از حوزه‌های مجلس شورای اسلامی، منطبق با تقسیمات کشوری نیست و این عدم هماهنگی موجب بروز مشکلاتی می‌گردد. این حوزه‌ها عبارتند از:

#### ۱. استان آذربایجان شرقی

الف) بخش هوراند از لحاظ تقسیمات کشوری جزء شهرستان اهر است، اما از لحاظ حوزه‌های انتخابیه مجلس شورای اسلامی در حوزه انتخابیه کلیبر قرار دارد.

#### ۲. استان اصفهان

الف) بخش قمصر از لحاظ تقسیمات کشوری جزء شهرستان کاشان است، اما از لحاظ حوزه‌های انتخابیه در حوزه نطنز قرار دارد.

#### ۳. استان خراسان رضوی

الف) بخش‌های احمدآباد و رضویه براساس قانون تقسیمات کشوری سال ۱۳۹۰ جزء شهرستان مشهد هستند، اما از لحاظ حوزه‌های انتخابیه مجلس شورای اسلامی در حوزه انتخابیه فریمان و سرخس قرار دارند.

#### ۴. استان خراسان شمالی

الف) شهرستان فاروج از لحاظ تقسیمات کشوری در استان خراسان شمالی است، اما از لحاظ حوزه‌های انتخابیه مجلس شورای اسلامی در استان خراسان رضوی قرار دارد.

#### ۵. استان زنجان

الف) دهستان‌های بوغداکندی و قلتوق از لحاظ تقسیمات کشوری در شهرستان زنجان قرار دارند اما به لحاظ انتخابات مجلس شورای اسلامی در حوزه انتخابیه ماهنشان و ایجرود قرار دارند.

#### ۶. استان سیستان و بلوچستان

الف) بخش‌های فنوج و لاشار جزء شهرستان نیک‌شهر هستند، اما از لحاظ حوزه‌های انتخابیه مجلس شورای اسلامی در حوزه انتخابیه ایرانشهر، سرباز و دلگان قرار دارند.

ب) بخش آشار از لحاظ تقسیمات کشوری جزء شهرستان زابلی است. اما از لحاظ حوزه‌های انتخابیه مجلس شورای اسلامی در حوزه ایرانشهر و سرباز قرار دارند.



## نتیجه‌گیری و ارائه پیشنهاد

نظام انتخاباتی راهکار یک نظام سیاسی برای مشخص کردن چگونگی تعیین دولتمردان و نمایندگان مردم است. این نظام، قواعد بازی سیاسی را مشخص می‌کند و بر چگونگی مبارزات انتخاباتی، رفتارهای نخبگان سیاسی و احزاب کشور تأثیر می‌گذارد. یکی از مسائل مهم در هر نظام انتخاباتی، ترسیم محدوده حوزه‌های انتخابیه، تغییر و اصلاح این محدوده‌هاست که فرآیندی بسیار پراهمیت و در عین حال حساس و پیچیده است.

در اکثر کشورها کمیسیون تعیین محدوده حوزه انتخابیه، وظیفه ترسیم این محدوده‌ها را برعهده دارد. این کمیسیون‌ها معمولاً از افراد فاقد وابستگی‌های حزبی که در زمینه مسائل انتخابات صاحب‌نظر هستند تشکیل می‌شود. در تعداد اندکی از کشورهای جهان قوه مقننه یا وزارت کشور این کار را انجام می‌دهد. در ایران وزارت کشور به‌عنوان متولی اصلی اجرای انتخابات سراسری این وظیفه را برعهده دارد.

رایج‌ترین معیار برای ترسیم و یا اصلاح محدوده حوزه‌های انتخابیه، شاخص‌های جمعیتی است. در اکثر کشورها اصل بر این است که حوزه‌های انتخابیه به‌لحاظ جمعیتی مساوی باشند. این امر به این خاطر است که تمام مردم یک کشور به یک اندازه در انتخاب نمایندگان خود نقش داشته باشند. در واقع هر چه نسبت جمعیت به نماینده در حوزه‌ها بیشتر باشد، ناعادلانه بودن ترسیم حوزه‌های انتخابیه را بیان می‌کند.

براساس سرشماری سال ۱۳۹۰ جمعیت کل کشور ۷۵،۱۴۹،۶۶۹ نفر است و با توجه به تعداد ۲۹۰ نماینده موجود در مجلس شورای اسلامی هر ۲۵۹،۱۳۶ نفر جمعیت باید یک نماینده در مجلس شورای اسلامی داشته باشند.

در جمهوری اسلامی ایران طبق اصل شصت و چهارم قانون اساسی جمهوری اسلامی ایران مصوب سال ۱۳۶۸ عده نمایندگان مجلس شورای اسلامی دویست و هفتاد نفر است و پس از هر ده سال، با در نظر گرفتن عوامل انسانی، سیاسی، جغرافیایی و نظایر آنها حداکثر بیست نفر نماینده می‌تواند اضافه شود. بر این اساس در این گزارش تلاش شد تا حوزه‌های انتخابیه که بیشترین استحقاق را دارند شناسایی شود. برای این کار تمامی حوزه‌های انتخابیه کشور در سه دسته حوزه‌های انتخابیه با نسبت زیاد جمعیت به تعداد نمایندگان، حوزه‌های انتخابیه با نسبت متوسط جمعیت به تعداد نمایندگان و حوزه‌های انتخابیه با نسبت کم جمعیت به تعداد نمایندگان تقسیم‌بندی شدند. همین کار نیز برای استان‌های کشور انجام شد. حال با توجه به این تقسیم‌بندی‌ها می‌توان پیشنهادهای زیر را ارائه داد:

- حوزه انتخابیه کرج با جمعیت ۲,۰۲۴,۷۶۵ نفری نیازمند حداقل دو نماینده جدید است. حتی در صورت تخصیص دو نماینده به این استان نسبت جمعیت آن به تعداد نمایندگان ۵۰۶,۱۹۱ نفر خواهد بود که باز هم از شاخص میانگین جمعیت کشور به تعداد نمایندگان یعنی ۲۵۹,۱۳۶ نفر فاصله بسیاری دارد.

- با توجه به در نظر گرفتن شاخص جمعیتی صرف، بسیاری از حوزه‌های انتخابیه، گزینه افزایش تعداد نماینده خواهند بود اما با توجه به محدود بودن تعداد نمایندگان اضافه شده در هر دوره دهساله (۲۰ نماینده)، توصیه می‌شود در مواردی که باید بین افزایش یک نماینده به شهرهای بزرگ و شهرهای کوچک انتخاب صورت گیرد، این نماینده با توجه به عواملی نظیر عوامل انسانی، سیاسی، جغرافیایی، قومی و مذهبی براساس اولویت‌ها و مطابق اصل شصت و چهارم قانون اساسی، جهت حل مشکلات حوزه‌های کوچک‌تر جمعیتی به آنها اختصاص یابد.

بنابراین لازم است به استان‌هایی نظیر سیستان و بلوچستان و هرمزگان که در رده استان‌های با نسبت زیاد جمعیت به تعداد نماینده هستند و ازسوی دیگر مشکلات عدیده‌ای نیز به دلیل در حاشیه قرار گرفتن دارند نماینده‌ای اختصاص یابد. به‌عنوان مثال در استان سیستان و بلوچستان دو حوزه انتخابیه ایرانشهر، سرباز و دلگان با ۴۴۷,۱۶۶ و چابهار، نیک‌شهر و کنارک با ۵۵۹,۰۱۵ نفر با نسبت زیاد جمعیت به تعداد نماینده روبرو هستند. در استان هرمزگان نیز حوزه انتخابیه میناب و رودان و جاسک و سیریک با ۴۹۰,۳۲۶ نفر تنها یک نماینده دارد این درحالی است که خود استان هرمزگان نیز در ردیف استان‌هایی با تعداد زیاد جمعیت به نسبت تعداد نماینده قرار دارد.

- استان تهران نیز به لحاظ نماینده به نسبت جمعیت در وضعیت مطلوبی نمی‌باشد. این استان با ۳۰۴,۷۳۹ نفر جمعیت به‌ازای هر نماینده در دسته جمعیت زیاد به تعداد نماینده قرار دارد. اما بهتر است برای تخصیص نماینده به حوزه‌های انتخابیه استان تهران، حوزه‌های انتخابیه شهریار، رباط کریم و ورامین با جمعیت ۱,۲۸۹,۰۹۷، ۷۱۹,۵۵۳ و ۶۰۱,۷۴۸ در اولویت باشند.

- حوزه‌های انتخابیه مشهد با نسبت جمعیت ۶۲۱,۶۳۴ نفر به ازای هر نماینده و قزوین با نسبت جمعیت ۴۳۱,۹۴۶ نفر به‌ازای هر نماینده در گروه جمعیت زیاد به تعداد نماینده قرار دارند و برای تخصیص نماینده به حوزه‌های انتخابیه باید در اولویت باشند.

- استان‌هایی مانند سمنان، اردبیل، خراسان جنوبی، ایلام، گیلان، لرستان، همدان و آذربایجان شرقی در ردیف استان‌های با جمعیت کم به نسبت تعداد نماینده قرار دارند.

- نکته دیگری که لازم به ذکر است این می‌باشد که برخی از حوزه‌های انتخابیه در ردیف جمعیت کم به نسبت تعداد نماینده قرار دارند که در صورت اجرای بازآرایی حوزه‌ها باید



تجدیدنظری در زمینه تخصیص نماینده به این حوزه‌های انتخابیه صورت گیرد به‌گونه‌ای که با معیار تعیین شده مطابقت داشته باشد. در این باره می‌توان به برخی از حوزه‌های انتخابیه مانند ورزقان، کلیبر، میانه، هشتگرد، بستان‌آباد و ملکان در استان آذربایجان شرقی، گرمی در استان اردبیل، اردستان، نطنز، نائین و سمیرم در اصفهان، آبادان در استان خوزستان، درگز در خراسان رضوی، ماهنشان و ایجرود در زنجان، گرمسار و دامغان در سمنان، سپیدان و اقلید در فارس، آستارا در گیلان، پلدختر در لرستان، تفرش، محلات و خمین در استان مرکزی، اردکان در استان یزد، شهر بابک در کرمان، سنقر در کرمانشاه، بیجار در کردستان و نهبندان و سربیشه در خراسان جنوبی اشاره کرد.

- نکته مهم دیگری که باید در تخصیص نماینده به حوزه‌های انتخابیه در نظر گرفته شود، میزان انحراف جمعیتی است. معیاری که در بیشتر کشورها موجود است و قوانین انتخابیه مجلس شورای اسلامی فاقد آن است و لازم است معیاری برای انحراف جمعیتی مشخص شود. به عبارت بهتر باید در قانون انتخابات دقیقاً مشخص شود که جمعیت هر یک از حوزه‌های انتخابیه به چه میزان باشد که در صورت انحراف از آن باید بازنگری در آن صورت گیرد و تا چه میزان اعضای کمیسیون تجدید حوزه‌های انتخابیه مجازند تا انحراف‌های جمعیتی را نادیده بگیرند.

- یکی از مسائل مهم در حوزه‌های انتخابیه مجلس شورای اسلامی عدم تطبیق برخی حوزه‌ها با تقسیمات کشوری است و بر این اساس لازم است تا برخی از حوزه‌ها در این زمینه اصلاح و مبادرت به تحدید محدوده‌های آنها کرد. درباره این موارد می‌توان به بخش هوراند در آذربایجان شرقی، بخش قمصر در استان اصفهان، بخش‌های احمدآباد و رضویه در خراسان رضوی، شهرستان فاروج در خراسان شمالی، دهستان‌های بوغداکندی و قلتوق در استان زنجان و بخش‌های فنوج و لاشار و آشار در سیستان و بلوچستان اشاره کرد.

- در پیوست گزارش شرح تفصیلی نسبت جمعیت حوزه‌های انتخابیه به تعداد نمایندگان آمده

است.

### پیوست - نسبت جمعیت حوزه‌های انتخابیه به تعداد نمایندگان

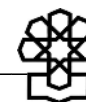
#### توضیحات:

- ملاک جمعیت حوزه‌های انتخابیه بر مبنای سرشماری سال ۱۳۹۰ است که بر اساس سرشماری سال ۱۳۹۰ جمعیت کل کشور ۷۵،۱۴۹،۶۶۹ نفر است.

- با توجه به تعداد ۲۹۰ نماینده موجود در مجلس شورای اسلامی، هر ۲۵۹،۱۳۶ نفر جمعیت باید یک نماینده در مجلس شورای اسلامی داشته باشند.

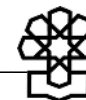
- در کشور ایران برخلاف کشورهای دیگر قانونی در ارتباط با میزان مجاز انحراف جمعیت حوزه‌های انتخابیه نسبت به تعداد نمایندگان وجود ندارد در این گزارش میزان انحراف جمعیت از این حد نرمال حدود ۵۰ هزار نفر در نظر گرفته شده است با این معیار می‌توان تمام حوزه‌های انتخابیه کشور را در قالب سه گروه تقسیم‌بندی کرد:

۱. حوزه‌هایی با جمعیت بالای ۳۰۰ هزار نفر که میزان انحراف بالایی نسبت به حد نرمال دارند.
  ۲. حوزه‌هایی با جمعیت بین ۲۰۰ تا ۳۰۰ هزار نفر که به عنوان حد نرمال جمعیت یک حوزه انتخابیه به حساب آمده‌اند.
  ۳. حوزه‌های پایین‌تر از ۲۰۰ هزار نفر، تحت عنوان میزان انحراف پایین به حساب آمده است.
- مبنای تقسیمات کشوری در این گزارش بر اساس سال ۱۳۹۰ می‌باشد.



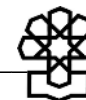
ردیف	نام حوزه انتخابیه	مرکز حوزه	نام مناطق حوزه انتخابیه	جمعیت	تعداد نمایندگان	نسبت تعداد نماینده به جمعیت	میزان انحراف*
<b>استان آذربایجان شرقی</b>							
۱	تبریز و آذرشهر و اسکو	تبریز	شهرستان تبریز (شهر تبریز، بخش مرکزی، بخش خسروشهر)	۱.۶۹۵.۰۹۴	۶	۳۱۶.۹۴۳	بالا
			شهرستان آذرشهر (شهر آذرشهر، بخش ممقان، بخش حومه، بخش گوگان)	۱۰۷.۵۷۹			
			شهرستان اسکو (شهر اسکو، بخش مرکزی، بخش ایلخچی)	۹۸.۹۸۸			
			<b>کل جمعیت حوزه انتخابیه</b>	۱.۹۰۱.۶۶۱			
۲	اهر و هریس	اهر	شهرستان اهر (شهر اهر، بخش مرکزی)	۱۵۰.۱۱۱	۱	۲۱۷.۹۳۱	متوسط
			شهرستان هریس (شهر هریس، بخش مرکزی، بخش خواجه)	۶۷.۸۲۰			
			<b>کل جمعیت حوزه انتخابیه</b>	۲۱۷.۹۳۱			
۳	بستان آباد	بستان آباد	شهرستان بستان آباد (شهر بستان آباد، بخش مرکزی، بخش تیکمه داش)	۹۴.۹۸۵	۱	۹۴.۹۸۵	پایین
۴	بناب	بناب	شهرستان بناب (شهر بناب، بخش مرکزی)	۱۲۹.۷۹۵	۱	۱۲۹.۷۹۵	پایین
۵	سراب	سراب	شهرستان سراب (شهر سراب، بخش مرکزی، بخش مهربان)	۱۳۱.۹۳۴	۱	۱۳۱.۹۳۴	پایین
۶	شبستر	شبستر	شهرستان شبستر (شهر شبستر، بخش مرکزی، بخش صوفیان، بخش تسوج)	۱۲۴.۴۹۹	۱	۱۲۴.۴۹۹	پایین
۷	کلپیر و بخش هوراند	کلپیر	شهرستان کلپیر (شهر کلپیر، بخش مرکزی، بخش آبش احمد، بخش هوراند)	۴۸.۸۳۷	۱	۸۳.۸۱۴	پایین
			شهرستان خداآفرین (شهر خداآفرین، بخش مرکزی، بخش گرمادوز، بخش منجوان)	۳۴.۹۷۷			
			<b>کل جمعیت حوزه انتخابیه</b>	۸۳.۸۱۴			
۸	مراغه و عجبشیر	مراغه	شهرستان مراغه (شهر مراغه، بخش مرکزی، بخش سراجو)	۲۴۷.۶۸۱	۱	۳۱۴.۴۲۷	بالا
			شهرستان عجبشیر (شهر عجبشیر، بخش مرکزی، بخش قلعه چای)	۶۶.۷۴۶			
			<b>کل جمعیت حوزه انتخابیه</b>	۳۱۴.۴۲۷			

ردیف	نام حوزه انتخابیه	مرکز حوزه	نام مناطق حوزه انتخابیه	جمعیت	تعداد نمایندگان	نسبت تعداد نماینده به جمعیت	میزان انحراف*
۹	مرند و جلفا	مرند	شهرستان مرند (شهر مرند، بخش مرکزی، بخش یامچی)	۲۳۹،۲۰۹	۱	۲۹۴،۳۷۵	متوسط
			شهرستان جلفا (شهر جلفا، بخش مرکزی، بخش سیه‌رود)	۵۵،۱۶۶			
			<b>کل جمعیت حوزه انتخابیه</b>	۲۹۴،۳۷۵			
۱۰	ملکان	ملکان	شهرستان ملکان (شهر ملکان، بخش مرکزی، بخش لیلان)	۱۰۶،۱۱۸	۱	۱۰۶،۱۱۸	پایین
۱۱	میانه	میانه	شهرستان میانه (شهر میانه، بخش مرکزی، بخش ترکمانچای، بخش کاغذکنان، بخش کندوان)	۱۸۵،۸۰۶	۲	۹۲،۹۰۳	پایین
۱۲	هشترود و چاراویماق	هشترود	شهرستان هشترود (شهر هشترود، بخش مرکزی، بخش نظرکهریزی)	۶۰،۸۲۲	۱	۹۳،۵۶۷	پایین
			شهرستان چاراویماق (شهر قره آغاج، بخش مرکزی، بخش شادیان)	۳۲،۷۴۵			
			<b>کل جمعیت حوزه انتخابیه</b>	۹۳،۵۶۷			
۱۳	ورزقان	ورزقان	شهرستان ورزقان (شهر ورزقان، بخش مرکزی، بخش خاروانا)	۴۵،۷۰۸	۱	۴۵،۷۰۸	پایین
<b>جمع</b>		<b>تعداد حوزه: ۱۳</b>		<b>۳،۷۲۴،۶۲۰</b>	<b>تعداد نمایندگان: ۱۹</b>	<b>۱۹۶،۰۳۲</b>	<b>پایین</b>
<b>استان آذربایجان غربی</b>							
۱۴	ارومیه	ارومیه	شهرستان ارومیه (شهر ارومیه، بخش مرکزی، بخش صومای برادوست، بخش انزل، بخش سیلوانه، بخش نازلو)	۹۶۳،۷۳۸	۳	۳۲۱،۲۴۶	بالا
۱۵	بوکان	بوکان	شهرستان بوکان (شهر بوکان، بخش مرکزی، بخش سیمینه)	۲۲۴،۶۲۸	۱	۲۲۴،۶۲۸	متوسط
۱۶	پیرانشهر و سردشت	پیرانشهر	شهرستان پیرانشهر (شهر پیرانشهر، بخش مرکزی، بخش لاجان)	۱۲۳،۶۳۹	۱	۲۳۵،۲۲۹	متوسط
			شهرستان سردشت (شهر سردشت، بخش مرکزی، بخش وزینه)	۱۱۱،۵۹۰			
			<b>کل جمعیت حوزه انتخابیه</b>	۲۳۵،۲۲۹			



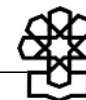
ردیف	نام حوزه انتخابیه	مرکز حوزه	نام مناطق حوزه انتخابیه	جمعیت	تعداد نمایندگان	نسبت تعداد نماینده به جمعیت	میزان انحراف*
۱۷	خوی و چابپاره	خوی	شهرستان خوی (شهر خوی، بخش مرکزی، بخش صفائیه، بخش قطور، بخش ایواوغلی)	۳۵۴,۳۰۹	۱	۳۹۷,۵۱۵	بالا
			شهرستان چابپاره (شهر قره ضیاءالدین، بخش مرکزی، بخش حاجیلار)	۴۲,۲۰۶			
			<b>کل جمعیت حوزه انتخابیه</b>	۳۹۷,۵۱۵			
۱۸	سلماس	سلماس	شهرستان سلماس (شهر سلماس، بخش مرکزی، بخش کوهسار)	۱۹۲,۵۹۱	۱	۱۹۲,۵۹۱	پایین
۱۹	ماکو و چالدران و پلدشت و شوط	ماکو	شهرستان ماکو (شهر ماکو، بخش مرکزی، بخش بازرگان)	۸۸,۸۶۳	۱	۲۲۹,۸۵۱	متوسط
			شهرستان چالدران (شهر سیه چشمه، بخش مرکزی، بخش دشتک)	۴۶,۳۹۸			
			شهرستان پلدشت (شهر پلدشت، بخش مرکزی، بخش ارس)	۴۲,۰۷۱			
			شهرستان شوط (شهر شوط، بخش مرکزی، بخش قره قویون)	۵۲,۵۱۹			
			<b>کل جمعیت حوزه انتخابیه</b>	۲۲۹,۸۵۱			
۲۰	مهاباد	مهاباد	شهرستان مهاباد (شهر مهاباد، بخش مرکزی، بخش خلیفان)	۲۱۵,۵۲۹	۱	۲۱۵,۵۲۹	متوسط
۲۱	میاندوآب و شاهین‌دژ و تکاب	میاندوآب	شهرستان میاندوآب (شهر میاندوآب، بخش مرکزی، بخش باروق، بخش مرحمت‌آباد)	۲۶۰,۶۲۸	۲	۲۷۴,۹۳۱	متوسط
			شهرستان شاهین‌دژ (شهر شاهین‌دژ، بخش مرکزی، بخش کشاورز)	۹۱,۱۱۳			
			شهرستان تکاب (شهر تکاب، بخش مرکزی، بخش تخت سلیمان)	۷۸,۱۲۲			
			<b>کل جمعیت حوزه انتخابیه</b>	۴۲۹,۸۶۳			
۲۲	نقده و اشنویه	نقده	شهرستان نقده (شهر نقده، بخش مرکزی، بخش محمدیار)	۱۲۱,۶۰۲	۱	۱۹۱,۶۳۲	پایین
			شهرستان اشنویه (شهر اشنویه، بخش مرکزی، بخش نالوس)	۷۰,۰۳۰			
			<b>کل جمعیت حوزه انتخابیه</b>	۱۹۱,۶۳۲			
	<b>جمع</b>		<b>تعداد حوزه: ۹</b>	۳,۰۸۰,۵۷۶	<b>تعداد نمایندگان: ۱۲</b>	۲۵۶,۷۱۴	متوسط

ردیف	نام حوزه انتخابیه	مرکز حوزه	نام مناطق حوزه انتخابیه	جمعیت	تعداد نمایندگان	نسبت تعداد نماینده به جمعیت	میزان انحراف*
<b>استان اردبیل</b>							
۲۳	اردبیل و نمین و نیر	اردبیل	شهرستان اردبیل (شهر اردبیل، بخش مرکزی، بخش ثمرین، بخش هیر)	۵۶۴،۳۶۵	۳	۲۲۲،۵۲۸	متوسط
			شهرستان سرعین (شهر سرعین، بخش مرکزی، بخش سبلان)	۱۸،۲۳۱			
			شهرستان نمین (شهر نمین، بخش مرکزی، بخش عنبران، بخش ویلکیج)	۶۱،۳۳۳			
			شهرستان نیر (شهر نیر، بخش مرکزی، بخش کوراییم)	۲۲،۶۵۶			
			<b>کل جمعیت حوزه انتخابیه</b>	<b>۶۶۷،۵۸۵</b>			
۲۴	پارس‌آباد و بیله‌سوار	پارس‌آباد	شهرستان پارس‌آباد (شهر پارس‌آباد، بخش مرکزی، بخش تازه کند، بخش اصلاندوز)	۱۷۳،۱۸۲	۱	۲۲۶،۹۵۰	متوسط
			شهرستان بیله‌سوار (شهر بیله‌سوار، بخش مرکزی، بخش قشلاق دشت)	۵۳،۷۶۸			
			<b>کل جمعیت حوزه انتخابیه</b>	<b>۲۲۶،۹۵۰</b>			
۲۵	خلخال و کوثر	خلخال	شهرستان خخلال (شهر خخلال، بخش مرکزی، بخش شاهرود، بخش خورش رستم)	۹۲،۳۳۲	۱	۱۱۸،۵۳۰	پایین
			شهرستان کوثر (شهر گیوی، بخش مرکزی، بخش فیروز)	۲۶،۱۹۸			
			<b>کل جمعیت حوزه انتخابیه</b>	<b>۱۱۸،۵۳۰</b>			
۲۶	گرمی	گرمی	شهرستان گرمی (شهر گرمی، بخش مرکزی، بخش انگوت، بخش موران)	۸۴،۲۶۷	۱	۸۴،۲۶۷	پایین
۲۷	مشگین‌شهر	مشگین‌شهر	شهرستان مشگین‌شهر (شهر مشگین‌شهر، بخش مرکزی، بخش ارشق، بخش مشگین شرقی، بخش مرادلو)	۱۵۱،۱۵۶	۱	۱۵۱،۱۵۶	پایین
	<b>جمع</b>		<b>تعداد حوزه: ۵</b>	<b>۱،۲۴۸،۴۸۸</b>	<b>تعداد نمایندگان: ۷</b>	<b>۱۷۸،۳۵۵</b>	<b>پایین</b>



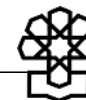
ردیف	نام حوزه انتخابیه	مرکز حوزه	نام مناطق حوزه انتخابیه	جمعیت	تعداد نمایندگان	نسبت تعداد نماینده به جمعیت	میزان انحراف*
<b>استان اصفهان</b>							
۲۸	اصفهان	اصفهان	شهرستان اصفهان (شهر اصفهان، بخش مرکزی، بخش جرقویه سفلی، بخش جرقویه علیا، بخش جلگه، بخش بن‌رود، بخش کوهپایه)	۲,۱۷۴,۱۷۲	۵	۴۳۴,۸۳۴	بالا
۲۹	اردستان	اردستان	شهرستان اردستان (شهر اردستان، بخش مرکزی، بخش زواره)	۴۱,۴۰۵	۱	۴۱,۴۰۵	پایین
۳۰	شاهین‌شهر و میمه و برخوار	شاهین‌شهر	شهرستان شاهین‌شهر و میمه (شهر شاهین‌شهر، بخش مرکزی، بخش میمه)	۱۹۶,۵۸۴	۱	۳۰۵,۵۱۷	بالا
			شهرستان برخوار (شهر دولت‌آباد، بخش مرکزی، بخش حبیب‌آباد)	۱۰۸,۹۳۳			
			<b>کل جمعیت حوزه انتخابیه</b>				
۳۱	خمینی‌شهر	خمینی‌شهر	شهرستان خمینی‌شهر (شهر خمینی‌شهر، بخش مرکزی)	۳۱۱,۶۲۹	۱	۳۱۱,۶۲۹	بالا
۳۲	سمیرم	سمیرم	شهرستان سمیرم (شهر سمیرم، بخش مرکزی، بخش پادنا)	۶۵,۰۴۷	۱	۶۵,۰۴۷	پایین
۳۳	شهرضا و سمیرم سفلی	شهرضا	شهرستان شهرضا (شهر شهرضا، بخش مرکزی)	۱۴۹,۵۵۵	۱	۱۸۴,۳۹۹	پایین
			شهرستان دهاقان (شهر دهاقان، بخش مرکزی)	۳۴,۸۴۴			
			<b>کل جمعیت حوزه انتخابیه</b>				
۳۴	فریدن و چادگان و فریدونشهر	داران	شهرستان فریدن (شهر داران، بخش مرکزی، بخش بوئین و میاندشت)	۷۹,۷۴۳	۱	۱۵۲,۰۱۹	پایین
			شهرستان چادگان (شهر چادگان، بخش مرکزی، بخش چنارود)	۳۳,۹۴۲			
			شهرستان فریدونشهر (شهر فریدونشهر، بخش مرکزی)	۳۸,۳۳۴			
			<b>کل جمعیت حوزه انتخابیه</b>				
۳۵	فلاورجان	فلاورجان	شهرستان فلاورجان (شهر فلاورجان، بخش مرکزی، بخش پیربکران)	۲۴۷,۰۱۴	۱	۲۴۷,۰۱۴	متوسط
۳۶	کاشان و آران و بیدگل	کاشان	شهرستان کاشان (شهر کاشان، بخش مرکزی، بخش برزک، بخش نیاسر)	۳۲۳,۳۷۱	۱	۴۲۰,۷۸۰	بالا
			شهرستان آران و بیدگل (شهر آران و بیدگل، بخش مرکزی، بخش کویرات)	۹۷,۴۰۹			
			<b>کل جمعیت حوزه انتخابیه</b>				

ردیف	نام حوزه انتخابیه	مرکز حوزه	نام مناطق حوزه انتخابیه	جمعیت	تعداد نمایندگان	نسبت تعداد نماینده به جمعیت	میزان انحراف*
۳۷	گلپایگان و خوانسار	گلپایگان	شهرستان گلپایگان (شهر گلپایگان، بخش مرکزی)	۸۷،۴۷۹	۱	۱۱۹،۹۰۲	پایین
			شهرستان خوانسار (شهر خوانسار، بخش مرکزی)	۳۲،۴۲۳			
			<b>کل جمعیت حوزه انتخابیه</b>	۱۱۹،۹۰۲			
۳۸	لنجان	زرین شهر	شهرستان لنجان (شهر زرین شهر، بخش مرکزی، بخش باغ بهادران)	۲۴۶،۵۱۰	۱	۲۴۶،۵۱۰	متوسط
۳۹	مبارکه	مبارکه	شهرستان مبارکه (شهر مبارکه، بخش مرکزی، بخش گرکن جنوبی)	۱۴۳،۴۷۴	۱	۱۴۳،۴۷۴	پایین
۴۰	نائین	نائین	شهرستان نائین (شهر نائین، بخش مرکزی، بخش انارک)	۳۸،۰۷۷	۱	۵۵،۸۷۰	پایین
			شهرستان خور و بیابانک (شهر خور و بیابانک، بخش مرکزی)	۱۷،۷۹۳			
			<b>کل جمعیت حوزه انتخابیه</b>	۵۵،۸۷۰			
۴۱	نجف آباد و تیران و کرون	نجف آباد	شهرستان نجف آباد (شهر نجف آباد، بخش مرکزی، بخش مهردشت)	۳۰۰،۲۸۸	۱	۳۶۹،۳۳۵	بالا
			شهرستان تیران و کرون (شهر تیران، بخش مرکزی، بخش کرون)	۶۹،۰۴۷			
			<b>کل جمعیت حوزه انتخابیه</b>	۳۶۹،۳۳۵			
۴۲	نطنز و بخش قمصر	نطنز	شهرستان نطنز (شهر نطنز، بخش مرکزی، بخش امامزاده، بخش قمصر)	۴۲،۲۳۹	۱	۴۲،۲۳۹	پایین
<b>جمع</b>		<b>تعداد حوزه: ۱۵</b>		۴،۸۷۹،۳۱۲	<b>تعداد نمایندگان: ۱۹</b>	۲۵۶،۸۰۵	متوسط
<b>استان البرز</b>							
۴۳	ساوجبلاغ، طالقان و نظرآباد	هشتگرد	شهرستان ساوجبلاغ (شهر هشتگرد، بخش مرکزی، بخش طالقان، بخش چنار، بخش چهارباغ)	۲۱۹،۶۱۲	۱	۳۸۷،۷۴۸	بالا
			شهرستان طالقان (شهر طالقان، بخش مرکزی، بخش بالا طالقان)	۲۶،۹۷۶			
			شهرستان نظرآباد (شهر نظرآباد، بخش مرکزی، بخش تنکمان)	۱۴۱،۱۶۰			
			<b>کل جمعیت حوزه انتخابیه</b>	۳۸۷،۷۴۸			



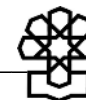
ردیف	نام حوزه انتخابیه	مرکز حوزه	نام مناطق حوزه انتخابیه	جمعیت	تعداد نمایندگان	نسبت تعداد نماینده به جمعیت	میزان انحراف*
۴۴	کرج	کرج	شهرستان کرج (شهر کرج، بخش مرکزی، بخش اشتهارد، بخش آسارا)	۲,۰۲۴,۷۶۵	۲	۱۰۰۱۲,۳۸۲	بالا
<b>جمع</b>			<b>تعداد حوزه: ۱</b>	۲,۴۱۲,۵۱۳	<b>تعداد نمایندگان: ۳</b>	۸۰۴,۱۷۱	بالا
<b>استان ایلام</b>							
۴۵	ایلام و ایوان شیروان و چرداول و مهران	ایلام	شهرستان ایلام (شهر ایلام، بخش مرکزی، بخش چوار)	۲۱۳,۵۷۹	۲	۱۹۲,۳۳۶	پایین
			شهرستان ایوان (شهر ایوان، بخش مرکزی، بخش زرنه)	۴۸,۸۳۳			
			شهرستان شیروان و چرداول (شهر سراپله، بخش مرکزی، بخش شیروان، بخش هلیان)	۷۲,۱۶۷			
			شهرستان مهران (شهر مهران، بخش مرکزی، بخش صالح آباد)	۲۷,۵۰۶			
			شهرستان ملکشاهی (شهر ملکشاهی، بخش مرکزی، بخش گچی)	۲۲,۵۸۷			
			<b>کل جمعیت حوزه انتخابیه</b>				
۴۶	دهلران و دره شهر و آبدانان	دهلران	شهرستان دهلران (شهر دهلران، بخش موسیان، بخش مرکزی، بخش زرین آباد)	۶۶,۳۹۹	۱	۱۷۲,۹۲۷	پایین
			شهرستان دره شهر (شهر دره شهر، بخش مرکزی، بخش بدره، بخش ماژین)	۵۹,۵۵۱			
			شهرستان آبدانان (شهر آبدانان، بخش مرکزی، بخش کلات، بخش سراپ باغ)	۴۶,۹۷۷			
			<b>کل جمعیت حوزه انتخابیه</b>				
<b>جمع</b>			<b>تعداد حوزه: ۲</b>	۵۵۷,۵۹۹	<b>تعداد نمایندگان: ۳</b>	۱۸۵,۸۶۶	پایین

ردیف	نام حوزه انتخابیه	مرکز حوزه	نام مناطق حوزه انتخابیه	جمعیت	تعداد نمایندگان	نسبت تعداد نماینده به جمعیت	میزان انحراف*
<b>استان بوشهر</b>							
۴۷	بوشهر و گناوه و دیلم	بوشهر	شهرستان بوشهر (شهر بوشهر، بخش مرکزی، بخش خارک)	۲۵۸،۹۰۶	۱	۳۸۰،۹۶۹	بالا
			شهرستان گناوه (شهر بندرگناوه، بخش مرکزی، بخش ریگ)	۹۰،۴۹۳			
			شهرستان دیلم (شهر بندر دیلم، بخش مرکزی، بخش امام حسن)	۳۱،۵۷۰			
			<b>کل جمعیت حوزه انتخابیه</b>	۳۸۰،۹۶۹			
۴۸	دشتی و تنگستان	خورموج	شهرستان دشتی (شهر خورموج، بخش مرکزی، بخش شنبه و طسوج، بخش کاکلی)	۷۷،۵۳۰	۱	۱۴۷،۸۱۲	پایین
			شهرستان تنگستان (شهر اهرم، بخش مرکزی، بخش دلوار)	۷۰،۲۸۲			
			<b>کل جمعیت حوزه انتخابیه</b>	۱۴۷،۸۱۲			
۴۹	دشتستان	برازجان	شهرستان دشتستان (شهر برازجان، بخش مرکزی، بخش سعداآباد، بخش آبیخش، بخش شبانکاره، بخش ارم، بخش بوشکان)	۲۲۹،۴۲۵	۱	۲۲۹،۴۲۵	متوسط
۵۰	کنگان و دیر و جم	بندر کنگان	شهرستان کنگان (شهر بندر کنگان، بخش مرکزی)	۱۷۰،۷۷۴	۱	۲۷۴،۷۴۳	متوسط
			شهرستان دیر (شهر بندر دیر، بخش مرکزی، بخش بردخون)	۵۲،۵۲۳			
			شهرستان جم (شهر جم، بخش مرکزی، بخش ریز)	۵۱،۴۴۶			
			<b>کل جمعیت حوزه انتخابیه</b>	۲۷۴،۷۴۳			
	<b>جمع</b>		<b>تعداد حوزه: ۴</b>	۱،۰۳۲،۹۴۹	<b>تعداد نمایندگان: ۴</b>	۲۵۸،۲۳۷	متوسط
<b>استان تهران</b>							
۵۱	تهران، ری، شمیرانات و	تهران	شهرستان تهران (شهر تهران، بخش مرکزی، بخش کن، بخش آفتاب)	۸،۲۹۳،۱۴۰	۳۰	۳۰۴،۷۳۹	بالا
			شهرستان شمیرانات (شهر تجریش، بخش لواسانات، بخش رودبار قصران)	۴۴،۰۶۱			



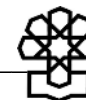
ردیف	نام حوزه انتخابیه	مرکز حوزه	نام مناطق حوزه انتخابیه	جمعیت	تعداد نمایندگان	نسبت تعداد نماینده به جمعیت	میزان انحراف*
	اسلامشہر		شہرستان اسلامشہر (شہر اسلامشہر، بخش مرکزی، بخش چہاردانگہ)	۴۸۵،۶۸۸	۱		
			شہرستان ری (شہری، بخش مرکزی، بخش کھریزک، بخش فشاپویہ، بخش خاوران)	۳۱۹،۳۰۵			
			<b>کل جمعیت حوزه انتخابیہ</b>	۹،۱۴۲،۱۹۴			
۵۲	پاکدشت	پاکدشت	شہرستان پاکدشت (شہر پاکدشت، بخش مرکزی، بخش شریف آباد)	۲۹۱،۳۹۷	۱	۲۹۱،۳۹۷	متوسط
۵۳	دماوند و فیروزکوه	دماوند	شہرستان دماوند (شہر دماوند، بخش مرکزی، بخش رودهن)	۱۰۰،۶۹۰	۱	۱۳۹،۴۰۲	پایین
			شہرستان فیروزکوه (شہر فیروزکوه، بخش مرکزی، بخش ارجمند)	۳۸،۷۱۲			
			<b>کل جمعیت حوزه انتخابیہ</b>	۱۳۹،۴۰۲			
۵۴	رباط کریم	رباط کریم	شہرستان رباط کریم (شہر رباط کریم، بخش مرکزی)	۱۹۵،۹۱۷	۱	۷۱۹،۵۵۳	بالا
			شہرستان بہارستان (شہر گلستان و نسیم شہر، بخش گلستان، بخش بوستان)	۵۲۳،۶۳۶			
			<b>کل جمعیت حوزه انتخابیہ</b>	۷۱۹،۵۵۳			
۵۵	شہریار	شہریار	شہرستان شہریار (شہر شہریار، بخش مرکزی)	۶۲۴،۴۴۰	۱	۱،۲۸۹،۰۹۷	بالا
			شہرستان قدس (شہر قدس، بخش مرکزی)	۲۹۰،۶۶۳			
			شہرستان ملارد (شہر ملارد، بخش مرکزی، بخش صفادشت)	۳۷۳،۹۹۴			
			<b>کل جمعیت حوزه انتخابیہ</b>	۱،۲۸۹،۰۹۷			
۵۶	ورامین	ورامین	شہرستان ورامین (شہر ورامین، بخش مرکزی، بخش پیشوا، بخش جوادآباد، بخش قرچک)	۵۲۶،۲۹۴	۱	۶۰۱،۷۴۸	بالا
			شہرستان پیشوا (شہر پیشوا، بخش مرکزی، بخش جلیل آباد)	۷۵،۴۵۴			
			<b>کل جمعیت حوزه انتخابیہ</b>	۶۰۱،۷۴۸			
	<b>جمع</b>		<b>تعداد حوزه: ۶</b>	۱۲،۱۸۳،۳۹۱	<b>تعداد نمایندگان: ۳۵</b>	۳۴۸،۰۹۶	بالا

ردیف	نام حوزه انتخابیه	مرکز حوزه	نام مناطق حوزه انتخابیه	جمعیت	تعداد نمایندگان	نسبت تعداد نماینده به جمعیت	میزان انحراف*
<b>استان چهارمحال و بختیاری</b>							
۵۷	شهرکرد	شهرکرد	شهرستان شهرکرد (شهر شهرکرد، بخش مرکزی، بخش بن، بخش سامان، بخش لاران)	۳۴۰،۳۸۲	۱	۳۴۰،۳۸۲	بالا
۵۸	اردل و فارسان و کوهرنگ و کیار	اردل	شهرستان اردل (شهر اردل، بخش مرکزی، بخش میانکوه)	۵۳،۵۱۴	۱	۲۴۱،۴۱۷	متوسط
			شهرستان فارسان (شهر فارسان، بخش مرکزی، بخش باباحیدر، بخش جوتقان)	۹۳،۹۴۱			
			شهرستان کوهرنگ (شهر چلگرد، بخش مرکزی، بخش بازفت، بخش دوآب صمصامی)	۳۵،۹۱۵			
			شهرستان کیار (شهر شلمزار، بخش مرکزی، بخش ناغان)	۵۸،۰۴۷			
			<b>کل جمعیت حوزه انتخابیه</b>	<b>۲۴۱،۴۱۷</b>			
۵۹	بروجن	بروجن	شهرستان بروجن (شهر بروجن، بخش مرکزی، بخش گندمان، بخش بلداجی)	۱۱۸،۶۸۱	۱	۱۱۸،۶۸۱	پایین
۶۰	لردگان	لردگان	شهرستان لردگان (شهر لردگان، بخش مرکزی، بخش خانمیرزا، بخش فلارد، بخش منج)	۱۹۴،۷۸۳	۱	۱۹۴،۷۸۳	پایین
	<b>جمع</b>		<b>تعداد حوزه: ۴</b>	<b>۸۹۵،۲۶۳</b>	<b>تعداد نمایندگان: ۴</b>	<b>۲۲۳،۸۱۵</b>	<b>متوسط</b>
<b>استان خراسان جنوبی</b>							
۶۱	بیرجند و درمیان	بیرجند	شهرستان بیرجند (شهر بیرجند، بخش مرکزی، بخش خوسف)	۲۵۹،۵۰۶	۱	۳۱۴،۵۸۶	بالا
			شهرستان درمیان (شهر اسدی، بخش مرکزی، بخش گزیک، بخش قهستان)	۵۵،۰۸۰			
			<b>کل جمعیت حوزه انتخابیه</b>	<b>۳۱۴،۵۸۶</b>			



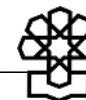
ردیف	نام حوزه انتخابیه	مرکز حوزه	نام مناطق حوزه انتخابیه	جمعیت	تعداد نمایندگان	نسبت تعداد نماینده به جمعیت	میزان انحراف*
۶۲	نهبندان و سریشه	نهبندان	شهرستان نهبندان (شهر نهبندان، بخش مرکزی، بخش شوسف)	۵۷،۲۵۸	۱	۹۶،۷۴۵	پایین
			شهرستان سریشه (شهر سریشه، بخش مرکزی، بخش مود)	۳۹،۴۸۷			
			<b>کل جمعیت حوزه انتخابیه</b>	۹۶،۷۴۵			
۶۳	قائنات	قائن	شهرستان قائنات (شهر قائن، بخش مرکزی، بخش زیرکوه، بخش نیمبلوک، بخش سده، بخش زهان)	۱۵۲،۴۰۱	۱	۱۵۲،۴۰۱	پایین
۶۴	فردوس و سرايان و طبس	فردوس	شهرستان فردوس (شهر فردوس، بخش مرکزی، بخش بشرویه)	۴۱،۶۲۶	۱	۱۶۸،۴۶۰	پایین
			شهرستان بشرویه (شهر بشرویه، بخش مرکزی، بخش ارسک)	۲۴،۶۸۳			
			شهرستان سرايان (شهر سرايان، بخش مرکزی، بخش سه قلعه)	۳۲،۴۹۳			
			شهرستان طبس (شهر طبس، بخش مرکزی، بخش دستگردان، بخش دیهوک)	۶۹،۶۵۸			
			<b>کل جمعیت حوزه انتخابیه</b>	۱۶۸،۴۶۰			
<b>جمع</b>		<b>تعداد حوزه: ۴</b>		۷۳۲،۱۹۲	<b>تعداد نمایندگان: ۴</b>	۱۸۳،۰۴۸	پایین
<b>استان خراسان رضوی</b>							
۶۵	مشهد و کلات	مشهد	شهرستان مشهد (شهر مشهد، بخش مرکزی)	۳،۰۶۹،۹۴۱	۵	۶۲۱،۶۳۴	بالا
			شهرستان کلات (شهر کلات، بخش مرکزی، بخش زاوین)	۳۸،۲۳۲			
			<b>کل جمعیت حوزه انتخابیه</b>	۳،۱۰۸،۱۷۳			
۶۶	ترتیب جام و تایباد	ترتیب جام	شهرستان ترتیب جام (شهر ترتیب جام، بخش مرکزی، بخش صالح آباد، بخش نصرآباد، بخش بوژگان، بخش پایین جام)	۲۶۲،۷۱۲	۱	۴۲۴،۷۱۸	بالا
			شهرستان تایباد (شهر تایباد، بخش مرکزی، بخش میان ولایت)	۱۰۸،۴۲۴			
			شهرستان باخرز (شهر باخرز، بخش مرکزی، بخش بالا ولایت)	۵۲،۵۸۲			
			<b>کل جمعیت حوزه انتخابیه</b>	۴۲۴،۷۱۸			

ردیف	نام حوزه انتخابیه	مرکز حوزه	نام مناطق حوزه انتخابیه	جمعیت	تعداد نمایندگان	نسبت تعداد نماینده به جمعیت	میزان انحراف*
۶۷	ترتیب حیدریه و مه و لات	ترتیب حیدریه	شهرستان تربت حیدریه (شهر تربت حیدریه، بخش مرکزی، بخش بایک، بخش جلگه زاوه، بخش کدکن، بخش جلگه رخ)	۲۱۰،۳۹۰	۱	۳۳۰،۹۶۷	بالا
			شهرستان زاوه (دولت‌آباد، بخش مرکزی، بخش سلیمان)	۷۱،۶۷۷			
			شهرستان مه و لات (شهر فیض‌آباد، بخش مرکزی، بخش شادمهر)	۴۸،۹۰۰			
			<b>کل جمعیت حوزه انتخابیه</b>	۳۳۰،۹۶۷			
۶۸	چناران و بینالود	چناران	شهرستان چناران (شهر چناران، بخش مرکزی، بخش گلپهار)	۱۲۵،۶۰۱	۱	۱۸۴،۰۸۴	پایین
			شهرستان بینالود (شهر بینالود، بخش طرقله، بخش شاندیز)	۵۸،۴۸۳			
			<b>کل جمعیت حوزه انتخابیه</b>	۱۸۴،۰۸۴			
۶۹	خواف و رشتخوار	خواف	شهرستان خواف (شهر خواف، بخش مرکزی، بخش جلگه زوزن، بخش سلامی، بخش سنگان)	۱۲۱،۸۵۹	۱	۱۸۲،۴۹۱	پایین
			شهرستان رشتخوار (شهر رشتخوار، بخش مرکزی، بخش جنگل)	۶۰،۶۳۲			
			<b>کل جمعیت حوزه انتخابیه</b>	۱۸۲،۴۹۱			
۷۰	درگز	درگز	شهرستان درگز (شهر درگز، بخش مرکزی، بخش چابشلو، بخش لطف‌آباد، بخش نوخندان)	۷۴،۳۲۶	۱	۷۴،۳۲۶	پایین
۷۱	سبزوار، جغتای و جوین	سبزوار	شهرستان سبزوار (شهر سبزوار، بخش مرکزی، بخش روداب، بخش داورزن، بخش ششتمد)	۳۱۹،۸۹۳	۲	۲۲۹،۹۳۳	متوسط
			شهرستان خوشاب (شهر سلطان‌آباد، بخش مرکزی، بخش مشکان)	۳۷،۹۱۴			
			شهرستان جغتای (شهر جغتای، بخش مرکزی، بخش هلالی)	۴۷،۹۲۰			
			شهرستان جوین (شهر نقاب، بخش مرکزی، بخش عطاملک)	۵۴،۱۳۹			
			<b>کل جمعیت حوزه انتخابیه</b>	۴۵۹،۸۶۶			



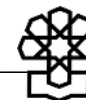
ردیف	نام حوزه انتخابیه	مرکز حوزه	نام مناطق حوزه انتخابیه	جمعیت	تعداد نمایندگان	نسبت تعداد نماینده به جمعیت	میزان انحراف*
۷۲	فریمان، سرخس، بخش‌های احمدآباد و رضویه	فریمان	شهرستان فریمان (شهر فریمان، بخش مرکزی، بخش قلندرآباد)	۹۳،۹۳۰	۱	۱۸۳،۸۸۶	پایین
			شهرستان سرخس (شهر سرخس، بخش مرکزی، بخش مرزداران، بخش احمدآباد، بخش رضویه)	۸۹،۹۵۶			
			<b>کل جمعیت حوزه انتخابیه</b>	۱۸۳،۸۸۶			
۷۳	قوچان و فاروج	قوچان	شهرستان قوچان (شهر قوچان، بخش مرکزی، بخش باجگیران)	۱۷۹،۷۱۴	۱	۲۳۲،۰۷۸	متوسط
			شهرستان فاروج (شهر فاروج، بخش مرکزی، بخش خوشان)	۵۲،۳۶۴			
			<b>کل جمعیت حوزه انتخابیه</b>	۲۳۲،۰۷۸			
۷۴	کاشمر، خلیل‌آباد و بردسکن	کاشمر	شهرستان کاشمر (شهر کاشمر، بخش مرکزی، بخش کوهسرخ)	۱۵۷،۱۴۹	۱	۲۷۸،۸۸۶	متوسط
			شهرستان خلیل‌آباد (شهر خلیل‌آباد، بخش مرکزی، بخش شش‌طراز)	۴۹،۱۱۱			
			شهرستان بردسکن (شهر بردسکن، بخش مرکزی، بخش انابد، بخش شهر آباد)	۷۲،۶۲۶			
			<b>کل جمعیت حوزه انتخابیه</b>	۲۷۸،۸۸۶			
۷۵	گناباد و بجستان	گناباد	شهرستان گناباد (شهر گناباد، بخش مرکزی، بخش کاخک)	۸۰،۷۸۳	۱	۱۱۱،۴۴۷	پایین
			شهرستان بجستان (شهر بجستان، بخش مرکزی، بخش یونسی)	۳۰،۶۶۴			
			<b>کل جمعیت حوزه انتخابیه</b>	۱۱۱،۴۴۷			
۷۶	نیشابور و تخت جلگه	نیشابور	شهرستان نیشابور (شهر نیشابور، بخش مرکزی، بخش زبرخان، بخش سرولایت، بخش میان جلگه)	۴۳۳،۱۰۵	۲	۲۳۷،۹۲۲	متوسط
			شهرستان تخت جلگه (شهر فیروزه، بخش مرکزی، بخش طاغنکوه)	۴۲،۷۳۹			
			<b>کل جمعیت حوزه انتخابیه</b>	۴۷۵،۸۴۴			
	<b>جمع</b>		<b>تعداد حوزه: ۱۲</b>	<b>۶،۰۴۶،۷۶۶</b>	<b>تعداد نمایندگان: ۱۸</b>	<b>۳۳۵،۹۳۱</b>	<b>بالا</b>

ردیف	نام حوزه انتخابیه	مرکز حوزه	نام مناطق حوزه انتخابیه	جمعیت	تعداد نمایندگان	نسبت تعداد نماینده به جمعیت	میزان انحراف*
<b>استان خراسان شمالی</b>							
۷۷	اسفراین	اسفراین	شهرستان اسفراین (شهر اسفراین، بخش مرکزی، بخش بام و صفی آباد)	۱۲۷،۰۱۲	۱	۱۲۷،۰۱۲	پایین
۷۸	شیروان	شیروان	شهرستان شیروان (شهر شیروان، بخش مرکزی، بخش سرحد، بخش قوشخانه)	۱۵۷،۰۱۴	۱	۱۵۷،۰۱۴	پایین
۷۹	بجنورد، مانه، سملقان و جاجرم	بجنورد	شهرستان بجنورد (شهر بجنورد، بخش مرکزی، بخش گرمخان، بخش رازوجرگلان)	۳۶۵،۸۹۶	۲	۲۵۳،۳۶۹	متوسط
			شهرستان مانه و سملقان (شهر آشخانه، بخش مرکزی، بخش مانه، بخش سملقان)	۱۰۳،۹۴۴			
			شهرستان جاجرم (شهر جاجرم، بخش مرکزی، بخش جلگه سنخواست، بخش جلگه شوقان)	۳۶،۸۹۸			
			شهرستان گرمه (شهر گرمه، بخش مرکزی)	۲۴،۵۹۹			
			<b>کل جمعیت حوزه انتخابیه</b>	<b>۵۰۶،۷۳۸</b>			
	<b>جمع</b>		<b>تعداد حوزه: ۳</b>	<b>۸۱۵،۳۶۳</b>	<b>تعداد نمایندگان: ۴</b>	<b>۲۰۳،۸۴۰</b>	<b>متوسط</b>
<b>استان خوزستان</b>							
۸۰	اهواز	اهواز	شهرستان اهواز (شهر اهواز، بخش مرکزی، بخش حمیدیه)	۱،۳۹۵،۱۸۴	۳	۴۹۴،۷۸۱	بالا
			شهرستان باوی (شهر ملاثانی، بخش مرکزی، بخش ویس)	۸۹،۱۶۰			
			<b>کل جمعیت حوزه انتخابیه</b>	<b>۱،۴۸۴،۳۴۴</b>			
۸۱	آبادان	آبادان	شهرستان آبادان (شهر آبادان، بخش مرکزی، بخش اروندکنار)	۲۷۱،۴۸۴	۳	۹۰،۴۹۴	پایین
۸۲	اندیمشک	اندیمشک	شهرستان اندیمشک (شهر اندیمشک، بخش مرکزی، بخش الوار گرمسیری)	۱۶۷،۱۲۶	۱	۱۶۷،۱۲۶	پایین



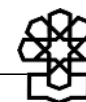
ردیف	نام حوزه انتخابیه	مرکز حوزه	نام مناطق حوزه انتخابیه	جمعیت	تعداد نمایندگان	نسبت تعداد نماینده به جمعیت	میزان انحراف*
۸۳	ایذه و باغملک	ایذه	شهرستان ایذه (شهر ایذه، بخش مرکزی، بخش دهدز، بخش سوسن)	۲۰۳،۶۲۱	۱	۳۱۱،۰۷۱	بالا
			شهرستان باغملک (شهر باغملک، بخش مرکزی، بخش صیدون، بخش میاود)	۱۰۷،۴۵۰			
			<b>کل جمعیت حوزه انتخابیه</b>	۳۱۱،۰۷۱			
۸۴	بندر ماهشهر، امیدیه و هندیجان	بندر ماهشهر	شهرستان بندر ماهشهر (شهر بندر ماهشهر، بخش مرکزی، بخش بندر امام خمینی)	۲۷۸،۰۳۷	۱	۴۰۵،۸۹۷	بالا
			شهرستان امیدیه (شهر امیدیه، بخش مرکزی، بخش جایزان)	۹۰،۴۲۰			
			شهرستان هندیجان (شهر هندیجان، بخش مرکزی، بخش چم خلف عیسی)	۳۷،۴۴۰			
			<b>کل جمعیت حوزه انتخابیه</b>	۴۰۵،۸۹۷			
۸۵	بهبهان	بهبهان	شهرستان بهبهان (شهر بهبهان، بخش مرکزی، بخش آغاچاری، بخش تشان، بخش زیدون)	۱۷۹،۷۰۳	۱	۱۷۹،۷۰۳	پایین
۸۶	خرمشهر	خرمشهر	شهرستان خرمشهر (شهر خرمشهر، بخش مرکزی، بخش مینو)	۱۶۳،۷۰۱	۱	۱۶۳،۷۰۱	پایین
۸۷	دزفول	دزفول	شهرستان دزفول (شهر دزفول، بخش مرکزی، بخش سردشت، بخش چغامیش، بخش شهیون)	۴۲۳،۵۵۲	۱	۴۲۳،۵۵۲	بالا
۸۸	دشت آزادگان و هویزه	سوسنگرد	شهرستان دشت آزادگان (شهر سوسنگرد، بخش مرکزی، بخش بستان)	۹۹،۸۳۱	۱	۱۳۴،۱۴۳	پایین
			شهرستان هویزه (شهر هویزه، بخش مرکزی، بخش نیسان)	۳۴،۳۱۲			
			<b>کل جمعیت حوزه انتخابیه</b>	۱۳۴،۱۴۳			
۸۹	رامهرمز و رامشیر	رامهرمز	شهرستان رامهرمز (شهر رامهرمز، بخش مرکزی)	۱۰۵،۴۱۸	۱	۱۵۴،۳۶۱	پایین
			شهرستان رامشیر (شهر رامشیر، بخش مرکزی، بخش مشراکه)	۴۸،۹۴۳			
			<b>کل جمعیت حوزه انتخابیه</b>	۱۵۴،۳۶۱			
۹۰	شادگان	شادگان	شهرستان شادگان (شهر شادگان، بخش مرکزی، بخش خنفره، بخش دارخوین)	۱۵۳،۳۵۵	۱	۱۵۳،۳۵۵	پایین
۹۱	شوش	شوش	شهرستان شوش (شهر شوش، بخش مرکزی، بخش شاوور، بخش فتح‌المبین)	۲۰۲،۷۶۲	۱	۲۰۲،۷۶۲	متوسط

ردیف	نام حوزه انتخابیه	مرکز حوزه	نام مناطق حوزه انتخابیه	جمعیت	تعداد نمایندگان	نسبت تعداد نماینده به جمعیت	میزان انحراف*
۹۲	شوشتر و گتوند		شهرستان شوشتر (شهر شوشتر، بخش مرکزی، بخش شعبیه، بخش میان‌آباد)	۱۹۱،۴۴۴	۱	۲۵۶،۳۹۵	متوسط
			شهرستان گتوند (شهر گتوند، بخش مرکزی، بخش عقیلی)	۶۴،۹۵۱			
			<b>کل جمعیت حوزه انتخابیه</b>	۲۵۶،۳۹۵			
۹۳	مسجد سلیمان، لالی، هفتگل و اندیکا	مسجد سلیمان	شهرستان مسجدسلیمان (شهر مسجدسلیمان، بخش مرکزی، بخش گلگیر)	۱۱۳،۲۵۷	۱	۲۲۳،۸۲۶	متوسط
			شهرستان لالی (شهر لالی، بخش مرکزی، بخش حتی)	۳۷،۳۸۱			
			شهرستان هفتگل (شهر هفتگل، بخش مرکزی، بخش رغیوه)	۲۲،۳۹۱			
			شهرستان اندیکا (شهر قلعه خواجه، بخش مرکزی، بخش چلو، بخش آژدان)	۵۰،۷۹۷			
			<b>کل جمعیت حوزه انتخابیه</b>	۲۲۳،۸۲۶			
<b>جمع</b>		<b>تعداد حوزه: ۱۴</b>		<b>۴،۵۳۱،۷۲۰</b>	<b>تعداد نمایندگان: ۱۸</b>	<b>۲۵۱،۷۶۲</b>	<b>متوسط</b>
<b>استان زنجان</b>							
۹۴	زنجان و طارم	زنجان	شهرستان زنجان (شهر زنجان، بخش مرکزی به استثنای دهستان‌های قلتوق و بوغداکندی، بخش زجانرود، بخش قره پشتلو)	۴۸۶،۴۹۵	۲	۲۶۶،۵۵۵	متوسط
			شهرستان طارم (شهر آب بر، بخش مرکزی، بخش چورزق)	۴۶،۶۱۶			
			<b>کل جمعیت حوزه انتخابیه</b>	۵۳۳،۱۱۱			
۹۵	ابهر و خرمدره	ابهر	شهرستان ابهر (شهر ابهر، بخش مرکزی، بخش سلطانیه)	۱۶۹،۱۷۶	۱	۲۳۴،۳۴۲	متوسط
			شهرستان خرمدره (شهر خرمدره، بخش مرکزی)	۶۵،۱۶۶			
			<b>کل جمعیت حوزه انتخابیه</b>	۲۳۴،۳۴۲			



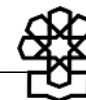
ردیف	نام حوزه انتخابیه	مرکز حوزه	نام مناطق حوزه انتخابیه	جمعیت	تعداد نمایندگان	نسبت تعداد نماینده به جمعیت	میزان انحراف*
۹۶	خدابنده	قیدار	شهرستان خدابنده (شهر قیدار، بخش مرکزی، بخش افشار، بخش بزینه‌رود، بخش سجاجسرود)	۱۶۹،۵۵۳	۱	۱۶۹،۵۵۳	پایین
۹۷	ماهانشان و ایجرود دهستان‌های بوغداکندی و قلتوق	ماهانشان	شهرستان ماهانشان (شهر ماهانشان، بخش مرکزی، بخش انگوران)	۴۰،۳۱۲	۱	۷۸،۷۲۸	پایین
			شهرستان ایجرود (شهر زرین‌آباد، بخش مرکزی، بخش حلب)	۳۸،۴۱۶			
			دهستان بوغداکندی و قلتوق	—			
			<b>کل جمعیت حوزه انتخابیه</b>	<b>۷۸،۷۲۸</b>			
<b>جمع</b>		<b>تعداد حوزه: ۴</b>		<b>۱۰۱۵،۷۳۴</b>	<b>تعداد نمایندگان: ۵</b>	<b>۲۰۳،۱۴۶</b>	<b>متوسط</b>
<b>استان سمنان</b>							
۹۸	سمنان و مهدی‌شهر	سمنان	شهرستان سمنان (شهر سمنان، بخش مرکزی، بخش سرخه)	۱۸۲،۲۶۰	۱	۲۲۴،۱۵۶	متوسط
			شهرستان مهدی‌شهر (شهر مهدی‌شهر، بخش مرکزی، بخش شه‌میرزاد)	۴۱،۸۹۶			
			<b>کل جمعیت حوزه انتخابیه</b>	<b>۲۲۴،۱۵۶</b>			
۹۹	دامغان	دامغان	شهرستان دامغان (شهر دامغان، بخش مرکزی، بخش امیرآباد)	۸۶،۹۰۸	۱	۸۶،۹۰۸	پایین
۱۰۰	شاهرود	شاهرود	شهرستان شاهرود (شهر شاهرود، بخش مرکزی، بخش بسطام، بخش بیارجمند، بخش میامی)	۲۳۸،۸۳۰	۱	۲۳۸،۸۳۰	متوسط
۱۰۱	گرمسار	گرمسار	شهرستان گرمسار (شهر گرمسار، بخش مرکزی، بخش آرادان، بخش ایوانکی)	۸۱،۳۲۴	۱	۸۱،۳۲۴	پایین
<b>جمع</b>		<b>تعداد حوزه: ۴</b>		<b>۶۳۱،۲۱۸</b>	<b>تعداد نمایندگان: ۴</b>	<b>۱۵۷،۸۰۴</b>	<b>پایین</b>
<b>استان سیستان و بلوچستان</b>							
۱۰۲	زاهدان	زاهدان	شهرستان زاهدان (شهر زاهدان، بخش مرکزی)	۶۶۰،۵۷۵	۲	۳۳۰،۲۸۷	بالا
۱۰۳	ایرانشهر، سرباز، دلگان،	ایرانشهر	شهرستان ایرانشهر (شهر ایرانشهر، بخش مرکزی، بخش بمپور، بخش بزمان)	۲۱۹،۷۹۶	۱	۴۴۷،۱۶۶	بالا

ردیف	نام حوزه انتخابیه	مرکز حوزه	نام مناطق حوزه انتخابیه	جمعیت	تعداد نمایندگان	نسبت تعداد نماینده به جمعیت	میزان انحراف*
	بخش‌های فنوج، لاشار، بنت و آشار		شهرستان دلگان (شهر گلمورتی، بخش مرکزی، بخش جلگه هاشم)	۶۲،۸۱۳			
			شهرستان سرباز (شهر راسک، بخش مرکزی، بخش سرباز، بخش پیشین، بخش پارود، بخش بنت، بخش فنوج، بخش لاشار، بخش آشار)	۱۶۴،۵۵۷			
			<b>کل جمعیت حوزه انتخابیه</b>	۴۴۷،۱۶۶			
۱۰۴	چابهار، نیک‌شهر و کنارک	چابهار	شهرستان چابهار (شهر چابهار، بخش مرکزی، بخش دشتیاری، بخش پلان)	۲۶۴،۰۵۱	۱	۵۵۹،۰۱۵	بالا
			شهرستان نیک‌شهر (شهر نیک‌شهر، بخش مرکزی، بخش قصرقند)	۲۱۲،۹۶۳			
			شهرستان کنارک (شهر کنارک، بخش مرکزی، بخش زراباد)	۸۲،۰۰۱			
	<b>کل جمعیت حوزه انتخابیه</b>		<b>۵۵۹،۰۱۵</b>				
۱۰۵	خاش، بخش‌های نصرت‌آباد و میرجاوه و کورین	خاش	شهرستان خاش (شهر خاش، بخش مرکزی، بخش ایرندگان، بخش نوک‌آباد، بخش میرجاوه، بخش نصرت‌آباد، بخش کورین)	۱۵۵،۶۵۲	۱	۱۵۵،۶۵۲	پایین
۱۰۶	زابیل، زهک و هیرمند	زابیل	شهرستان زابیل (شهر زابیل، بخش مرکزی، بخش پشت‌آب، بخش شیب‌آب)	۲۵۹،۳۵۶	۲	۲۰۰،۱۲۳	متوسط
			شهرستان هیرمند (شهر دوست‌محمد، بخش مرکزی، بخش قرقری)	۶۵،۴۷۱			
			شهرستان زهک (شهر زهک، بخش مرکزی، بخش جزینک)	۷۵،۴۱۹			
			<b>کل جمعیت حوزه انتخابیه</b>	۴۰۰،۲۴۶			
۱۰۷	سراوان، سیب و سوران و زابلی	سراوان	شهرستان سراوان (شهر سراوان، بخش مرکزی، بخش بم‌پشت، بخش جالق)	۱۷۵،۷۲۸	۱	۳۱۱،۶۷۳	بالا
			شهرستان سیب و سوران (شهر سوران، بخش مرکزی، بخش هیدوج)	۷۳،۱۸۹			
			شهرستان زابلی (شهر زابلی، بخش مرکزی)	۶۲،۷۵۶			
			<b>کل جمعیت حوزه انتخابیه</b>	۳۱۱،۶۷۳			
	<b>جمع</b>		<b>تعداد حوزه: ۶</b>	<b>۲،۵۳۴،۳۲۷</b>	<b>تعداد نمایندگان: ۸</b>	<b>۳۱۶،۷۹۰</b>	<b>بالا</b>



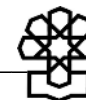
ردیف	نام حوزه انتخابیه	مرکز حوزه	نام مناطق حوزه انتخابیه	جمعیت	تعداد نمایندگان	نسبت تعداد نماینده به جمعیت	میزان انحراف*
<b>استان فارس</b>							
۱۰۸	شیراز	شیراز	شهرستان شیراز (شهر شیراز، بخش مرکزی، بخش ارژن، بخش زرکان)	۱،۷۰۰،۶۸۷	۴	۴۲۵،۱۷۱	بالا
۱۰۹	آباد، بوانات و خرمبید	آباد	شهرستان آباد (شهر آباد، بخش مرکزی)	۹۸،۱۸۸	۱	۱۹۶،۸۵۶	پایین
			شهرستان بوانات (شهر بوانات، بخش مرکزی، بخش سرچهان)	۴۸،۴۱۶			
			شهرستان خرمبید (شهر صفاشهر، بخش مرکزی، بخش مشهد مرغاب)	۵۰،۲۵۲			
			<b>کل جمعیت حوزه انتخابیه</b>	۱۹۶،۸۵۶			
۱۱۰	نیریز و استهبان	نیریز	شهرستان نیریز (شهر نیریز، بخش مرکزی، بخش آباده طشک، بخش پشتکوه، بخش قطرویه)	۱۱۳،۷۵۰	۱	۱۷۹،۹۲۲	پایین
			شهرستان استهبان (شهر استهبان، بخش مرکزی، بخش رونیز)	۶۶،۱۷۲			
			<b>کل جمعیت حوزه انتخابیه</b>	۱۷۹،۹۲۲			
۱۱۱	اقلید	اقلید	شهرستان اقلید (شهر اقلید، بخش مرکزی، بخش سده، بخش حسن آباد)	۹۳،۹۷۵	۱	۹۳،۹۷۵	پایین
۱۱۲	جهرم	جهرم	شهرستان جهرم (شهر جهرم، بخش مرکزی، بخش خفر، بخش سیمکان، بخش کردیان)	۲۰۹،۳۱۲	۱	۲۰۹،۳۱۲	متوسط
۱۱۳	داراب و زرین دشت	داراب	شهرستان داراب (شهر داراب، بخش مرکزی، بخش جنت، بخش رستاق، بخش فورگ)	۱۸۹،۳۴۵	۱	۲۵۸،۷۸۳	متوسط
			شهرستان زرین دشت (شهر حاجی آباد، بخش مرکزی، بخش ایزدخواست)	۶۹،۴۳۸			
			<b>کل جمعیت حوزه انتخابیه</b>	۲۵۸،۷۸۳			
۱۱۴	سپیدان	اردکان	شهرستان سپیدان (شهر اردکان، بخش مرکزی، بخش بیضا، بخش همایجان)	۸۹،۳۹۸	۱	۸۹،۳۹۸	پایین
۱۱۵	سروستان، کوار و کربال	سروستان	شهرستان سروستان (شهر سروستان، بخش مرکزی، بخش کوهنجان)	۴۰،۵۳۱	۱	۱۷۹،۹۴۷	پایین
			شهرستان کوار (شهر کوار، بخش مرکزی، طسرج)	۷۷،۸۳۶			
			شهرستان خرامه (شهر خرامه، بخش مرکزی، بخش کربال)	۶۱،۵۸۰			
			<b>کل جمعیت حوزه انتخابیه</b>	۱۷۹،۹۴۷			

ردیف	نام حوزه انتخابیه	مرکز حوزه	نام مناطق حوزه انتخابیه	جمعیت	تعداد نمایندگان	نسبت تعداد نماینده به جمعیت	میزان انحراف*
۱۱۶	فسا	فسا	شهرستان فسا (شهر فسا، بخش مرکزی، بخش ششده و قره‌بلاغ، بخش شیبکوه، بخش نوبندگان)	۲۰۳،۱۲۹	۱	۲۰۳،۱۲۹	متوسط
۱۱۷	فیروزآباد، فراشبند و قیر و کارزین		شهرستان فیروزآباد (شهر فیروزآباد، بخش مرکزی، بخش میمند)	۱۱۹،۷۲۱	۱	۲۲۷،۵۲۶	متوسط
			شهرستان فراشبند (شهر فراشبند، بخش مرکزی، بخش دهرم)	۴۲،۷۶۰			
			شهرستان قیر و کارزین (شهر قیر، بخش مرکزی، بخش افزر)	۶۵،۰۴۵			
			<b>کل جمعیت حوزه انتخابیه</b>	۲۲۷،۵۲۶			
۱۱۸	کازرون	کازرون	شهرستان کازرون (شهر کازرون، بخش مرکزی، بخش چنار شاه‌یجان، بخش جره و بالاده، بخش خشت، بخش کنارخته و کمارج، بخش کوهمره)	۲۵۴،۷۰۴	۱	۲۵۴،۷۰۴	متوسط
۱۱۹	لارستان و خنج	لار	شهرستان لارستان (شهر لار، بخش مرکزی، بخش اوز، بخش بیرم، بخش صحرای باغ، بخش بنا رویه، بخش جویم)	۲۲۶،۸۷۹	۱	۳۱۵،۰۶۷	بالا
			شهرستان خنج (شهر خنج، بخش مرکزی، بخش محمله)	۴۱،۱۳۳			
			شهرستان گراش (شهر گراش، بخش مرکزی، بخش ارد)	۴۷،۰۵۵			
			<b>کل جمعیت حوزه انتخابیه</b>	۳۱۵،۰۶۷			
۱۲۰	لامرد و مهر		شهرستان لامرد (شهر لامرد، بخش مرکزی، بخش اشکنان، بخش علامرودشت)	۸۳،۹۱۶	۱	۱۴۳،۶۴۳	پایین
			شهرستان مهر (شهر مهر، بخش مرکزی، بخش وراوی، بخش گله‌دار، بخش اسیر)	۵۹،۷۲۷			
			<b>کل جمعیت حوزه انتخابیه</b>	۱۴۳،۶۴۳			
۱۲۱	مرودشت، پاسارگاد و ارسنجان	مرودشت	شهرستان مرودشت (شهر مرودشت، بخش مرکزی، بخش درودزن، بخش کر، بخش سیدان، بخش کامفیروز)	۳۰۷،۴۹۲	۱	۳۰۷،۴۹۲	بالا



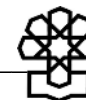
ردیف	نام حوزه انتخابیه	مرکز حوزه	نام مناطق حوزه انتخابیه	جمعیت	تعداد نمایندگان	نسبت تعداد نماینده به جمعیت	میزان انحراف*
			شهرستان پاسارگاد (شهر سعادت شهر، بخش مرکزی، بخش پاسارگاد)	۳۱،۵۰۴			
			شهرستان ارسنجان (شهر ارسنجان، بخش مرکزی)	۴۱،۴۷۶			
			<b>کل جمعیت حوزه انتخابیه</b>	۳۸۰،۴۷۲			
۱۲۲	ممسنی	نورآباد	شهرستان ممسنی (شهر نورآباد، بخش مرکزی، بخش دشمن زیاری، بخش ماهورمیلاتی)	۱۱۶،۳۸۶	۱	۱۶۳،۲۳۷	پایین
			شهرستان رستم (شهر معیری، بخش مرکزی، بخش سورنا)	۴۶،۸۵۱			
			<b>کل جمعیت حوزه انتخابیه</b>	۱۶۳،۲۳۷			
<b>جمع</b>		<b>تعداد حوزه: ۱۵</b>		۴،۵۹۶،۶۵۸	<b>تعداد نمایندگان: ۱۸</b>	۲۵۵،۳۶۹	متوسط
<b>استان قزوین</b>							
۱۲۳	قزوین، آبیک و البرز	قزوین	شهرستان قزوین (شهر قزوین، بخش مرکزی، بخش طارم سفلی، بخش رودبارالموت، بخش رودبارشهرستان، بخش کوهین)	۵۶۶،۷۷۳	۲	۴۳۱،۹۴۶	بالا
			شهرستان آبیک (شهر آبیک، بخش مرکزی، بخش بشاریات)	۹۳،۸۴۴			
			شهرستان البرز (شهر الوند، بخش مرکزی، بخش محمدیه)	۲۰۳،۲۷۶			
			<b>کل جمعیت حوزه انتخابیه</b>	۸۶۳،۸۹۳			
۱۲۴	بوئین زهرا	بوئین زهرا	شهرستان بوئین زهرا (شهر بوئین زهرا، بخش مرکزی، بخش آوج، بخش رامند، بخش شال، بخش دشتابی، بخش آبگرم)	۱۶۴،۷۲۳	۱	۱۶۴،۷۲۳	پایین
۱۲۵	تاکستان	تاکستان	شهرستان تاکستان (شهر تاکستان، بخش مرکزی، بخش اسفرورین، بخش خرمدشت، بخش ضیاآباد)	۱۷۲،۹۴۹	۱	۱۷۲،۹۴۹	پایین
<b>جمع</b>		<b>تعداد حوزه: ۳</b>		۱،۲۰۱،۵۶۵	<b>تعداد نمایندگان: ۴</b>	۳۰۰،۳۹۱	بالا

ردیف	نام حوزه انتخابیه	مرکز حوزه	نام مناطق حوزه انتخابیه	جمعیت	تعداد نمایندگان	نسبت تعداد نماینده به جمعیت	میزان انحراف*
<b>استان قم</b>							
۱۲۶	قم	قم	شهرستان قم (شهر قم، بخش مرکزی، بخش جعفرآباد، بخش خلجستان، بخش نوفل لوشاتو، بخش سلفچگان)	۱،۱۵۱،۶۷۲	۳	۳۸۳،۸۹۰	بالا
	جمع		تعداد حوزه: ۱	۱،۱۵۱،۶۷۲	تعداد نمایندگان: ۳	۳۸۳،۸۹۰	بالا
<b>استان کردستان</b>							
۱۲۷	سنندج	دیواندره و کامیاران	شهرستان سنندج (شهر سنندج، بخش مرکزی، بخش کلاترزان)	۴۵۰،۱۶۷	۲	۳۱۹،۰۶۳	بالا
			شهرستان دیواندره (شهر دیواندره، بخش مرکزی، بخش سارال، بخش کرفقو)	۸۱،۹۶۳			
			شهرستان کامیاران (شهر کامیاران، بخش مرکزی، بخش موچش)	۱۰۵،۹۹۶			
			<b>کل جمعیت حوزه انتخابیه</b>	۶۳۸،۱۲۶			
۱۲۸	بیجار	بیجار	شهرستان بیجار (شهر بیجار، بخش مرکزی، بخش چنگ الماس، بخش کرانی)	۹۳،۷۱۴	۱	۹۳،۷۱۴	پایین
۱۲۹	سقز	سقز و بانه	شهرستان سقز (شهر سقز، بخش مرکزی، بخش سرشیو، بخش زیویه)	۲۱۰،۸۲۰	۱	۳۴۳،۳۸۵	بالا
			شهرستان بانه (شهر بانه، بخش مرکزی، بخش آرمده، بخش نمشیر، بخش ننور)	۱۳۲،۵۶۵			
			<b>کل جمعیت حوزه انتخابیه</b>	۳۴۳،۳۸۵			
۱۳۰	قروه	قروه و دهگلان	شهرستان قروه (شهر قروه، بخش مرکزی، بخش سریش‌آباد، بخش چهاردولی)	۱۳۶،۹۶۱	۱	۱۹۹،۸۰۵	پایین
			شهرستان دهگلان (شهر دهگلان، بخش مرکزی، بخش بلبان‌آباد)	۶۲،۸۴۴			
			<b>کل جمعیت حوزه انتخابیه</b>	۱۹۹،۸۰۵			



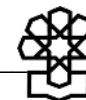
ردیف	نام حوزه انتخابیه	مرکز حوزه	نام مناطق حوزه انتخابیه	جمعیت	تعداد نمایندگان	نسبت تعداد نماینده به جمعیت	میزان انحراف*
۱۳۱	مریوان و سروآباد	مریوان	شهرستان مریوان (شهر مریوان، بخش مرکزی، بخش سرشیو، بخش خاو و میرآباد)	۱۶۸،۷۷۴	۱	۲۱۸،۶۱۵	متوسط
			شهرستان سروآباد (شهر سروآباد، بخش مرکزی، بخش اورامان)	۴۹،۸۴۱			
			<b>کل جمعیت حوزه انتخابیه</b>	۲۱۸،۶۱۵			
<b>جمع</b>		<b>تعداد حوزه: ۵</b>		۱،۴۹۳،۶۴۵	<b>تعداد نمایندگان: ۶</b>	۲۴۸،۹۴۰	متوسط
<b>استان کرمان</b>							
۱۳۲	کرمان و راور	کرمان	شهرستان کرمان (شهر کرمان، بخش مرکزی، بخش چترود، بخش راین، بخش شهداد، بخش گلباف، بخش ماهان)	۷۲۲،۴۸۴	۲	۳۸۱،۳۸۹	بالا
			شهرستان راور (شهر راور، بخش مرکزی، بخش کوهساران)	۴۰،۲۹۵			
			<b>کل جمعیت حوزه انتخابیه</b>	۷۶۲،۷۷۹			
۱۳۳	بافت	بافت	شهرستان بافت (شهر بافت، بخش مرکزی، بخش خیر)	۷۵،۹۴۰	۱	۱۵۲،۳۱۱	پایین
			شهرستان رابر (شهر رابر، بخش مرکزی، بخش هنزا)	۳۴،۳۹۲			
			شهرستان ارزوئیه (شهر ارزوئیه، بخش مرکزی، بخش صرغان)	۴۱،۹۷۹			
			<b>کل جمعیت حوزه انتخابیه</b>	۱۵۲،۳۱۱			
۱۳۴	بم و ریگان	بم	شهرستان بم (شهر بم، بخش مرکزی، بخش پروات)	۱۹۵،۶۰۳	۱	۳۸۸،۲۰۵	بالا
			شهرستان ریگان (شهر محمدآباد، بخش مرکزی، بخش گنجیکی)	۶۶،۳۳۵			
			شهرستان نرماشیر (شهر نرماشیر، بخش مرکزی، بخش روداب)	۵۸،۲۲۹			
			شهرستان فهرج (شهر فهرج، بخش مرکزی، بخش نگین کویر)	۶۸،۰۲۸			
			<b>کل جمعیت حوزه انتخابیه</b>	۳۸۸،۲۰۵			

ردیف	نام حوزه انتخابیه	مرکز حوزه	نام مناطق حوزه انتخابیه	جمعیت	تعداد نمایندگان	نسبت تعداد نماینده به جمعیت	میزان انحراف*
۱۳۵	جیرفت و عنبرآباد	جیرفت	شهرستان جیرفت (شهر جیرفت، بخش مرکزی، بخش ساردوئیه، بخش جبالبارز، بخش اسماعیلی)	۲۷۷،۷۴۸	۱	۳۶۳،۶۹۰	بالا
			شهرستان عنبرآباد (شهر عنبرآباد، بخش مرکزی، بخش جبالبارز جنوبی)	۸۵،۹۴۲			
			<b>کل جمعیت حوزه انتخابیه</b>	۳۶۳،۶۹۰			
۱۳۶	رفسنجان	رفسنجان	شهرستان رفسنجان (شهر رفسنجان، بخش مرکزی، بخش کشکوئیه، بخش نوق، بخش فردوس)	۲۸۷،۹۲۱	۱	۳۲۳،۲۱۶	بالا
			بخش انار (شهر انار، بخش انار)	۳۵،۲۹۵			
			<b>کل جمعیت حوزه انتخابیه</b>	۳۲۳،۲۱۶			
۱۳۷	زرنند و کوهبنان	زرنند	شهرستان زرنند (شهر زرنند، بخش مرکزی، بخش یزدان‌آباد)	۱۲۹،۱۰۴	۱	۱۵۰،۸۲۵	پایین
			شهرستان کوهبنان (شهر کوهبنان، بخش مرکزی، بخش طغرالجرد)	۲۱،۷۲۱			
			<b>کل جمعیت حوزه انتخابیه</b>	۱۵۰،۸۲۵			
۱۳۸	سیرجان و بردسیر	سیرجان	شهرستان سیرجان (شهر سیرجان، بخش مرکزی، بخش پاریز، بخش بلورد بخش زیدآباد، بخش گلستان)	۲۶۷،۶۹۷	۱	۳۴۱،۴۳۵	بالا
			شهرستان بردسیر (شهر بردسیر، بخش مرکزی، بخش لاله‌زار، بخش گلزار، بخش نگار)	۷۳،۷۳۸			
			<b>کل جمعیت حوزه انتخابیه</b>	۳۴۱،۴۳۵			
۱۳۹	شهر بابک	شهر بابک	شهرستان شهر بابک (شهر بابک، بخش مرکزی، بخش دهج)	۹۰،۴۹۵	۱	۹۰،۴۹۵	پایین
۱۴۰	کهنوج، منوجان، رودبار جنوب و قلعه گنج	کهنوج	شهرستان کهنوج (شهر کهنوج، بخش مرکزی)	۸۶،۲۹۰	۱	۳۶۶،۰۳۲	بالا
			شهرستان فاریاب (شهر فاریاب، بخش مرکزی، بخش حور)	۳۴،۴۱۷			
			شهرستان منوجان (شهر منوجان، بخش مرکزی، بخش آسمینون)	۶۴،۵۲۸			



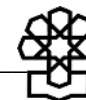
ردیف	نام حوزه انتخابیه	مرکز حوزه	نام مناطق حوزه انتخابیه	جمعیت	تعداد نمایندگان	نسبت تعداد نماینده به جمعیت	میزان انحراف*
			شهرستان رودبار جنوب (شهر رودبار، بخش مرکزی، بخش جازموریان)	۱۰۴،۴۲۱			
			شهرستان قلعه گنج (شهر قلعه گنج، بخش مرکزی، بخش چاهدادخدا)	۷۶،۳۷۶			
			<b>کل جمعیت حوزه انتخابیه</b>	۳۶۶،۰۳۲			
	<b>جمع</b>		<b>تعداد حوزه: ۹</b>	۲،۹۳۸،۹۸۸	<b>تعداد نمایندگان: ۱۰</b>	۲۹۳،۸۹۸	متوسط
<b>استان کرمانشاه</b>							
۱۴۱	کرمانشاه	کرمانشاه	شهرستان کرمانشاه (شهر کرمانشاه، بخش مرکزی، بخش فیروزآباد، بخش کوزران، بخش ماهیدشت، بخش بیلوار)	۱،۰۳۰،۹۷۸	۳	۳۴۳،۶۵۹	بالا
۱۴۲	اسلام آباد غرب و دالاهو	اسلام آباد غرب	شهرستان اسلام آباد غرب (شهر اسلام آباد غرب، بخش مرکزی، بخش حمیل)	۱۵۱،۴۷۳	۱	۱۹۱،۳۱۰	پایین
			شهرستان دالاهو (شهر کرند غرب، بخش مرکزی، بخش گهواره)	۳۹،۸۳۷			
			<b>کل جمعیت حوزه انتخابیه</b>	۱۹۱،۳۱۰			
۱۴۳	پاوه، جوانرود، ثلاث باباجانب و روانسر	پاوه	شهرستان پاوه (شهر پاوه، بخش مرکزی، بخش باینگان، بخش نوسود)	۵۶،۸۲۷	۱	۲۱۲،۹۴۲	متوسط
			شهرستان جوانرود (شهر جوانرود، بخش مرکزی، بخش کلاشی)	۷۱،۲۳۵			
			شهرستان ثلاث باباجانی (شهر تازه آباد، بخش مرکزی، بخش ازگله)	۳۸،۴۷۵			
			شهرستان روانسر (شهر روانسر، بخش مرکزی، بخش شاهو)	۴۶،۳۹۵			
			<b>کل جمعیت حوزه انتخابیه</b>	۲۱۲،۹۴۲			
۱۴۴	سنقر	سنقر	شهرستان سنقر (شهر سنقر، بخش مرکزی، بخش کلیائی)	۹۱،۹۳۵	۱	۹۱،۹۳۵	پایین
۱۴۵	قصرشیرین، سرپل ذهاب و گیلانغرب	قصرشیرین	شهرستان قصرشیرین (شهر قصرشیرین، بخش مرکزی، بخش سومار)	۲۵،۵۱۷	۱	۱۷۳،۹۹۱	پایین
			شهرستان سرپل ذهاب (شهر سرپل ذهاب، بخش مرکزی)	۸۵،۶۱۶			
			شهرستان گیلانغرب (شهر گیلانغرب، بخش مرکزی، بخش گوارور)	۶۲،۸۵۸			
			<b>کل جمعیت حوزه انتخابیه</b>	۱۷۳،۹۹۱			

ردیف	نام حوزه انتخابیه	مرکز حوزه	نام مناطق حوزه انتخابیه	جمعیت	تعداد نمایندگان	نسبت تعداد نماینده به جمعیت	میزان انحراف*
۱۴۶	کنگاور، صحنه و هرسین	کنگاور	شهرستان کنگاور (شهر کنگاور، بخش مرکزی)	۸۱،۰۵۱	۱	۲۴۴،۰۷۱	متوسط
			شهرستان صحنه (شهر صحنه، بخش مرکزی، بخش دینور)	۷۶،۶۷۸			
			شهرستان هرسین (شهر هرسین، بخش مرکزی، بخش بیستون)	۸۶،۳۴۲			
			کل جمعیت حوزه انتخابیه	۲۴۴،۰۷۱			
جمع		تعداد حوزه: ۶		۱،۹۴۵،۲۲۷	تعداد نمایندگان: ۸	۲۴۳،۱۵۳	متوسط
<b>استان کهگیلویه و بویراحمد</b>							
۱۴۷	بویراحمد و دنا	ياسوج	شهرستان بویراحمد (شهر یاسوج، بخش مرکزی، بخش لوداب، بخش مارگون)	۲۴۳،۷۷۱	۱	۲۹۵،۸۱۱	متوسط
			شهرستان دنا (شهر سی سخت، بخش مرکزی، بخش پاتاوه، بخش کبگیان)	۵۲،۰۴۰			
			کل جمعیت حوزه انتخابیه	۲۹۵،۸۱۱			
۱۴۸	کهگیلویه و بهمئی	دهدشت	شهرستان کهگیلویه (شهر دهدشت، بخش مرکزی، بخش چاروسا، بخش دیشموک، بخش لنده)	۱۵۳،۶۹۵	۱	۲۲۲،۹۰۲	متوسط
			شهرستان بهمئی (شهر لیکک، بخش مرکزی، بخش بهمئی گرمسیری)	۳۷،۰۴۸			
			شهرستان چرام (شهر چرام، بخش مرکزی، بخش سرفاریاب)	۳۲،۱۵۹			
			کل جمعیت حوزه انتخابیه	۲۲۲،۹۰۲			
۱۴۹	گچساران	دوگنبدان	شهرستان گچساران (شهر دوگنبدان، بخش مرکزی)	۱۱۹،۲۱۷	۱	۱۳۹،۹۱۶	پایین
			شهرستان باشت (شهر باشت، بخش مرکزی، بخش بوستان)	۲۰،۶۹۹			
			کل جمعیت حوزه انتخابیه	۱۳۹،۹۱۶			
جمع		تعداد حوزه: ۳		۶۵۸،۶۲۹	تعداد نمایندگان: ۳	۲۱۹،۵۴۳	متوسط



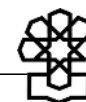
ردیف	نام حوزه انتخابیه	مرکز حوزه	نام مناطق حوزه انتخابیه	جمعیت	تعداد نمایندگان	نسبت تعداد نماینده به جمعیت	میزان انحراف*
<b>استان گلستان</b>							
۱۵۰	گرگان و آق قلا	گرگان	شهرستان گرگان (شهر گرگان، بخش مرکزی، بخش بهاران)	۴۶۲،۴۵۵	۲	۲۹۳،۳۲۰	متوسط
			شهرستان آق قلا (شهر آق قلا، بخش مرکزی، بخش وشمگیر)	۱۲۴،۱۸۵			
			<b>کل جمعیت حوزه انتخابیه</b>	۵۸۶،۶۴۰			
۱۵۱	رامیان و آزادشهر	رامیان	شهرستان رامیان (شهر رامیان، بخش مرکزی، بخش فندرسک)	۸۵،۳۲۴	۱	۱۷۷،۰۹۱	پایین
			شهرستان آزادشهر (شهر آزادشهر، بخش مرکزی، بخش چشمه ساران)	۹۱،۷۶۷			
			<b>کل جمعیت حوزه انتخابیه</b>	۱۷۷،۰۹۱			
۱۵۲	علی آباد	علی آباد	شهرستان علی آباد (شهر علی آباد، بخش مرکزی، بخش کمالان)	۱۳۲،۷۵۷	۱	۱۳۲،۷۵۷	پایین
۱۵۳	کردکوی، ترکمن و بندرگز	کردکوی	شهرستان کردکوی (شهر کردکوی، بخش مرکزی)	۷۰،۲۴۴	۱	۲۵۲،۸۰۹	متوسط
			شهرستان ترکمن (شهر بندر ترکمن، بخش مرکزی، بخش سیجوال)	۷۲،۸۰۳			
			شهرستان گمیشان (شهر گمیشان، بخش مرکزی، بخش گلدشت)	۶۳،۴۴۷			
			شهرستان بندر گز (شهر بندر گز، بخش مرکزی، بخش نوکنده)	۴۶،۳۱۵			
			<b>کل جمعیت حوزه انتخابیه</b>	۲۵۲،۸۰۹			
۱۵۴	گنبدکاووس	گنبدکاووس	شهرستان گنبدکاووس (شهر گنبدکاووس، بخش مرکزی، بخش داشلی برون)	۳۲۵،۷۸۹	۱	۳۲۵،۷۸۹	بالا
۱۵۵	مینودشت، کلاله و مراوه تپه	مینودشت	شهرستان مینودشت (شهر مینودشت، بخش مرکزی، بخش کوهسارات)	۷۵،۶۵۹	۱	۳۰۱،۹۲۸	بالا
			شهرستان گالیکش (شهر گالیکش، بخش مرکزی، بخش لوه)	۵۹،۹۷۵			
			شهرستان کلاله (شهر کلاله، بخش مرکزی، بخش پیشکمر)	۱۱۰،۴۷۳			
			شهرستان مراوه تپه (شهر مراوه تپه، بخش مرکزی، بخش گلیداغ)	۵۵،۸۲۱			
			<b>کل جمعیت حوزه انتخابیه</b>	۳۰۱،۹۲۸			
	<b>جمع</b>		<b>تعداد حوزه: ۶</b>	۱،۷۷۷،۰۱۴	<b>تعداد نمایندگان: ۷</b>	۲۵۳،۸۵۹	متوسط

ردیف	نام حوزه انتخابیه	مرکز حوزه	نام مناطق حوزه انتخابیه	جمعیت	تعداد نمایندگان	نسبت تعداد نماینده به جمعیت	میزان انحراف*
<b>استان گیلان</b>							
۱۵۶	رشت	رشت	شهرستان رشت (شهر رشت، بخش مرکزی، بخش خمام، بخش خشکبیجار، بخش سنگر، بخش کوچصفهان، بخش لشت نشا)	۹۱۸،۴۴۵	۳	۳۰۶،۱۴۸	بالا
۱۵۷	آستارا	آستارا	شهرستان آستارا (شهر آستارا، بخش مرکزی، بخش لوندویل)	۸۶،۷۵۷	۱	۸۶،۷۵۷	پایین
۱۵۸	آستانه اشرفیه	آستانه اشرفیه	شهرستان آستانه اشرفیه (شهر آستانه اشرفیه، بخش مرکزی، بخش کیشهر)	۱۰۵،۵۲۶	۱	۱۰۵،۵۲۶	پایین
۱۵۹	بندر انزلی	بندر انزلی	شهرستان بندرانزلی (شهر بندرانزلی، بخش مرکزی)	۱۳۸،۰۰۴	۱	۱۳۸،۰۰۴	پایین
۱۶۰	رودبار	رودبار	شهرستان رودبار (شهر رودبار، بخش مرکزی، بخش خورگام، بخش رحمت‌آباد و بلوکات، بخش عمارلو)	۱۰۰،۹۴۳	۱	۱۰۰،۹۴۳	پایین
۱۶۱	رودسر و املش	رودسر	شهرستان رودسر (شهر رودسر، بخش مرکزی، بخش رحیم‌آباد، بخش چابکسر، بخش کلاچای)	۱۴۴،۳۶۶	۱		
			شهرستان املش (شهر املش، بخش مرکزی، بخش رانکوه)	۴۴،۲۶۱			
				<b>کل جمعیت حوزه انتخابیه</b>			
۱۶۲	صومعه‌سرا	صومعه‌سرا	شهرستان صومعه‌سرا (شهر صومعه‌سرا، بخش مرکزی، بخش تولم، بخش میرزاکوچک جنگلی)	۱۲۷،۷۵۷	۱	۱۲۷،۷۵۷	پایین
۱۶۳	طوالش، رضوانشهر و ماسال	هشتپر	شهرستان طوالش (شهر هشتپر، بخش مرکزی، بخش حویق، بخش اسالم، بخش کرگانرود)	۱۸۹،۹۳۳	۱		
			شهرستان رضوانشهر (شهر رضوانشهر، بخش مرکزی، بخش پره سر)	۶۶،۹۰۹			
			شهرستان ماسال (شهر ماسال، بخش مرکزی، بخش شاندرمن)	۵۲،۴۹۶			
			<b>کل جمعیت حوزه انتخابیه</b>	۳۰۹،۳۳۸			



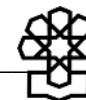
ردیف	نام حوزه انتخابیه	مرکز حوزه	نام مناطق حوزه انتخابیه	جمعیت	تعداد نمایندگان	نسبت تعداد نماینده به جمعیت	میزان انحراف*
۱۶۴	فومن و شفت	فومن	شهرستان فومن (شهر فومن، بخش مرکزی، بخش سردارجنگل)	۹۳،۷۳۷	۱	۱۵۲،۲۸۰	پایین
			شهرستان شفت (شهر شفت، بخش مرکزی، بخش احمدسرگوراب)	۵۸،۵۴۳			
			<b>کل جمعیت حوزه انتخابیه</b>	۱۵۲،۲۸۰			
۱۶۵	لاهیجان و سیاهکل	لاهیجان	شهرستان لاهیجان (شهر لاهیجان، بخش مرکزی، بخش رودبنه)	۱۶۸،۸۲۹	۱	۲۱۵،۹۲۵	متوسط
			شهرستان سیاهکل (شهر سیاهکل، بخش مرکزی، بخش دیلمان)	۴۷،۰۹۶			
			<b>کل جمعیت حوزه انتخابیه</b>	۲۱۵،۹۲۵			
۱۶۶	لنگرود	لنگرود	شهرستان لنگرود (شهر لنگرود، بخش مرکزی، بخش اطاقور، بخش کومله)	۱۳۷،۲۷۲	۱	۱۳۷،۲۷۲	پایین
<b>جمع</b>			<b>تعداد حوزه: ۱۱</b>	۲،۴۸۰،۸۷۴	<b>تعداد نمایندگان: ۱۳</b>	۱۹۰،۸۳۶	پایین
<b>استان لرستان</b>							
۱۶۷	خرم‌آباد و دوره	خرم‌آباد	شهرستان خرم‌آباد (شهر خرم‌آباد، بخش مرکزی، بخش پاپلی، بخش چغلوندی بخش زاغه)	۴۸۷،۱۶۷	۲	۲۶۵،۱۹۴	متوسط
			شهرستان دوره (شهر سراب دوره، بخش شاهپوند، بخش چگنی، بخش ویسیان)	۴۳،۲۲۱			
			<b>کل جمعیت حوزه انتخابیه</b>	۵۳۰،۳۸۸			
۱۶۸	الیگودرز	الیگودرز	شهرستان الیگودرز (شهر الیگودرز، بخش مرکزی، بخش بشارت، بخش ززوماهرو)	۱۴۰،۲۷۵	۱	۱۴۰،۲۷۵	پایین
۱۶۹	بروجرد	بروجرد	شهرستان بروجرد (شهر بروجرد، بخش مرکزی، بخش اشترینان)	۳۳۷،۶۳۱	۲	۱۶۸،۸۱۵	پایین
۱۷۰	پلدختر	پلدختر	شهرستان پلدختر (شهر پلدختر، بخش مرکزی، بخش معمولان)	۷۵،۳۲۷	۱	۷۵،۳۲۷	پایین
۱۷۱	دلفان و سلسله	نورآباد	شهرستان دلفان (شهر نورآباد، بخش مرکزی، بخش کاکاوند)	۱۴۴،۱۶۱	۱	۲۱۷،۳۱۵	متوسط
			شهرستان سلسله (شهر الشتر، بخش مرکزی، بخش فیروزآباد)	۷۳،۱۵۴			
			<b>کل جمعیت حوزه انتخابیه</b>	۲۱۷،۳۱۵			

ردیف	نام حوزه انتخابیه	مرکز حوزه	نام مناطق حوزه انتخابیه	جمعیت	تعداد نمایندگان	نسبت تعداد نماینده به جمعیت	میزان انحراف*
۱۷۲	دورود و ازنا	دورود	شهرستان دورود (شهر دورود، بخش مرکزی، بخش سیلاخور)	۱۶۲،۸۰۰	۱	۲۳۴،۳۸۶	متوسط
			شهرستان ازنا (شهر ازنا، بخش مرکزی، بخش جاپلق)	۷۱،۵۸۶			
			<b>کل جمعیت حوزه انتخابیه</b>	۲۳۴،۳۸۶			
۱۷۳	کوهدشت	کوهدشت	شهرستان کوهدشت (شهر کوهدشت، بخش مرکزی، بخش رومشکان، بخش طرهان، بخش کونانی، بخش درب گنبد)	۲۱۸،۹۲۱	۱	۲۱۸،۹۲۱	متوسط
	<b>جمع</b>		<b>تعداد حوزه: ۷</b>	۱،۷۵۴،۲۴۳	<b>تعداد نمایندگان: ۹</b>	۱۹۴،۹۱۵	پایین
<b>استان مازندران</b>							
۱۷۴	ساری	ساری	شهرستان ساری (شهر ساری، بخش مرکزی، بخش چهاردانگه، بخش دودانگه، بخش کلیجان رستاق)	۴۷۸،۳۷۰	۲	۲۶۷،۰۷۳	متوسط
			شهرستان میاندرود (شهر میاندرود، بخش مرکزی، بخش گهرباران)	۵۵،۷۷۶			
			<b>کل جمعیت حوزه انتخابیه</b>	۵۳۴،۱۴۶			
۱۷۵	آمل	آمل	شهرستان آمل (شهر آمل، بخش مرکزی، بخش لاریجان، بخش دابودشت، بخش امامزاده عبدا...)	۳۷۰،۷۷۴	۱	۳۷۰،۷۷۴	بالا
۱۷۶	بابل	بابل	شهرستان بابل (شهر بابل، بخش مرکزی، بخش بابل کنار، بخش بندپی شرقی، بخش بندپی غربی، بخش لاله‌آباد، بخش گتاب)	۴۹۵،۴۷۲	۲	۲۴۷،۷۳۶	متوسط
۱۷۷	بابلسر و فریدونکنار	بابلسر	شهرستان بابلسر (شهر بابلسر، بخش مرکزی، بخش بهنمیر، بخش رودبست)	۱۲۴،۳۲۳	۱	۱۸۲،۳۰۳	پایین
			شهرستان فریدونکنار (شهر فریدونکنار، بخش مرکزی، بخش دهفری)	۵۷،۹۸۰			
			<b>کل جمعیت حوزه انتخابیه</b>	۱۸۲،۳۰۳			



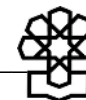
ردیف	نام حوزه انتخابیه	مرکز حوزه	نام مناطق حوزه انتخابیه	جمعیت	تعداد نمایندگان	نسبت تعداد نماینده به جمعیت	میزان انحراف*
۱۷۸	بهشهر، نکا و گلوگاه	بهشهر	شهرستان بهشهر (شهر بهشهر، بخش مرکزی، بخش یانه‌سر)	۱۵۵،۲۴۷	۱	۳۰۶،۰۳۸	بالا
			شهرستان نکا (شهر نکا، بخش مرکزی، بخش هزارگریب)	۱۱۱،۹۴۴			
			شهرستان گلوگاه (شهر گلوگاه، بخش مرکزی، بخش کلباد)	۳۸،۸۴۷			
			<b>کل جمعیت حوزه انتخابیه</b>	۳۰۶،۰۳۸			
۱۷۹	تنکابن و رامسر	تنکابن	شهرستان تنکابن (شهر تنکابن، بخش مرکزی، بخش نشتا، بخش خرم‌آباد)	۱۵۳،۹۴۰	۱	۲۶۹،۸۵۴	متوسط
			شهرستان عباس‌آباد (شهر عباس‌آباد، بخش مرکزی، بخش کلار)	۴۷،۵۹۱			
			شهرستان رامسر (شهر رامسر، بخش مرکزی)	۶۸،۳۲۳			
			<b>کل جمعیت حوزه انتخابیه</b>	۲۶۹،۸۵۴			
۱۸۰	قائم‌شهر، سوادکوه و جویبار	قائم‌شهر	شهرستان قائم‌شهر (شهر قائم‌شهر، بخش مرکزی، بخش کیاکلا)	۳۲۰،۷۴۱	۲	۲۲۹،۳۳۶	متوسط
			شهرستان سوادکوه (شهر پل سفید، بخش مرکزی، بخش شیرگاه)	۶۴،۳۷۸			
			شهرستان جویبار (شهر جویبار، بخش مرکزی، بخش گیل‌خوران)	۷۳،۵۵۴			
			<b>کل جمعیت حوزه انتخابیه</b>	۴۵۸،۶۷۳			
۱۸۱	نور و محمودآباد	نور	شهرستان نور (شهر نور، بخش مرکزی، بخش بلده، بخش چمستان)	۱۰۹،۲۸۱	۱	۲۰۵،۳۰۰	متوسط
			شهرستان محمودآباد (شهر محمودآباد، بخش مرکزی، بخش سرخورد)	۹۶،۰۱۹			
			<b>کل جمعیت حوزه انتخابیه</b>	۲۰۵،۳۰۰			
۱۸۲	نوشهر و چالوس	نوشهر	شهرستان نوشهر (شهر نوشهر، بخش مرکزی، بخش کجور)	۱۲۸،۶۴۷	۱	۲۵۱،۳۸۳	متوسط
			شهرستان چالوس (شهر چالوس، بخش مرکزی، بخش کلاردشت، مرزن‌آباد)	۱۲۲،۷۳۶			
			<b>کل جمعیت حوزه انتخابیه</b>	۲۵۱،۳۸۳			
	<b>جمع</b>		<b>تعداد حوزه: ۹</b>	<b>۳،۰۷۳،۹۴۳</b>	<b>تعداد نمایندگان: ۱۲</b>	<b>۲۵۶،۱۶۱</b>	<b>متوسط</b>

ردیف	نام حوزه انتخابیه	مرکز حوزه	نام مناطق حوزه انتخابیه	جمعیت	تعداد نمایندگان	نسبت تعداد نماینده به جمعیت	میزان انحراف*
<b>استان مرکزی</b>							
۱۸۳	اراک، کمیجان و خنداب	اراک	شهرستان اراک (شهر اراک، بخش مرکزی، بخش ساروق)	۵۹۹,۶۳۴	۲	۳۴۸,۶۱۸	بالا
			شهرستان کمیجان (شهر کمیجان، بخش مرکزی، بخش میلاجرده)	۳۹,۳۴۰			
			شهرستان خنداب (شهر خنداب، بخش مرکزی، قره‌چای)	۵۸,۲۶۲			
			<b>کل جمعیت حوزه انتخابیه</b>	۶۹۷,۲۳۶			
۱۸۴	تفرش و آشتیان	تفرش	شهرستان تفرش (شهر تفرش، بخش مرکزی)	۲۵,۹۱۲	۱	۷۳,۰۵۹	پایین
			شهرستان فراهان (شهر فراهان، بخش مرکزی، بخش خنجین)	۳۰,۰۴۲			
			شهرستان آشتیان (شهر آشتیان، بخش مرکزی)	۱۷,۱۰۵			
			<b>کل جمعیت حوزه انتخابیه</b>	۷۳,۰۵۹			
۱۸۵	خمین	خمین	شهرستان خمین (شهر خمین، بخش مرکزی، بخش کمره)	۱۰۷,۳۶۸	۱	۱۰۷,۳۶۸	پایین
۱۸۶	ساوه و زرنديه	ساوه	شهرستان ساوه (شهر ساوه، بخش مرکزی، بخش نوبران)	۲۵۹,۰۳۰	۱	۳۱۶,۱۸۳	بالا
			شهرستان زرنديه (شهر مامونیه، بخش مرکزی، بخش خرقان)	۵۷,۱۵۳			
			<b>کل جمعیت حوزه انتخابیه</b>	۳۱۶,۱۸۳			
۱۸۷	شازند	شازند	شهرستان شازند (شهر شازند، بخش مرکزی، بخش زالیان، بخش سربند، بخش قره‌کهریز)	۱۱۷,۷۴۶	۱	۱۱۷,۷۴۶	پایین
۱۸۸	محلات و دلیجان	محلات	شهرستان محلات (شهر محلات، بخش مرکزی)	۵۲,۳۸۱	۱	۱۰۲,۳۶۷	پایین
			شهرستان دلیجان (شهر دلیجان، بخش مرکزی)	۴۸,۹۸۶			
			<b>کل جمعیت حوزه انتخابیه</b>	۱۰۲,۳۶۷			
	<b>جمع</b>		<b>تعداد حوزه: ۶</b>	۱,۴۱۳,۹۵۹	<b>تعداد نمایندگان: ۷</b>	۲۰۱,۹۹۴	متوسط



ردیف	نام حوزه انتخابیه	مرکز حوزه	نام مناطق حوزه انتخابیه	جمعیت	تعداد نمایندگان	نسبت تعداد نماینده به جمعیت	میزان انحراف*
<b>استان هرمزگان</b>							
۱۸۹	بندرعباس، قشم، ابوموسی، حاجی آباد و خمیر	بندرعباس	شهرستان بندرعباس (شهر بندرعباس، بخش مرکزی، بخش قلعه قاضی، بخش تخت، بخش فین)	۵۸۸،۲۸۸	۳	۲۷۶،۷۲۷	متوسط
			شهرستان قشم (شهر قشم، بخش مرکزی، بخش شهاب، بخش هرمز)	۱۱۷،۷۷۴			
			شهرستان ابوموسی (شهر ابوموسی، بخش مرکزی، بخش تنب)	۵،۲۶۳			
			شهرستان حاجی آباد (شهر حاجی آباد، بخش مرکزی، بخش احمدی، بخش فارغان)	۶۵،۸۸۹			
			شهرستان خمیر (شهر خمیر، بخش مرکزی، بخش رویدر)	۵۲،۹۶۸			
			<b>کل جمعیت حوزه انتخابیه</b>	<b>۸۳۰،۱۸۲</b>			
۱۹۰	بندر لنگه، بستک و پارسیان	بندر لنگه	شهرستان بندرلنگه (شهر بندرلنگه، بخش مرکزی، بخش شیپکوه، بخش کیش، بخش مهران)	۱۳۴،۷۱۳	۱	۲۵۷،۶۷۵	متوسط
			شهرستان بستک (شهر بستک، بخش مرکزی، بخش جناح، بخش کوخرد)	۸۰،۱۱۹			
			شهرستان پارسیان (شهر پارسیان، بخش مرکزی، بخش کوشکنار)	۴۲،۸۴۳			
			<b>کل جمعیت حوزه انتخابیه</b>	<b>۲۵۷،۶۷۵</b>			
۱۹۱	میناب، رودان، جاسک و سیریک	میناب	شهرستان میناب (شهر میناب، بخش مرکزی، بخش توکهور، بخش سندرک، بخش بندر زرک)	۲۳۵،۷۰۵	۱	۴۹۰،۳۲۶	بالا
			شهرستان سیریک (شهر سیریک، بخش مرکزی، بخش بمانی)	۴۳،۱۸۵			
			شهرستان رودان (شهر دهبارز، بخش مرکزی، بخش بیکاه، بخش جفین، بخش رودخانه)	۱۱۸،۵۴۷			
			شهرستان جاسک (شهر بندر جاسک، بخش مرکزی، بخش لیردف)	۵۲،۸۸۲			
			شهرستان بشاگرد (شهر بشاگرد، بخش مرکزی، بخش گوهران، بخش گافر و پارمون)	۴۰،۰۰۷			
			<b>کل جمعیت حوزه انتخابیه</b>	<b>۴۹۰،۳۲۶</b>			


ردیف	نام حوزه انتخابیه	مرکز حوزه	نام مناطق حوزه انتخابیه	جمعیت	تعداد نمایندگان	نسبت تعداد نماینده به جمعیت	میزان انحراف*
	جمع		تعداد حوزه: ۳	۱.۵۷۸.۱۸۳	تعداد نمایندگان: ۵	۳۱۵.۶۳۶	بالا
<b>استان همدان</b>							
۱۹۲	همدان	همدان	شهرستان همدان (شهر همدان، بخش مرکزی، بخش شراء)	۶۵۱.۸۲۱	۲	۳۴۷.۱۵۳	بالا
			شهرستان فامنین (شهر فامنین، بخش مرکزی، بخش پیشخور)	۴۲.۴۸۵			
			<b>کل جمعیت حوزه انتخابیه</b>	۶۹۴.۳۰۶			
۱۹۳	اسدآباد	اسدآباد	شهرستان اسدآباد (شهر اسدآباد، بخش مرکزی، بخش پیرسلیمان)	۱۰۷.۰۰۶	۱	۱۰۷.۰۰۶	پایین
۱۹۴	بهار و کبودرآهنگ	بهار	شهرستان بهار (شهر بهار، بخش مرکزی، بخش صالح‌آباد، بخش لالچین)	۱۲۳.۸۶۹	۱	۲۶۷.۰۴۰	پایین
			شهرستان کبودرآهنگ (شهر کبودرآهنگ، بخش مرکزی، بخش شیرین‌سو، بخش گل‌تپه)	۱۴۳.۱۷۱			
			<b>کل جمعیت حوزه انتخابیه</b>	۲۶۷.۰۴۰			
۱۹۵	تویسرکان	تویسرکان	شهرستان تویسرکان (شهر تویسرکان، بخش مرکزی، بخش قلقل رود)	۱۰۳.۷۸۶	۱	۱۰۳.۷۸۶	پایین
۱۹۶	رزن	رزن	شهرستان رزن (شهر رزن، بخش مرکزی، بخش سردرود، بخش قروه درجزین)	۱۱۶.۴۳۷	۱	۱۱۶.۴۳۷	پایین
۱۹۷	ملایر	ملایر	شهرستان ملایر (شهر ملایر، بخش مرکزی، بخش جوکار، بخش سامن، بخش زند)	۲۸۷.۹۸۲	۲	۱۴۳.۹۹۱	پایین
۱۹۸	نهاوند	نهاوند	شهرستان نهاوند (شهر نهاوند، بخش مرکزی، بخش خزل، بخش زرین‌دشت، بخش گیان)	۱۸۱.۷۱۱	۱	۱۸۱.۷۱۱	پایین
	جمع		تعداد حوزه: ۷	۱.۷۵۸.۲۶۸	تعداد نمایندگان: ۹	۱۹۵.۳۶۳	پایین



ردیف	نام حوزه انتخابیه	مرکز حوزه	نام مناطق حوزه انتخابیه	جمعیت	تعداد نمایندگان	نسبت تعداد نماینده به جمعیت	میزان انحراف*
<b>استان یزد</b>							
۱۹۹	یزد و صدوق	یزد	شهرستان یزد (شهر یزد، بخش مرکزی، بخش زارچ)	۵۸۲،۶۸۲	۱	۶۱۵،۸۷۴	بالا
			شهرستان صدوق (شهر اشکذر، بخش مرکزی، بخش خضراآباد)	۳۳،۱۹۲			
			<b>کل جمعیت حوزه انتخابیه</b>				
۲۰۰	اردکان	اردکان	شهرستان اردکان (شهر اردکان، بخش مرکزی، بخش خرنق، بخش عقدا)	۷۷،۷۵۸	۱	۷۷،۷۵۸	پایین
۲۰۱	مهریز، بافق، ابرکوه و خاتم	مهریز	شهرستان مهریز (شهر مهریز، بخش مرکزی)	۴۴،۱۲۶	۱	۱۸۳،۱۵۳	پایین
			شهرستان بافق (شهر بافق، بخش مرکزی)	۴۱،۸۷۶			
			شهرستان بهاباد (شهر بهاباد، بخش مرکزی، بخش اسفیچ)	۱۵،۳۳۱			
			شهرستان ابرکوه (شهر ابرکوه، بخش مرکزی، بخش بهمن)	۴۶،۶۶۲			
			شهرستان خاتم (شهر هرات، بخش مرکزی، بخش مروست)	۳۵،۱۵۸			
			<b>کل جمعیت حوزه انتخابیه</b>				
۲۰۲	تفت و میبد	تفت	شهرستان تفت (شهر تفت، بخش مرکزی، بخش نیر، بخش گاریزاق)	۴۵،۱۴۵	۱	۱۲۷،۹۸۵	پایین
			شهرستان میبد (شهر میبد، بخش مرکزی)	۸۲،۸۴۰			
			<b>کل جمعیت حوزه انتخابیه</b>				
<b>جمع</b>		<b>تعداد حوزه: ۴</b>		۱،۰۰۴،۷۷۰	تعداد نمایندگان: ۴	۲۵۱،۱۹۲	
<b>اقلیت‌ها</b>							
۲۰۳	مسیحیان ارمنی جنوب ایران	اصفهان	شامل استان‌های اصفهان، یزد، خوزستان، فارس، کرمان، هرمزگان، سیستان و بلوچستان، لرستان، چهارمحال و بختیاری، بوشهر، کهگیلویه و بویراحمد		۱		


ردیف	نام حوزه انتخابیه	مرکز حوزه	نام مناطق حوزه انتخابیه	جمعیت	تعداد نمایندگان	نسبت تعداد نماینده به جمعیت	میزان انحراف*
۲۰۴	زرتشتیان	تهران	سراسر کشور		۱		
۲۰۵	کلیمیان	تهران	سراسر کشور		۱		
۲۰۶	مسیحیان آشوری و کلدانی	تهران	سراسر کشور		۱		
۲۰۷	مسیحیان ارمنی شمال ایران	تهران	شامل استان‌های تهران، آذربایجان شرقی، آذربایجان غربی، اردبیل، ایلام، خراسان، زنجان، سمنان، قزوین، قم، کردستان، کرمانشاه، گلستان، گیلان، مازندران		۱		
	اقلیت‌ها		تعداد حوزه: ۵		تعداد نمایندگان: ۵		
	جمع کل		حوزه انتخابیه: ۲۰۷		تعداد نمایندگان: ۲۹۰	۲۵۹،۱۳۶	متوسط

\* براساس سرشماری سال ۱۳۹۰، جمعیت کل کشور ۷۵،۱۴۹،۶۶۹ نفر است و با توجه به تعداد ۲۹۰ نماینده موجود در مجلس شورای اسلامی، هر ۲۵۹،۱۳۶ نفر جمعیت باید یک نماینده در مجلس داشته باشد. در این گزارش میزان انحراف جمعیت از این حد نرمال حدوداً ۵۰ هزار نفر در نظر گرفته شده است. از این رو جمعیت بین ۲۰۰ تا ۳۰۰ هزار نفر به عنوان حد مطلوب جمعیت یک حوزه انتخابیه به حساب آمده است. جمعیت بالای ۳۰۰ هزار نفر به عنوان میزان انحراف بالا که قابلیت بازنگری و اضافه شدن نماینده را دارد، محسوب شده و جمعیت پایین‌تر از ۲۰۰ هزار نفر تحت عنوان میزان انحراف پایین که معیار جمعیتی در آن حوزه انتخابیه لحاظ نشده، به حساب آمده است.



## منابع و مآخذ

۱. مرکز پژوهش‌های مجلس شورای اسلامی، اظهارنظر کارشناسی درباره: لایحه اصلاح جدول حوزه‌های انتخابیه مجلس شورای اسلامی و تعداد نمایندگان، دوره هشتم، سال چهارم، ۱۳۹۰.
۲. مرکز پژوهش‌های مجلس شورای اسلامی، طرح اصلاح جدول حوزه‌های انتخابیه مجلس شورای اسلامی و تعداد نمایندگان آنها، دوره نهم، سال اول، ۱۳۹۱.
۳. رفیعی، ابودر. معیارهای تعیین محدوده حوزه‌های انتخابیه در کشورهای مختلف، مرکز پژوهش‌های مجلس شورای اسلامی، شماره مسلسل ۱۲۰۰۱، ۱۳۹۰.
۴. صدوقی، مرادعلی. رویکردهای تحدید حدود حوزه‌های انتخاباتی، کتابخانه دفتر مطالعات و تحقیقات سیاسی وزارت کشور، پروژه، تحقیقاتی، ۱۳۸۱.
۵. عباسی، بیژن. نقد و بررسی نظام‌های انتخاباتی اکثریتی و تناسبی، فصلنامه حقوق، مجله دانشکده حقوق و علوم سیاسی دانشگاه تهران، دوره ۳۹، ش ۳، پاییز ۱۳۸۸.
۶. نهاد نمایندگی مقام معظم رهبری در دانشگاه‌ها، بررسی نظام‌های انتخاباتی در برخی کشورهای جهان، معاونت مطالعات راهبردی، ۱۳۹۱.



مرکز پژوهش‌ها  
مجلس شورای اسلامی

شماره مسلسل: ۱۳۵۹۹

شناسنامه گزارش

عنوان گزارش: بررسی نسبت جمعیت حوزه‌های انتخابیه به تعداد نمایندگان مجلس شورای اسلامی

نام دفتر: مطالعات سیاسی (گروه سیاست داخلی)

تهیه و تدوین: حسن کریمی‌فرد

ناظر علمی: غلامعباس دارابی

متقاضی: معاونت پژوهش‌های سیاسی - حقوقی

ویراستار تخصصی: —

ویراستار ادبی: —

واژه‌های کلیدی:

۱. حوزه انتخابیه مجلس شورای اسلامی

۲. جمعیت حوزه‌های انتخابیه

۳. تعداد نمایندگان



تاریخ انتشار: ۱۳۹۳/۱/۳۱