

:
:
:

-
-
:

:

«

»


:
:

:

مقدمه	۱
نقشه‌های نظامی	۲
مسئولیت تهیه نقشه‌های نظامی در سایر کشورها	۲
تاریخچه سازمان جغرافیایی نیروهای مسلح	۳
سیر تنظیم و پیشنهاد اساسنامه سازمان جغرافیایی نیروهای مسلح (۱۳۶۸-۱۳۸۴)	۶
تطبيق اساسنامه پیشنهادی سازمان جغرافیایی نیروهای مسلح با قوانین و برنامه‌های	
میان‌مدت و بلندمدت	۱۰
معایب و محاسن لایحه پیشنهادی	۱۲
بررسی مواد لایحه پیشنهادی	۱۳
نتیجه‌گیری و جمع‌بندی	۱۹
منابع و مآخذ	۲۰



عربستان، بحرین، عمان و... سایر کشورها مراکز تهیه و تأمین نقشه‌های نظامی (نقشه‌های پوششی در مقیاس‌های استراتژیکی، تاکتیکی و تکنیکی) و اسناد و مدارک گرافیکی دقیق (سکوهاى عکسبرداری هوایی، ماهواره‌های تصویربرداری و سیستم تعیین موقعیت جهانی GPS) وابسته به نیروهای مسلح و وزارت دفاع آنها می‌باشند و این فعالیت‌ها نیز تاکنون به همین طریق در جمهوری اسلامی ایران انجام گردیده است. در ضمن در همه کشورهای جهان بخش‌های غیر نظامی متکفل تهیه نقشه‌های عمرانی و ثبتي هستند.



فراگیری علوم جدید و آموزش نقشه‌برداری و تهیه نقشه از افرادی که فارغ‌التحصیل در نقشه‌برداری می‌شدند لقب تعیین خط مرزهای کشور و امور ممیزی بلوکات اقدام می‌نمودند. در سال ۱۳۰۰ هجری شمسی بنای یک ارگان رسمی نقشه‌برداری گذارده شد و آن تشکیل شعبه () بود که در مسیر تحول خود به مراحل ذیل را طی کرد.

به موجب حکم عمومی قشون (نمره یک) تمام نیروهای نظامی مملکت به صورت یک پارچه درآمد و ارکان حرب (ستاد ارتش) قشون متشکل از چهار رکن و دایره مجریه ایجاد شد و نیز در ارکان حرب تشکیل گردید.



جزو رکن دوم ارکان حرب قشون به منظور تهیه نقشه‌های پوششی موجود آن زمان موظف گردید.

در ۱۶ آذر ماه ۱۳۱۴ به موجب حکم عمومی ارتش نمره ۲۳۲۸ شعبه نقشه‌برداری از رکن دوم منتزع گردید و همراه با مطبوعه ارتش، به وجود آمد.

تشکیل و مستقلاً شروع به کار می‌نماید و مأموریت آن پی‌ریزی تهیه نقشه‌های پوششی از سرتاسر کشور در دو مقیاس ۱:۲۵۰,۰۰۰ و ۱:۵۰,۰۰۰ شد.

با پیگیری اداره جغرافیایی و همکاری سازمان برنامه، سازمان نقشه‌برداری وابسته به سازمان برنامه و بودجه جهت تهیه نقشه‌های طرح‌های عمرانی آغاز به کار نمود.

قانون با شکل و سازماندهی جدید مورد تصویب قرار گرفت لیکن به مورد اجرای کامل در نیامد.

به منظور هماهنگی و یکپارچگی فعالیتهای نقشه‌برداری و جلوگیری از دوباره‌کاری



در زمینه عکسبرداری هوایی و سایر موارد سازمان نقشه‌برداری در اداره جغرافیایی ارتش ادغام و سازماندهی یافت.

(//)

در ابتدای پیروزی شکوهمند بدون هیچ‌گونه کار کارشناسی و در نظر گرفتن فواید و مضار کار با تصویب لایحه‌ای به نام

سازمان جغرافیایی کشور منحل و تمام اختیارات و فعالیت‌های نقشه‌برداری در سازمان برنامه متمرکز می‌گردد و برای تهیه و تأمین نقشه‌های نظامی اداره جغرافیایی ارتش در وزارت دفاع در نظر گرفته شد.

انتزاع سازمان نقشه‌برداری از وزارت دفاع ملی و الحاق آن به سازمان برنامه و بودجه و اساسنامه سازمان نقشه‌برداری کشور در جلسه ۵/۱۲/۵۸ به تصویب شورای انقلاب اسلامی رسید. در این لایحه بخش عمده وظایف سازمان جغرافیایی کشور (اداره جغرافیایی ارتش) تهیه نقشه‌های نظامی (پوششی کشور) از این سازمان گرفته می‌شود.

(//)

لایحه اصلاحیه لایحه قانونی اصلاح لایحه قانونی انتزاع: سازمان نقشه‌برداری از وزارت دفاع ملی و الحاق آن به سازمان برنامه و بودجه به تصویب رسید که طی آن لایحه قانونی اصلاح لایحه قانونی انتزاع مورخه ۵۸/۱۲/۲۵ لغو گردید.



وظایف و مأموریت‌های از طریق وزارت دفاع مشخص و به آن ابلاغ می‌گردد.

با توجه به نیاز نقشه‌های بازنگری شده مناطق جنگی و عدم امکان تهیه سریع آن به روش‌های کلاسیک و نیز تهیه و تأمین نیازهای مختصاتی و انجام عملیات ژئودزی و نقشه‌برداری، در وزارت سپاه تشکیل گردید.

(//)

در پی تصویب در مجلس شورای اسلامی (در مورخ ۱۳۶۸/۵/۲۸) به منظور اجرای بند «ن» ماده (۴) وظایف وزارت و تبصره مربوطه و براساس ماده (۱۰) قانون وزارت، از ادغام ۲ ارگان اداره جغرافیایی ارتش و مرکز نقشه‌برداری وزارت سپاه پاسداران انقلاب اسلامی تشکیل گردید.

(-)

(

بعد از شروع جنگ تحمیلی، وزارت دفاع جمهوری اسلامی ایران امر نمایندگی ارگان‌های نظامی را در دولت به عهده داشت لکن به دلیل تشکیل سپاه پاسداران انقلاب اسلامی از زمان جنگ تحمیلی با مأموریت‌های مشخص، به منظور تأمین و راهبری مأموریت‌های سپاه پاسداران نیاز به حضور نماینده آن در دولت وقت



احساس گردید که این امر با تشکیل وزارت سپاه پاسداران انقلاب اسلامی محقق شد و تا پایان جنگ تحمیلی نسبت به انجام وظایف و مأموریت‌های خود مبادرت نمود. با توجه به مأموریت‌های دو وزارتخانه مورد بحث و با عنایت به پایان جنگ تحمیلی (آتش‌بس) و نیاز به بازسازی و تعریف مجدد مأموریت‌های ۲ ارگان یاد شده و لزوم تعدیل نیروهای انسانی و سایر عوامل به منظور ایجاد وحدت رویه و فرماندهی با پیشنهاد ادغام ۲ وزارت مورد بحث، قانونگذار در تاریخ ۱۳۶۸/۵/۲۸ نسبت به ادغام آن‌ها با تعریف شرح مأموریت مشخص تحت نام

در مجلس شورای اسلام مبادرت نمود و طبقاً سازمان‌ها و ارگان‌های مشابه نیز در یکدیگر ادغام و شکل حقوقی جدیدی به آن‌ها داده شد. از جمله سازمان‌های جدید تشکیل

«ن» ماده (۴) وظایف وزارت جدید و براساس ماده (۱۰) قانون مذکور


از ادغام

بودند

تشکیل و قانونگذار دولت را موظف نمود که ظرف مدت ۶ ماه نسبت به پیشنهاد و تصویب اساسنامه سازمان یاد شده مبادرت نماید.

(

با عنایت به تأکید قانونگذار مبنی بر پیشنهاد اساسنامه سازمان یاد شده جهت طی سیر مراحل تصویب و دادن مهلت ۶ ماهه، هیأت محترم وزیران در جلسه مورخه ۱۳۶۸/۹/۱۸ نسبت به تصویب اساسنامه پیشنهادی سازمان یاد شده مبادرت و در تاریخ ۱۳۶۹/۱۰/۲ جهت سیر مراحل قانونی تصویب تقدیم مجلس محترم شورای اسلامی گردید. از آنجایی که نظر ستاد کل نیروهای مسلح (که هماهنگ کننده، ناظر و ابلاغ کننده کلیه فرامین و مأموریت‌های ارگان‌های نظامی می‌باشد) در اساسنامه مورد



بحث تأمین نگردیده بود لذا اساسنامه یاد شده به منظور بازنگری و تأمین نظر ستاد کل نیروهای مسلح از مجلس محترم شورای اسلامی مسترد گردید.

متعاقب استرداد اساسنامه پیشنهادی، سازمان جغرافیایی نیروهای مسلح از سوی وزارت دفاع و پشتیبانی نیروهای مسلح مأموریت یافت تا نسبت به تنظیم و پیشنهاد اساسنامه جدید با تأمین نظرات ستاد کل نیروهای مسلح و مأموریت‌های تعریف شده قانونگذار و وزارت دفاع و پشتیبانی نیروهای مسلح مبادرت نماید که امر مذکور پس از ساعت‌ها مطالعه و بحث‌های کارشناسی در ستاد کل نیروهای مسلح (با حضور کلیه نمایندگان ارگان‌های نظامی و انتظامی) و وزارت دفاع و پشتیبانی نیروهای مسلح محقق گردید که نهایتاً در سال ۱۳۷۵ مراتب بدواً به تصویب رسیده و سپس به سازمان یاد شده ابلاغ و متعاقب آن جهت سیر مراحل تصویب به هیأت محترم دولت تقدیم گردید.

با عنایت به آن‌که شرح وظایف و مأموریت‌های تعریف شده در اساسنامه مورد بحث مورد توافق برخی از اعضای هیأت محترم دولت نبود و بحث‌های فنی بسیار زیادی در بین کارشناسان سازمان مدیریت و برنامه‌ریزی و مسئولین سازمان جغرافیایی نیروهای مسلح و نمایندگان وزارت دفاع و پشتیبانی نیروهای مسلح و ستاد کل نیروهای مسلح انجام گردید که حاصلی در پی نداشت و مؤثر واقع نگردید که نهایتاً بحث تصویب اساسنامه یاد شده عملاً متوقف شد.

از آنجایی که سازمان یاد شده به دلیل ماهیت نظامی و تابعیت آن از وزارت دفاع و پشتیبانی نیروهای مسلح و مأموریت‌های محوله و ابلاغ آن از سوی ارگان‌های ذیربط نیاز مبرمی به در اختیار داشتن اساسنامه و تصویب خط مشی کلی و نهایتاً تأمین بودجه‌های مورد نیاز مأموریت‌های محوله داشت لذا به منظور رفع تنگنای حادث شده که بعضاً در نتیجه سوء تفاهمات و نگرش‌های منفی در بخش دولتی و بخش خصوصی نسبت به اساسنامه یاد شده حادث گردیده بود، سازمان جغرافیایی



نیروهای مسلح را بر آن داشت تا بدو نسبت به تنظیم شفاف وظایف و مأموریت‌های خود مبادرت نماید که امر یاد شده ابتدا در ()
(مصوب هیأت محترم وزیران در جلسه مورخ ۱۳۸۱/۱۱/۲) تبلور یافت که در ماده (۷) آیین‌نامه مذکور به صراحت امور مربوط به نقشه‌های نظامی، مرزهای کشور و خدمات جغرافیایی مورد نیاز نیروهای مسلح به عهده سازمان جغرافیایی نیروهای مسلح قرار گرفته از شمول آیین‌نامه یاد شده مستثنا گردید. لازم به ذکر است که اعضای شورای عالی نقشه‌برداری کشور را رئیس سازمان مدیریت برنامه‌ریزی کشور، رئیس سازمان نقشه‌برداری کشور، وزیر محترم، ارتباطات، مسکن و شهرسازی، راه و ترابری، کشور، نفت، صنایع و معادن، دفاع و پشتیبانی نیروهای مسلح، نیرو و رئیس سازمان ثبت اسناد و املاک، دو نفر از اعضای هیأت علمی دانشگاه‌ها، یک نفر از نهادهای مدنی غیردولتی و رئیس سازمان جغرافیایی نیروهای مسلح تشکیل می‌دهند و استثنای مأموریت‌های سازمان جغرافیایی نیروهای مسلح گام بسیار مهمی در امر شفاف‌سازی مأموریت‌های ارگان یاد شده را موجب گردید.

با عنایت به تفکیک تعریف شرح وظایف خاص سازمان جغرافیایی نیروهای مسلح در آیین‌نامه مورد بحث بند «فوق» توسط هیأت محترم وزیران و عدم وجود تعارض مأموریت‌های سازمان جغرافیایی و با سایر ارگان‌های بخش دولتی و خصوصی، مجدداً سازمان یاد شده به منظور تنظیم اساسنامه و نهایتاً اجرای دقیق اهداف و مأموریت‌های محوله از سوی مراجع ذی‌ربط نسبت به تنظیم اساسنامه پیشنهادی اخیر اقدام که پس از تصویب هیأت محترم دولت جهت سیر مراحل تصویب در مورخ ۱۳۸۴/۵/۱۰ به مجلس محترم شورای اسلامی تقدیم گردید.



(

()

سازمان جغرافیایی نیروهای مسلح در سال ۱۳۶۸ در راستای اجرای بند «ن» و ماده (۱۱) قانون تشکیل وزرای دفاع و پشتیبانی نیروها مسلح جمهوری اسلامی ایران (که در جلسه علنی روز شنبه مورخ ۱۳۶۸/۵/۲۷ مجلس شورای اسلامی تصویب و در تاریخ ۱۳۶۸/۵/۳۱ به تأیید شورای نگهبان رسید) تشکیل گردیده و از تاریخ تصویب نسبت به اجرای مأموریت‌های محوله (به استثنای تصویب اساسنامه که بنا به دلایل از پیش عنوان شده به تعویق افتاده) طبق قوانین جاری و برنامه‌های بلند مدت و میان مدت فعالیت می‌نماید.

(

(-)

با توجه به ماده (۷۲) فصل ششم قانون توسعه چهارم که در زمینه آمایش سرزمین و توازن منطقه‌ای می‌باشد این مهم در اساسنامه سازمان جغرافیای نیروهای مسلح نیز دیده شده به طوری که در بند «۴» ماده (۵) وظایف و اختیارات پیشنهادی اساسنامه مورد بحث تعیین معیارهای جغرافیای نظامی در آمایش سرزمینی که یکی از شاخصه‌های مهم در امر گسترش و چیدمان نیروی نظامی است در مأموریت‌های سازمان مورد بحث لحاظ گردیده به خصوص این موضوع با توجه به بند «۳ - الف» ماده (۷۲) قانون برنامه توسعه چهارم منطبق می‌باشد.

با عنایت به اهمیت مرزهای کشور و نهایتاً به منظور ارتقای امنیت عمومی و انضباط اجتماعی در ماده (۱۱۹) فصل دهم قانون توسعه چهارم (بخش امنیت ملی)



دولت در بند «ب» ماده مذکور موظف گردیده نسبت به توسعه خطوط مواصلاتی، راههای مرزی مبادرت نماید که با توجه به وظایف و مأموریت‌های مندرج در اساسنامه پیشنهادی سازمان جغرافیایی و تخصص سازمان یاد شده در امور مرزی و نقشه‌های مرزی می‌تواند نسبت به انجام هر چه بهتر و سریع‌تر بند «ب» مورد بحث از سوی دولت انجام پذیرد.

در راستای اجرای ماده (۱۲۱) قانون توسعه چهارم که دولت را موظف می‌نماید نسبت به تقویت بنیه دفاعی و ارتقای توان بازدارندگی نیروهای مسلح اقداماتی را انجام دهد، اساسنامه پیشنهادی مغایرتی با این ماده نداشته و در راستای تحقق این ماده می‌باشد.

انطباق وظایف و مأموریت‌های سازمان جغرافیایی با ماده (۱۳۵) قانون توسعه چهارم در حوزه حاکمیتی.

همان‌طوری که در بند «الف - ۴» فوق اشاره گردید سازمان جغرافیایی به استناد ماده (۱۷۸) قانون توسعه سوم و ماده (۱۲۹) قانون توسعه چهارم و ماده (۲۲) قانون تنظیم بخشی از مقررات مالی دولت موضوع ماده (۱۵۶) قانون برنامه چهارم توسعه در امر مشارکت در طرح‌های عمرانی و توسعه جمهوری اسلامی ایران با سازمان‌ها و دستگاه‌های اجرایی براساس قرارداد و توان مازاد خود مبادرت می‌نماید که این موضوع در پیشنهاد اصلاحی اساسنامه سازمان جغرافیایی نیروهای مسلح در ذیل ماده (۵) اساسنامه یاد شده به طور مشخص مطرح گردیده است.

()

با مطالعه و تطبیق لایحه اساسنامه سازمان جغرافیایی نیروهای مسلح با سند چشم‌انداز جمهوری اسلامی ایران در افق ۱۴۰۴، اهداف و مأموریت‌ها و دیدگاه‌های پیش‌بینی شده در اساسنامه سازمان مذکور را در راستای اهداف سند یاد شده به


شرح زیر می‌توان برشمرد:

در زمینه ویژگی برخورداری از دانش پیشرفته و توانایی در تولید علم و فناوری در لایحه اساسنامه سازمان یاد شده این ویژگی را می‌توان در دیدگاه تنظیم‌کنندگان اساسنامه در بندهای «۱»، «۲»، «۳»، «۴»، «۹»، «۱۲» ماده (۵) اساسنامه پیشنهادی ملاحظه نمود.

در رابطه با ویژگی امن، مستقل و مقتدر با سامان دفاعی مبتنی بر بازدارندگی، در لایحه اساسنامه سازمان جغرافیایی موارد مطروحه در بندهای ماده (۵) که به شرح، اهداف و مأموریت‌ها پرداخته و همچنین در بندهای اضافی پیشنهادی به اساسنامه مذکور این دیدگاه مدنظر تنظیم‌کنندگان قرار گرفته است.

در بندهای «۱»، «۲»، «۳»، «۹»، «۱۱» و «۱۲» ذیل ماده (۵) اساسنامه پیشنهادی که به تعریف اهداف و مأموریت‌های سازمان یاد شده پرداخته است می‌توان مسیر دست یافتن به جایگاه اول علمی و فناوری در سطح منطقه را مشاهده نمود.

با عنایت به ملاحظات مندرج در انتهای سند چشم‌انداز توسعه که عنوان نموده توانایی‌های دفاعی و امنیتی باید متناسب با سیاست‌های توسعه و اهداف و الزامات چشم‌انداز تنظیم و تعیین گردد، بنظر می‌رسد در لایحه اساسنامه سازمان جغرافیایی نیروهای مسلح الزامات چشم‌انداز جمهوری اسلامی ایران در افق ۱۴۰۴ هجری شمسی مدنظر قرار گرفته است.



(

۱. عدم اعلام چگونگی ضرورت تطبیق اساسنامه با برنامه سوم توسعه به رغم انقضای مهلت اعتبار برنامه در زمان ارائه لایحه در مقدمه توجیهی.



۲. کلی‌نگری در امر انجام امور آبنگاری به‌طور جامع.

۳. عدم نگرش به امکان مشارکت در اجرای طرح‌های ملی و پروژه‌های مهندسی مربوط.

(

۱. تکمیل اجرای بند «ن» ماده (۱۱) قانون تشکیل وزارت دفاع و پشتیبانی نیروهای مسلح مصوب ۱۳۶۸/۵/۲۸ مجلس شورای اسلامی.

۲. جلوگیری از موازی کاری با سایر دستگاه‌های مرتب با امور نقشه‌برداری، دورسنجی و جغرافیایی.


۳. مشخص شدن مأموریت‌های سازمان.

۴. امکان نظارت قوای مقننه و مجریه در زمینه مأموریت‌های سازمان.

۵. امکان تولید اطلاعات مکانی و جغرافیایی مورد نیاز نیروهای مسلح.


۶. سامان بخشی به انجام امور فنی و کارشناسی مرزهای کشور.

۷. ایجاد امکان برنامه‌ریزی جهت عملیات عکسبرداری هوایی، تهیه و تولید نقشه‌های نظامی و مرزی، فراهم نمودن شرایط تهیه تصاویر ماهواره‌ای و تأمین و تولید نقشه‌های آبنگاری سطحی و زیرسطحی.



« » ()

با عنایت به تأکید به تهیه و تأمین مدارک مورد نیاز نیروهای مسلح در متن ماده (۱) حذف قید آخر «مرتبط با وظایف نیروهای مسلح» ضروری می‌باشد.



« » ()

« - نقشه‌های مورد نیاز نیروهای مسلح شامل نقشه‌های زمینی، دریایی، هوایی، امنیتی، نظامی و انتظامی در مقیاس‌های استراتژیکی تاکتیکی و تکنیکی (درون و برون مرزی).

()

به منظور جلوگیری از تکرار «نیروهای مسلح»، در آخر تعدادی از بندهای ذیل ماده (۵) اساسنامه پیشنهاد می‌گردد «نیروهای مسلح» در بندهای «۱»، «۲»، «۳» و «۵» ذیل ماده (۵) حذف و متن مقابل ماده (۵) به شرح زیر تغییر یابد.

()

()

سازمان در راستای اهداف مندرج در ماده (۱) این اساسنامه دارای وظایف و اختیارات زیر می‌باشد.

« » ()

در بند «۶» ماده (۵) اساسنامه عبارت «معاهدات قانونی» تعبیر دقیقی به نظر نمی‌رسد. می‌توان به جای آن حسب مورد از عبارت «معاهدات بین‌المللی دو جانبه یا...» استفاده کرد.

« » ()

۶. تعیین موقعیت و نصب میله‌های مرزی و مدرنیزه کردن آن‌ها با هماهنگی و همکاری وزارتخانه‌های امور خارجه، کشور و نیروی انتظامی جمهوری اسلامی ایران بر مبنای



« » ()

در بند «۹» ماده (۵) نیازی به ذکر کلمات «خشکی و دریا» نیست.

« » ()

۹. همکاری در تشکیل اجلاس‌های کارشناسی با سازمان‌های مشابه در کشورهای همسایه به منظور بازنگری و یکنواخت نمودن اطلاعات جغرافیایی مرزی در چارچوب قوانین و مقررات.

« » ()

با عنایت به آن‌که نسخ اصلی نقشه و مدارکی که در سازمان تهیه می‌شود در خود ارگان یاد شده نگهداری می‌گردد لذا پیشنهاد می‌شود بند «۱۰» حذف شود.

« » ()

در این عبارت «در صورت ارتباط با وظایف سازمان» در سطر سوم پس از عبارت «انجمن‌های یاد شده...» ضروری به نظر می‌رسد.

« » ()

با توجه به آن‌که روش‌های خرید اقلام داخلی و خارجی براساس قوانین و مقررات مالی و محاسباتی در کلیه دستگاه‌های اجرایی به طور یکسان انجام می‌پذیرد، چنین به نظر می‌رسد که نظر تدوین کنندگان بر این بوده که در پاره‌ای از موارد که تهیه اقلام به لحاظ امنیتی و... جهت نیروهای مسلح منع می‌گردد اقدام نماید. ضمناً به دلیل توسعه و تغییر روزافزون تجهیزات و فناوری ماهواره‌ای و دورسنجی به جهت تخصص سازمان در زمینه‌های مذکور و استفاده مستمر از تجهیزات مربوطه و همچنین تجربه بسیار مفیدی که در این زمینه کسب شده پیشنهاد می‌گردد در انتهای بند «۱۴» کلمه نیز به آن افزوده شود.



« » ()

۱۴. خرید اقلام داخلی و خارجی مورد نیاز سازمان برابر روش جاری و ارائه خدمات مشورتی تخصصی و تعمیراتی به وزارت دفاع و نیروهای مسلح در مورد وسایل و تجهیزات مورد نیاز نقشه‌برداری و

()

(با عنایت به فراهم شدن حجم گسترده اطلاعات مکانی و جغرافیایی در سازمان یاد شده به منظور جلوگیری از دوباره‌کاری سایر ارگان‌ها و تسریع در دسترسی به اطلاعات مورد بحث به سایر دستگاه‌های بهره‌بردار پیشنهاد می‌گردد متن ذیل به ماده (۵) اضافه گردد.

(با عنایت به قرار گرفتن کشور جمهوری اسلامی ایران در بین آبراه‌ها و مناطق دریایی مهم و استراتژیک و حیاتی (دریای خزر، خلیج فارس، دریای عمان)، اهمیت شناخت دریا و مناطق زیرسطحی و سایر اطلاعات مربوط به ساحل و دریا به منظور دفاع و تأمین امنیت تردد و حضور مقتدرانه در آب‌های مورد بحث و همچنین استفاده بهینه از وسایل و تجهیزات دریایی در مواقع آفندی و پدافندی، لزوم غیرقابل اجتناب در اختیار داشتن نقشه‌های آبنگاری را نمایان ساخته و با توجه به تهدیدات نظامی بالقوه در مناطق مورد بحث ضمن آن‌که وظایف و مأموریت‌های یگان‌های دریایی را دو چندان نموده تهیه نقشه‌های آبنگاری موضوعی و عمومی و نهایتاً بروز نمودن مدارک مورد بحث به جهت تداوم استفاده در یگان‌های شناور (سطحی و زیرسطحی)



از کلیه سواحل و مناطق دریایی امری مهم و ضروری می‌باشد. لذا با توجه به تخصص و تجربه و همچنین فعال بودن سازمان جغرافیایی نیروهای مسلح در زمینه تهیه نقشه‌های آبنگاری در مناطق مورد بحث و همچنین در اختیار داشتن چند فروند شناور مجهز و مرتبط با امر فوق و گردآوری وسایل و تجهیزات فنی و آموزش کارکنان جمعی و هماهنگی بسیار مطلوب با یگان‌های نظامی دریایی و نهایتاً کسب تجربه بسیار گرانبها در امر تهیه نقشه‌های آبنگاری، پیشنهاد می‌گردد وظیفه تأمین نقشه‌های آبنگاری نیز به صورت یک بند مشخص و جداگانه در ذیل ماده (۵) اساسنامه گنجانیده شود تا به‌طور مشخص امر تهیه نقشه‌های آبنگاری نیز از وظایف و اهداف اصلی سازمان یاد شده مدنظر قرار گیرد.

()

پیشنهاد می‌گردد در ماده (۷) به جای درج کلمه (رئیس و نایب رییس و دبیر هیأت) به ترتیب در مقابل بندهای «۱» و «۱۰» تبصره‌ای به ماده (۷) اضافه شود.

()

»

«.

() « »

با توجه به آن‌که قاعده‌تاً منظور از (آیین‌نامه‌های ... اداری (آیین‌نامه «اداری و



استخدامی» می‌باشد لذا ضروری است کلمه استخدامی به متن بند «۴» ماده (۱۱) افزوده شود.

() « »

۴. تهیه و تنظیم آیین‌نامه‌های مالی، معاملاتی، اداری و سایر آیین‌نامه‌های مورد نیاز در چارچوب قوانین و مقررات و پیشنهاد آن به هیأت امنا.

() « »

برابر روش جاری هر یک از دستگاه‌های اجرایی که از سرفصل بودجه کل کشور اعتبار دریافت می‌نمایند ملزم به امضای موافقتنامه رئیس دستگاه اجرایی با سازمان مدیریت و برنامه‌ریزی کشور می‌باشند و با عنایت به آن‌که این موضوع در اختیارات و وظایف ذیل ماده (۱۱) اساسنامه به‌طور واضح دیده نشده لذا پیشنهاد می‌گردد در بند «۱۰» ماده (۱۱) پیشنهادی کلمه «موافقتنامه» اضافه گردد. ضمناً با توجه به متن مندرج در بند «۱۰» ذیل ماده (۱۱) چنین به نظر می‌رسد که منظور پیشنهاد دهنده محترم مسئولیت انجام تعهدات سازمان بوده است لذا پیشنهاد می‌گردد کلمه نیز در متن بند «۱۰» موصوفی اضافه گردد.

() « »

۱۰. انعقاد و اجرای قراردادهای و انجام تعهدات سازمان در چارچوب این اساسنامه و دستورالعمل‌های مصوب.

() « » پیشنهاد می‌گردد حذف شود یا این‌که فقط در چارچوب

قراردادهای مربوط به نقشه‌برداری نیروهای مسلح باشد.




بروز قابلیت‌ها و فراهم نمودن شرایط هرچه بهتر تهیه و تأمین اطلاعات مکانی و جغرافیایی مستلزم وجود سازماندهی مدون می‌باشد که این امر خطیر را قانونگذار به درستی تشخیص داده به‌طوری که در سال ۱۳۶۸ نسبت به تشکیل سازمانی با هدف ایجاد قابلیت‌های فوق‌الذکر اقدام نموده است. عدم تصویب اساسنامه سازمان جغرافیایی نیروهای مسلح در طول ۱۵ سالی که از زمان تصویب ایجاد آن (علی‌رغم تشکیل و شروع فعالیت بر مبنای مجوز قانونی) سپری گردیده، به دلایل از پیش عنوان شده باعث بروز مشکلاتی به شرح زیر شده است:

۱. عدم اجرای کامل بند «ن» ماده (۴) وزارت دفاع و پشتیبانی نیروهای مسلح و ماده (۱۰) قانون وزارت یاد شده،
۲. عدم توان برنامه‌ریزی به منظور عملیات عکسبرداری هوایی و نقشه‌برداری دقیق و تهیه نقشه‌های مرزی،
۳. عدم توان برنامه‌ریزی به منظور فراهم نمودن شرایط تصویربرداری ماهواره‌ای،
۴. عدم توان برنامه‌ریزی به منظور فراهم نمودن شرایط تهیه و تولید نقشه‌های آبنگاری (سطحی و زیر سطحی)،
۵. عدم امکان فراهم نمودن دستیابی سریع و آسان نیروهای مسلح به نقشه و مدارک جغرافیایی به روز شده،
۶. عدم امکان تخصیص و واگذاری اعتبارات مورد نیاز ارگان یاد شده به جهت اجرای مأموریت‌های محوله،
۷. عدم امکان نظارت کامل از سوی قوای مجریه و مقننه بر اهداف، مأموریت‌ها و اعتبارات واگذاری و هزینه‌های مربوطه،
۸. امکان انجام فعالیت‌های موازی با بخش‌های مشابه در سایر نهادها،



با نگرش موارد فوق و با عنایت به آن‌که تجمیع امور حاکمیتی اطلاعات مکانی و جغرافیایی در یک سازمان بسیار مطلوب می‌باشد، تصویب اساسنامه مورد بحث می‌تواند ضمن رفع تنگناهای فوق‌الذکر موجب افزایش توان دفاعی، امنیتی و توسعه کشور گردد.



۱. قانون سازمان جغرافیایی کشور.
۲. لایحه قانونی انتزاع سازمان نقشه برداری از وزارت دفاع ملی و اصلاحات بعدی.
۳. قانون تشکیل وزارت دفاع و پشتیبانی نیروهای مسلح.
۴. لایحه اساسنامه سازمان جغرافیایی.
۵. آیین‌نامه تعیین وظایف، مقررات و اعضای شورای عالی نقشه‌برداری.
۶. سند چشم‌انداز جمهوری اسلامی ایران در افق ۱۴۰۴ هجری شمسی.
۷. قانون برنامه سوم توسعه اقتصادی، اجتماعی و فرهنگی جمهوری اسلامی ایران.
۸. قانون برنامه چهارم توسعه اقتصادی، اجتماعی و فرهنگی جمهوری اسلامی ایران.
۹. قانون تنظیم بخشی از مقررات مالی دولت موضوع ماده (۱۵۶) قانون برنامه چهارم توسعه.



:

: اظهار نظر کارشناسی درباره لایحه: «اساسنامه سازمان جغرافیایی

نیروهای مسلح»

Report Title: Research Opinion about Constitution Organization
Geographical Armed Forces Bill

: مطالعات اجتماعی مطالعات حقوقی، مطالعات سیاسی

: ایروان مسعودی - محمدرضا اسکوئی

: محمد اخباری (دفتر سیاسی)، عباس توازنی (دفتر حقوقی)

: محمدحسن طریقت

: کمیسیون اجتماعی

:

:

۱. اساسنامه (Constitution)

۲. نیروهای مسلح (Armed forces)

۳. سازمان جغرافیایی (Organization Geographical)

:

در انتهای گزارش درج شده است.